

# ТЕХНИЧЕСКИЙ ПЛАН ЗДАНИЯ

(вид объекта недвижимости, в отношении которого подготовлен технический план, в родительном падеже)

Дата подготовки технического плана: 3 сентября 2024 г.  
(число, месяц, год)

## Общие сведения о кадастровых работах

### 1. Технический план подготовлен в результате выполнения кадастровых работ в связи с:

созданием здания, расположенного по адресу: 428030, Российская Федерация, Чувашская Республика-Чувашия, город Чебоксары г.о., Чебоксары г, Чебоксарский пр-кт, д. 47, корп 3 и расположенных в нем 123 помещений, в том числе 80 жилых и 43 нежилых помещений с целью одновременного государственного кадастрового учета здания и помещений, машино-мест

### 2. Сведения о заказчике кадастровых работ:

В отношении физического лица:

фамилия, имя, отчество (последнее – при наличии) физического лица \_\_\_\_\_

страховой номер индивидуального лицевого счета в системе обязательного пенсионного страхования Российской Федерации (СНИЛС) \_\_\_\_\_

наименование и реквизиты документа, удостоверяющего личность \_\_\_\_\_

адрес постоянного места жительства или преимущественного пребывания \_\_\_\_\_

В отношении юридического лица, органа государственной власти, органа местного самоуправления:

полное или сокращенное (в случае, если имеется) наименование

Акционерное общество "Специализированный застройщик "Инвестиционно-строительная компания - "ЧЕСТР-ГРУПП"

основной государственный регистрационный номер 1022101134186

идентификационный номер налогоплательщика 2126003691

В отношении иностранного юридического лица:

полное наименование \_\_\_\_\_

страна регистрации (инкорпорации) \_\_\_\_\_

### 3. Сведения о кадастровом инженерере

Фамилия, имя, отчество (последнее – при наличии) Кавказова Ольга Михайловна

Основной государственный регистрационный номер кадастрового инженера - индивидуального предпринимателя (ОГРНИП): \_\_\_\_\_

Страховой номер индивидуального лицевого счета 110-542-322-90

Уникальный реестровый номер в реестре саморегулируемой организации кадастровых инженеров и дата внесения сведений о физическом лице в такой реестр 1590, 19 августа 2018 г.

Полное или сокращенное (в случае, если имеется) наименование саморегулируемой организации кадастровых инженеров, членом которой является кадастровый инженер

Ассоциация кадастровых инженеров Поволжья

Контактный телефон раб.: 8(8352)323155; сот.: 89176566721

Почтовый адрес и адрес электронной почты (при наличии), по которым осуществляется связь с кадастровым инженером 428003, Чувашская Республика - Чувашия, Чебоксары г, Ярославская ул, 25 ДОМ, okavkazova@mail.ru

Полное или (в случае, если имеется) сокращенное наименование юридического лица, если кадастровый инженер является работником юридического лица, адрес юридического лица

ООО "ЗЕМЛЯ" (428003, Чувашская Республика - Чувашия, Чебоксары г, Ярославская ул, 25 ДОМ)

Наименование, дата и номер документа, на основании которого выполняются кадастровые работы Договор № 01-ТП от 18 января 2024 г.

## Исходные данные

### Перечень документов, использованных при подготовке технического плана:

№ п/п	Реквизиты документа				
	Вид	Дата	Номер	Наименование	Иные сведения
1	2	3	4	5	6
1	ПРОЧИЕ, выдан: Публично-правовая компания "Роскадастр"	31 марта 2023 г.	170-7899/2023-В	Выписка о пунктах государственной геодезической сети, государственной нивелирной сети и государственной гравиметрической сети	—

1	2	3	4	5	6
2	Решение о присвоении, изменении адреса, выдан: Управлением архитектуры и градостроительства Администрации города Чебоксары	17 января 2023 г.	10	Решение о присвоении объекту адресации адреса	Приложенный файл: \адрес поз. 5.4.pdf
3	Проектная документация здания, выдан: АО"Чувашгражданпроект"	1 апреля 2022 г.	4954-2021-поз.5.4-АР	Проектная документация	—
4	Иной документ, содержащий описание объекта, выдан: Филиал публично-правовой компании "Роскадастр" по Чувашской Республике - Чувашии	31 мая 2024 г.	КУВИ-001/2024-147280610	Выписка из ЕГРН об объекте недвижимости (земельный участок)	—
5	Разрешение на строительство, выдан: Администрацией города Чебоксары ЧР	16 июня 2022 г.	21-01-52-2022	Разрешение на строительство	Приложенный файл: \Продленное разрешение на стр-во поз.5.4.pdf

**Сведения о пунктах геодезической сети и средствах измерений**

**1. Сведения о пунктах геодезической сети:**

№ п/п	Вид геодезической сети	Название пункта геодезической сети и тип знака	Система координат пункта геодезической сети	Координаты пункта, м		Дата обследования 3 июня 2024 г.		
				X	Y	Сведения о состоянии		
1	2	3	4	5	6	наружного знака пункта	центра пункта	марки центра пункта
1	ГГС. 4	Хачики, пир., 6.000 м, 148, 166	МСК-21	393 264,05	1 218 353,69	Утрачен	Сохранился	Не обнаружен
2	ГГС. 1	Сятракасы, пир., 6.800 м, 34, б/№		401 366,45	1 230 870,48	Утрачен	Сохранился	Не обнаружен
3	ГГС. 3	Кюрегаси, неизвестен, 148, 835		403 912,60	1 205 839,32	Утрачен	Сохранился	Сохранился

**2. Сведения об использованных средствах измерений:**

№ п/п	Наименование и обозначение типа средства измерений - прибора (инструмента, аппаратуры)	Заводской или серийный номер средства измерений	Реквизиты свидетельства о поверке прибора (инструмента, аппаратуры) (при наличии) и (или) срок действия поверки
1	2	3	4
1	GNSS-приемник спутниковый геодезический двухчастотный GX1230GG	472156	С-ГСХ/25-01-2024/311506259 от 25.01.2024
2	GNSS-приемник спутниковый геодезический двухчастотный TRIUMPH-1-G3T	08005	С-ГСХ/25-01-2024/311506260 от 25.01.2024
3	Дальномер лазерный Leica DISTO D2	1210643685	С-ГСХ/22-03-2024/326088393 от 22.03.2024

**Описание местоположения объекта недвижимости**

**1. Описание местоположения здания, сооружения, объекта незавершенного строительства в границах земельного участка**

**1.1. Сведения о характерных точках контура объекта недвижимости**

Система координат				MCK-21			Зона № 1			
Номер контура	Тип контура	Номера характерных точек контура	Метод определения координат	Координаты, м		R, м	Формулы, примененные для расчета средней квадратической погрешности определения координат характерных точек контура (Mf), м	Средняя квадратическая погрешность определения координат характерных точек контура (Mf), м	Глубина, высота расположения точки, м	
				X	Y				H1	H2
1	2	3	4	5	6	7	8	9	10	11
1/6	подземный	1	—	407 775,70	1 240 946,05	—	—	—	—	—
1/6		2		407 775,26	1 240 949,98	—			—	—

1	2	3	4	5	6	7	8	9	10	11
1/6	подземный	3	—	407 776,23	1 240 950,10	—	—	—	—	—
		4		407 776,01	1 240 952,24	—			—	—
		5		407 775,01	1 240 952,14	—			—	—
		6		407 773,41	1 240 966,13	—			—	—
		7		407 774,41	1 240 966,26	—			—	—
		8		407 774,19	1 240 968,40	—			—	—
		9		407 773,16	1 240 968,29	—			—	—
		10		407 772,71	1 240 972,28	—			—	—
		11		407 746,48	1 240 969,28	—			—	—
		12		407 746,94	1 240 965,26	—			—	—
		13		407 744,49	1 240 964,98	—			—	—
		14		407 745,05	1 240 959,84	—			—	—
		15		407 747,53	1 240 960,11	—			—	—
		16		407 748,78	1 240 949,14	—			—	—
		17		407 747,71	1 240 949,00	—			—	—
		18		407 747,94	1 240 946,86	—			—	—
		19		407 749,03	1 240 946,98	—			—	—
		20		407 749,47	1 240 943,05	—			—	—
		1		407 775,70	1 240 946,05	—			—	—
		2/6								
2/6	наземный	21	—	407 776,09	1 240 945,85	—	—	—	—	—
		22		407 776,07	1 240 946,09	—			—	—
		23		407 775,79	1 240 946,58	—			—	—
		24		407 775,73	1 240 946,59	—			—	—
		25		407 775,69	1 240 947,03	—			—	—
		26		407 776,48	1 240 947,12	—			—	—
		27		407 776,28	1 240 948,81	—			—	—
		28		407 775,50	1 240 948,72	—			—	—
		29		407 775,49	1 240 948,78	—			—	—
		30		407 775,54	1 240 948,81	—			—	—
		31		407 775,70	1 240 949,34	—			—	—
		32		407 775,68	1 240 949,58	—			—	—
		33		407 775,44	1 240 950,01	—			—	—
		34		407 776,23	1 240 950,10	—			—	—
		35		407 776,01	1 240 952,24	—			—	—
		36		407 775,22	1 240 952,16	—			—	—
		37		407 775,34	1 240 952,57	—			—	—
		38		407 775,32	1 240 952,81	—			—	—
		39		407 775,04	1 240 953,30	—			—	—
		40		407 775,00	1 240 953,30	—			—	—
		41		407 774,76	1 240 955,25	—			—	—
		42		407 774,81	1 240 955,27	—			—	—
		43		407 774,98	1 240 955,81	—			—	—
		44		407 774,95	1 240 956,05	—			—	—
		45		407 774,67	1 240 956,54	—			—	—
		46		407 774,62	1 240 956,54	—			—	—
		47		407 774,41	1 240 958,37	—			—	—
		48		407 774,54	1 240 958,38	—			—	—
		49		407 774,47	1 240 959,06	—			—	—
		50		407 775,54	1 240 959,18	—			—	—
		51		407 775,14	1 240 962,68	—			—	—
		52		407 774,08	1 240 962,56	—			—	—
		53		407 774,05	1 240 962,79	—			—	—
		54		407 773,92	1 240 962,77	—			—	—
		55		407 773,67	1 240 964,95	—			—	—
		56		407 773,74	1 240 964,96	—			—	—
		57		407 773,88	1 240 965,50	—			—	—
		58		407 773,85	1 240 965,75	—			—	—
		59		407 773,62	1 240 966,16	—			—	—
		60		407 774,41	1 240 966,26	—			—	—
		61		407 774,19	1 240 968,40	—			—	—
		62		407 773,40	1 240 968,31	—			—	—
		63		407 773,52	1 240 968,74	—			—	—

1	2	3	4	5	6	7	8	9	10	11
		64		407 773,48	1 240 968,98	—			—	—
		65		407 773,20	1 240 969,47	—			—	—
		66		407 773,15	1 240 969,48	—			—	—
		67		407 772,95	1 240 971,39	—			—	—
		68		407 773,02	1 240 971,41	—			—	—
		69		407 773,16	1 240 971,96	—			—	—
		70		407 773,10	1 240 972,45	—			—	—
		71		407 772,92	1 240 972,43	—			—	—
		72		407 772,89	1 240 972,66	—			—	—
		73		407 772,41	1 240 972,59	—			—	—
		74		407 771,84	1 240 972,32	—			—	—
		75		407 771,84	1 240 972,27	—			—	—
		76		407 769,88	1 240 972,04	—			—	—
		77		407 769,87	1 240 972,10	—			—	—
		78		407 769,33	1 240 972,25	—			—	—
		79		407 769,11	1 240 972,22	—			—	—
		80		407 768,61	1 240 971,95	—			—	—
		81		407 768,61	1 240 971,89	—			—	—
		82		407 766,67	1 240 971,67	—			—	—
		83		407 766,66	1 240 971,73	—			—	—
		84		407 766,12	1 240 971,88	—			—	—
		85		407 765,88	1 240 971,86	—			—	—
		86		407 765,39	1 240 971,58	—			—	—
		87		407 765,38	1 240 971,52	—			—	—
		88		407 763,44	1 240 971,30	—			—	—
		89		407 763,43	1 240 971,36	—			—	—
		90		407 762,89	1 240 971,51	—			—	—
		91		407 762,66	1 240 971,49	—			—	—
		92		407 762,16	1 240 971,23	—			—	—
		93		407 762,16	1 240 971,17	—			—	—
		94		407 760,20	1 240 970,94	—			—	—
2/6	наземный	95	—	407 760,18	1 240 971,00	—	—	—	—	—
		96		407 759,64	1 240 971,15	—			—	—
		97		407 759,41	1 240 971,12	—			—	—
		98		407 758,92	1 240 970,85	—			—	—
		99		407 758,92	1 240 970,80	—			—	—
		100		407 756,95	1 240 970,57	—			—	—
		101		407 756,94	1 240 970,63	—			—	—
		102		407 756,40	1 240 970,78	—			—	—
		103		407 756,16	1 240 970,75	—			—	—
		104		407 755,67	1 240 970,48	—			—	—
		105		407 755,67	1 240 970,42	—			—	—
		106		407 753,74	1 240 970,21	—			—	—
		107		407 753,72	1 240 970,27	—			—	—
		108		407 753,18	1 240 970,42	—			—	—
		109		407 752,95	1 240 970,39	—			—	—
		110		407 752,45	1 240 970,13	—			—	—
		111		407 752,45	1 240 970,07	—			—	—
		112		407 750,45	1 240 969,84	—			—	—
		113		407 750,44	1 240 969,90	—			—	—
		114		407 749,90	1 240 970,05	—			—	—
		115		407 749,72	1 240 970,03	—			—	—
		116		407 749,23	1 240 969,76	—			—	—
		117		407 749,22	1 240 969,70	—			—	—
		118		407 747,17	1 240 969,47	—			—	—
		119		407 747,16	1 240 969,58	—			—	—
		120		407 746,66	1 240 969,69	—			—	—
		121		407 746,25	1 240 969,64	—			—	—
		122		407 746,27	1 240 969,44	—			—	—
		123		407 746,07	1 240 969,40	—			—	—
		124		407 746,12	1 240 968,99	—			—	—
		125		407 746,42	1 240 968,40	—			—	—
		126		407 746,67	1 240 966,47	—			—	—

1	2	3	4	5	6	7	8	9	10	11
		127		407 746,60	1 240 966,45	—			—	—
		128		407 746,46	1 240 965,90	—			—	—
		129		407 746,50	1 240 965,65	—			—	—
		130		407 746,73	1 240 965,22	—			—	—
		131		407 744,49	1 240 964,98	—			—	—
		132		407 745,05	1 240 959,84	—			—	—
		133		407 747,26	1 240 960,08	—			—	—
		134		407 747,80	1 240 955,35	—			—	—
		135		407 747,90	1 240 955,36	—			—	—
		136		407 748,10	1 240 953,55	—			—	—
		137		407 748,04	1 240 953,54	—			—	—
		138		407 747,89	1 240 952,98	—			—	—
		139		407 747,94	1 240 952,72	—			—	—
		140		407 748,20	1 240 952,22	—			—	—
		141		407 748,24	1 240 952,21	—			—	—
		142		407 748,47	1 240 950,30	—			—	—
		143		407 748,44	1 240 950,29	—			—	—
		144		407 748,26	1 240 949,75	—			—	—
		145		407 748,30	1 240 949,50	—			—	—
		146		407 748,51	1 240 949,10	—			—	—
		147		407 747,71	1 240 949,00	—			—	—
		148		407 747,94	1 240 946,86	—			—	—
		149		407 748,76	1 240 946,95	—			—	—
		150		407 748,64	1 240 946,50	—			—	—
		151		407 748,67	1 240 946,27	—			—	—
		152		407 748,93	1 240 945,77	—			—	—
		153		407 748,98	1 240 945,76	—			—	—
		154		407 749,20	1 240 943,84	—			—	—
		155		407 749,14	1 240 943,82	—			—	—
		156		407 749,00	1 240 943,22	—			—	—
		157		407 749,04	1 240 942,81	—			—	—
2/6	наземный	158	—	407 749,31	1 240 942,85	—	—	—	—	—
		159		407 749,35	1 240 942,61	—			—	—
		160		407 749,80	1 240 942,67	—			—	—
		161		407 750,30	1 240 942,94	—			—	—
		162		407 750,29	1 240 943,00	—			—	—
		163		407 752,24	1 240 943,23	—			—	—
		164		407 752,25	1 240 943,17	—			—	—
		165		407 752,80	1 240 943,02	—			—	—
		166		407 753,04	1 240 943,04	—			—	—
		167		407 753,54	1 240 943,31	—			—	—
		168		407 753,55	1 240 943,37	—			—	—
		169		407 755,47	1 240 943,59	—			—	—
		170		407 755,49	1 240 943,54	—			—	—
		171		407 756,03	1 240 943,38	—			—	—
		172		407 756,28	1 240 943,41	—			—	—
		173		407 756,77	1 240 943,68	—			—	—
		174		407 756,77	1 240 943,73	—			—	—
		175		407 758,69	1 240 943,96	—			—	—
		176		407 758,71	1 240 943,91	—			—	—
		177		407 759,25	1 240 943,75	—			—	—
		178		407 759,50	1 240 943,77	—			—	—
		179		407 760,00	1 240 944,04	—			—	—
		180		407 760,00	1 240 944,10	—			—	—
		181		407 761,93	1 240 944,31	—			—	—
		182		407 761,95	1 240 944,26	—			—	—
		183		407 762,49	1 240 944,11	—			—	—
		184		407 762,72	1 240 944,13	—			—	—
		185		407 763,21	1 240 944,40	—			—	—
		186		407 763,22	1 240 944,45	—			—	—
		187		407 765,02	1 240 944,69	—			—	—
		188		407 765,04	1 240 944,64	—			—	—
		189		407 765,58	1 240 944,48	—			—	—

1	2	3	4	5	6	7	8	9	10	11
2/6	наземный	190	—	407 765,95	1 240 944,49	—	—	—	—	—
		191		407 766,45	1 240 944,77	—			—	—
		192		407 766,45	1 240 944,82	—			—	—
		193		407 768,40	1 240 945,04	—			—	—
		194		407 768,41	1 240 944,99	—			—	—
		195		407 768,96	1 240 944,83	—			—	—
		196		407 769,18	1 240 944,86	—			—	—
		197		407 769,68	1 240 945,14	—			—	—
		198		407 769,68	1 240 945,19	—			—	—
		199		407 771,62	1 240 945,40	—			—	—
		200		407 771,64	1 240 945,35	—			—	—
		201		407 772,18	1 240 945,19	—			—	—
		202		407 772,41	1 240 945,22	—			—	—
		203		407 772,90	1 240 945,50	—			—	—
		204		407 772,91	1 240 945,55	—			—	—
		205		407 775,12	1 240 945,80	—			—	—
		206		407 775,14	1 240 945,75	—			—	—
		207		407 775,68	1 240 945,59	—			—	—
		208		407 775,91	1 240 945,62	—			—	—
		209		407 775,88	1 240 945,82	—			—	—
		21		407 776,09	1 240 945,85	—			—	—
3/6										
3/6	надземный	210	—	407 775,92	1 240 945,79	—	—	—	—	—
		211		407 772,93	1 240 972,54	—			—	—
		212		407 746,18	1 240 969,50	—			—	—
		213		407 749,18	1 240 942,75	—			—	—
		210		407 775,92	1 240 945,79	—			—	—
4/6										
4/6	надземный	214	—	407 746,18	1 240 969,50	—	—	—	—	—
		215		407 746,30	1 240 968,44	—			—	—
		216		407 745,65	1 240 968,08	—			—	—
		217		407 745,44	1 240 967,37	—			—	—
		218		407 745,80	1 240 966,72	—			—	—
		219		407 746,52	1 240 966,51	—			—	—
		220		407 747,03	1 240 961,98	—			—	—
		221		407 746,37	1 240 961,62	—			—	—
		222		407 746,17	1 240 960,91	—			—	—
		223		407 746,52	1 240 960,26	—			—	—
		224		407 747,24	1 240 960,05	—			—	—
		225		407 747,75	1 240 955,52	—			—	—
		226		407 747,10	1 240 955,16	—			—	—
		227		407 746,89	1 240 954,45	—			—	—
		228		407 747,25	1 240 953,80	—			—	—
		229		407 747,97	1 240 953,59	—			—	—
		230		407 748,47	1 240 949,06	—			—	—
		231		407 747,82	1 240 948,70	—			—	—
		232		407 747,61	1 240 947,99	—			—	—
		233		407 747,97	1 240 947,34	—			—	—
		234		407 748,69	1 240 947,13	—			—	—
		235		407 749,18	1 240 942,75	—			—	—
		236		407 750,30	1 240 942,88	—			—	—
		237		407 750,64	1 240 942,27	—			—	—
		238		407 751,35	1 240 942,06	—			—	—
		239		407 752,00	1 240 942,42	—			—	—
		240		407 752,20	1 240 943,09	—			—	—
		241		407 756,76	1 240 943,61	—			—	—
		242		407 757,09	1 240 943,00	—			—	—
		243		407 757,81	1 240 942,79	—			—	—
		244		407 758,46	1 240 943,14	—			—	—
245	407 758,66	1 240 943,83	—	—	—					
246	407 763,21	1 240 944,35	—	—	—					
247	407 763,56	1 240 943,72	—	—	—					
248	407 764,27	1 240 943,51	—	—	—					

1	2	3	4	5	6	7	8	9	10	11
4/6	надземны й	249	—	407 764,92	1 240 943,87	—	—	—	—	—
		250		407 765,12	1 240 944,56	—			—	—
		251		407 769,66	1 240 945,08	—			—	—
		252		407 770,02	1 240 944,44	—			—	—
		253		407 770,73	1 240 944,24	—			—	—
		254		407 771,39	1 240 944,60	—			—	—
		255		407 771,59	1 240 945,30	—			—	—
		256		407 775,92	1 240 945,79	—			—	—
		257		407 775,80	1 240 946,90	—			—	—
		258		407 776,45	1 240 947,26	—			—	—
		259		407 776,66	1 240 947,97	—			—	—
		260		407 776,30	1 240 948,62	—			—	—
		261		407 775,58	1 240 948,83	—			—	—
		262		407 775,08	1 240 953,36	—			—	—
		263		407 775,73	1 240 953,72	—			—	—
		264		407 775,93	1 240 954,43	—			—	—
		265		407 775,58	1 240 955,08	—			—	—
		266		407 774,86	1 240 955,29	—			—	—
		267		407 773,63	1 240 966,28	—			—	—
		268		407 774,28	1 240 966,64	—			—	—
		269		407 774,48	1 240 967,35	—			—	—
		270		407 774,13	1 240 968,00	—			—	—
		271		407 773,41	1 240 968,21	—			—	—
		272		407 772,93	1 240 972,54	—			—	—
		273		407 771,82	1 240 972,42	—			—	—
		274		407 771,46	1 240 973,07	—			—	—
		275		407 770,75	1 240 973,28	—			—	—
		276		407 770,09	1 240 972,92	—			—	—
		277		407 769,89	1 240 972,20	—			—	—
		278		407 765,37	1 240 971,68	—			—	—
279	407 765,00	1 240 972,35	—	—	—					
280	407 764,29	1 240 972,55	—	—	—					
281	407 763,63	1 240 972,19	—	—	—					
282	407 763,43	1 240 971,46	—	—	—					
283	407 758,91	1 240 970,95	—	—	—					
284	407 758,55	1 240 971,61	—	—	—					
285	407 757,83	1 240 971,83	—	—	—					
286	407 757,18	1 240 971,47	—	—	—					
287	407 756,96	1 240 970,73	—	—	—					
288	407 752,44	1 240 970,21	—	—	—					
289	407 752,08	1 240 970,90	—	—	—					
290	407 751,37	1 240 971,11	—	—	—					
291	407 750,71	1 240 970,74	—	—	—					
292	407 750,50	1 240 969,99	—	—	—					
214	407 746,18	1 240 969,50	—	—	—					
5/6										
5/6	надземны й	293	—	407 746,18	1 240 969,50	—	—	—	—	—
		294		407 746,66	1 240 965,21	—			—	—
		295		407 746,01	1 240 964,85	—			—	—
		296		407 745,80	1 240 964,14	—			—	—
		297		407 746,16	1 240 963,49	—			—	—
		298		407 746,88	1 240 963,28	—			—	—
		299		407 747,39	1 240 958,75	—			—	—
		300		407 746,73	1 240 958,39	—			—	—
		301		407 746,53	1 240 957,68	—			—	—
		302		407 746,90	1 240 957,02	—			—	—
		303		407 747,60	1 240 956,82	—			—	—
		304		407 748,11	1 240 952,29	—			—	—
		305		407 747,46	1 240 951,94	—			—	—
		306		407 747,25	1 240 951,22	—			—	—
		307		407 747,61	1 240 950,57	—			—	—
		308		407 748,33	1 240 950,36	—			—	—
309	407 748,84	1 240 945,83	—	—	—					

1	2	3	4	5	6	7	8	9	10	11
		310		407 748,18	1 240 945,47	—			—	—
		311		407 747,98	1 240 944,76	—			—	—
		312		407 748,34	1 240 944,11	—			—	—
		313		407 749,05	1 240 943,90	—			—	—
		314		407 749,18	1 240 942,75	—			—	—
		315		407 753,53	1 240 943,24	—			—	—
		316		407 753,87	1 240 942,63	—			—	—
		317		407 754,58	1 240 942,43	—			—	—
		318		407 755,23	1 240 942,79	—			—	—
		319		407 755,43	1 240 943,46	—			—	—
		320		407 759,98	1 240 943,98	—			—	—
		321		407 760,33	1 240 943,35	—			—	—
		322		407 761,04	1 240 943,15	—			—	—
		323		407 761,69	1 240 943,51	—			—	—
		324		407 761,89	1 240 944,20	—			—	—
		325		407 766,44	1 240 944,71	—			—	—
		326		407 766,79	1 240 944,08	—			—	—
		327		407 767,50	1 240 943,87	—			—	—
		328		407 768,15	1 240 944,23	—			—	—
		329		407 768,36	1 240 944,93	—			—	—
		330		407 772,89	1 240 945,45	—			—	—
		331		407 773,25	1 240 944,80	—			—	—
		332		407 773,96	1 240 944,60	—			—	—
		333		407 774,61	1 240 944,96	—			—	—
		334		407 774,82	1 240 945,67	—			—	—
		335		407 775,92	1 240 945,79	—			—	—
		336		407 775,44	1 240 950,13	—			—	—
		337		407 776,09	1 240 950,49	—			—	—
		338		407 776,29	1 240 951,20	—			—	—
		339		407 775,94	1 240 951,85	—			—	—
		340		407 775,22	1 240 952,06	—			—	—
5/6	надземны й	341	—	407 774,71	1 240 956,59	—	—	—	—	—
		342		407 775,36	1 240 956,95	—			—	—
		343		407 775,57	1 240 957,66	—			—	—
		344		407 775,21	1 240 958,31	—			—	—
		345		407 774,50	1 240 958,52	—			—	—
		346		407 773,99	1 240 963,05	—			—	—
		347		407 774,64	1 240 963,42	—			—	—
		348		407 774,85	1 240 964,12	—			—	—
		349		407 774,49	1 240 964,77	—			—	—
		350		407 773,77	1 240 964,98	—			—	—
		351		407 773,27	1 240 969,51	—			—	—
		352		407 773,91	1 240 969,87	—			—	—
		353		407 774,12	1 240 970,58	—			—	—
		354		407 773,75	1 240 971,24	—			—	—
		355		407 773,05	1 240 971,44	—			—	—
		356		407 772,93	1 240 972,54	—			—	—
		357		407 768,59	1 240 972,05	—			—	—
		358		407 768,23	1 240 972,71	—			—	—
		359		407 767,52	1 240 972,92	—			—	—
		360		407 766,86	1 240 972,55	—			—	—
		361		407 766,66	1 240 971,83	—			—	—
		362		407 762,14	1 240 971,31	—			—	—
		363		407 761,77	1 240 971,99	—			—	—
		364		407 761,06	1 240 972,19	—			—	—
		365		407 760,40	1 240 971,83	—			—	—
		366		407 760,19	1 240 971,09	—			—	—
		367		407 755,69	1 240 970,58	—			—	—
		368		407 755,30	1 240 971,27	—			—	—
		369		407 754,60	1 240 971,47	—			—	—
		370		407 753,95	1 240 971,12	—			—	—
		371		407 753,74	1 240 970,36	—			—	—
		372		407 749,21	1 240 969,84	—			—	—



1	2	3	4	5	6	7	8	9	10	11
5/6	надземный	373	—	407 748,83	1 240 970,55	—	—	—	—	—
		374		407 748,14	1 240 970,74	—			—	—
		375		407 747,49	1 240 970,39	—			—	—
		376		407 747,27	1 240 969,62	—			—	—
		293		407 746,18	1 240 969,50	—			—	—

6/6

6/6	надземный	377	—	407 775,83	1 240 945,90	—	—	—	—	—
		378		407 772,82	1 240 972,38	—			—	—
		379		407 746,29	1 240 969,36	—			—	—
		380		407 749,31	1 240 942,88	—			—	—
		377		407 775,83	1 240 945,90	—			—	—

### 1.2. Сведения о предельных глубине и высоте строительных конструкций объекта недвижимости

Предельная глубина строительных конструкций объекта недвижимости, м	—
Предельная высота строительных конструкций объекта недвижимости, м	—

### 1.3. Сведения о характерных точках пересечения контура объекта недвижимости с контуром (контурами) иных зданий, сооружений, объектов незавершенного строительства

Система координат		Зона №								
Номер контура	Тип контура	Номера характерных точек контура	Метод определения координат	Координаты, м		Формулы, примененные для расчета средней квадратической погрешности определения координат характерных точек контура (Mt), м	Средняя квадратическая погрешность определения координат характерных точек контура (Mt), м	Глубина, высота, м		Кадастровый номер
				X	Y			H <sub>1</sub>	H <sub>2</sub>	
1	2	3	4	5	6	7	8	9	10	11
—	—	—	—	—	—	—	—	—	—	—

### 2. Описание местоположения машино-места

Обозначение машино-места (номер) \_\_\_\_\_

#### 2.1. Сведения о расстояниях

##### 2.1.1. Сведения о расстояниях от специальных меток до характерных точек границ машино-места

№ п/п специальной метки	№ п/п характерной точки границы машино-места	Расстояние, м
1	2	3
—	—	—

##### 2.1.2. Сведения о расстояниях между характерными точками границ машино-места

№ п/п характерной точки границы машино-места	№ п/п характерной точки границы машино-места	Расстояние, м
1	2	3
—	—	—

#### 2.2. Сведения о координатах специальных меток (при наличии)

№ п/п специальной метки	Координаты, м		Формулы, примененные для расчета средней квадратической погрешности определения координат специальных меток (Mt), м	Средняя квадратическая погрешность определения координат (Mt), м
	X	Y		
1	2	3	4	5
—	—	—	—	—

#### 2.3. Сведения о характерных точках границ помещения, в котором расположено машино-место

Номера характерных точек границ помещения	Координаты, м		Формулы, примененные для расчета средней квадратической погрешности определения координат характерных точек контура (Mt), м	Средняя квадратическая погрешность определения координат характерных точек контура (Mt), м
	X	Y		
1	2	3	4	5
—	—	—	—	—

### Характеристики объекта недвижимости

№ п/п	Наименование характеристики	Значение характеристики
1	2	3
1	Вид объекта недвижимости	Здание
2	Кадастровый номер объекта недвижимости	—

1	2	3		
3	Ранее присвоенный государственный учетный номер объекта недвижимости (кадастровый, инвентарный или условный номер)	—		
4	Кадастровые номера исходного(ых) объекта (ов) недвижимости (из которого (которых) образован объект недвижимости)	—		
5	Номер кадастрового квартала (кадастровых кварталов), в котором (которых) находится объект недвижимости	21:01:030208		
5.1	Номера кадастровых округов	—		
6	Кадастровые номера иных объектов недвижимости, в границах которых или в которых расположен объект недвижимости	—		
6.1	Кадастровый номер земельного участка (земельных участков), в границах которого (которых) расположены здание, сооружение или объект незавершенного строительства	21:01:030208:14509		
6.2	Кадастровый номер здания или сооружения, в котором расположено помещение или машино-место	—		
6.3	Кадастровый номер квартиры, в которой расположена комната	—		
6.4	Кадастровые номера помещений, машино-мест, расположенных в здании, сооружении	—		
7	Кадастровый номер единого недвижимого комплекса или предприятия как имущественного комплекса, если объект недвижимости входит в состав таких объектов и (или) право на него (в том числе право аренды) входит в состав предприятия как имущественного комплекса	—		
8	Адрес объекта недвижимости	428030, Российская Федерация, Чувашская Республика-Чувашия, город Чебоксары г.о., Чебоксары г, Чебоксарский пр-кт, д. 47, корп 3		
	Местоположение объекта недвижимости	—		
	Дополнение местоположения объекта недвижимости	—		
9	Наименование водного объекта, на котором (в акватории или части акватории которого) расположено гидротехническое сооружение	—		
10	Назначение здания, сооружения, помещения, единого недвижимого комплекса	Многоквартирный дом		
	Проектируемое назначение объекта незавершенного строительства	—		
11	Вид (виды) разрешенного использования здания, сооружения, помещения	—		
12	Наименование здания, сооружения, помещения, единого недвижимого комплекса	Многоэтажный многоквартирный жилой дом со встроенными предприятиями обслуживания		
13	Количество этажей объекта недвижимости	13		
	в том числе подземных	1		
14	Материал наружных стен здания	Кирпичные		
15	Год ввода объекта недвижимости в эксплуатацию по завершении его строительства	—		
16	Год завершения строительства объекта недвижимости	2024		
17	Век (период) постройки объекта недвижимости	—		
18	Площадь объекта недвижимости (Р), м <sup>2</sup> , и средняя квадратическая погрешность ее определения, м <sup>2</sup>	8 505,9 ± 0,0		
19	Основная(ые) характеристика(и) сооружения и ее (их) значение(я)	Тип	Значение	Единицы измерения
		—	—	—

1	2	3		
20	Степень готовности объекта незавершенного строительства, %	—		
21	Основная характеристика объекта незавершенного строительства и ее проектируемое значение	—		
22	Номер, тип этажа, на котором (которых) расположено помещение	—		
23	Номер, тип этажа, на котором расположено машино-место	—		
24	Обозначение (номер) помещения, машино-места на поэтажном плане	—		
25	Вид жилого помещения (квартира, комната (в квартире), если жилое помещение расположено в многоквартирном доме)	—		
26	Сведения о том, что помещение предназначено для обслуживания всех остальных помещений и (или) машино-мест в здании, сооружении или помещении относится к общему имуществу в многоквартирном доме	—		
27	Сведения об отнесении помещения к специализированному жилищному фонду или к жилым помещениям наемного дома социального использования или наемного дома коммерческого использования	—		
28	Сведения об объектах недвижимости, входящих в состав единого недвижимого комплекса (включаемых и (или) исключаемых из его состава)	№ п/п	Вид объекта недвижимости	Кадастровый номер
		—	—	—
29	Сведения об объектах недвижимости, входящих в состав сооружения, представляющего собой сложную вещь	№ п/п	Вид объекта недвижимости	Тип и значение основной характеристики
		—	—	—
30	Сведения о включении объекта недвижимости в единый государственный реестр объектов культурного наследия (памятников истории и культуры) народов Российской Федерации			
30.1	Регистрационный номер, вид и наименование объекта недвижимости в едином государственном реестре объектов культурного наследия (памятников истории и культуры) народов Российской Федерации либо регистрационный номер учетной карты объекта, представляющего собой историко-культурную ценность, вид и наименование выявленного объекта культурного наследия	—		
30.2	Реквизиты решений Правительства Российской Федерации, органов охраны объектов культурного наследия о включении объекта недвижимости в единый государственный реестр объектов культурного наследия (памятников истории и культуры) народов Российской Федерации либо об отнесении объекта недвижимости к выявленным объектам культурного наследия, подлежащим государственной охране	—		
30.3	Реквизиты документа, на основании которого установлены требования к сохранению, содержанию и использованию объектов культурного наследия (памятников истории и культуры) народов Российской Федерации, требования к обеспечению доступа к таким объектам либо выявленному объекту культурного наследия	—		

Характеристики всех помещений, машино-мест в здании, сооружении _____		
_____ кадастровый номер здания, сооружения (при наличии)		
1. Сведения о помещениях, машино-местах, созданных, образованных или характеристики которых подлежат изменению в связи с реконструкцией здания, сооружения		
Обозначение (номер) помещения, машино-места на плане здания, сооружения, плане этажа _____ 1-8		
Кадастровый номер _____		
№ п/п	Наименование характеристики	Значение характеристики
1	2	3
1	Вид объекта недвижимости (помещение, машино-место)	Помещение
2	Ранее присвоенный государственный учетный номер помещения, машино-места (кадастровый, инвентарный или условный номер)	—
3	Кадастровый номер исходного объекта недвижимости (объектов недвижимости)	—
4	Номер, тип этажа (этажей), на котором (которых) расположено помещение, машино-место	1 Этаж
5	Адрес помещения, машино-места	Российская Федерация, Чувашская Республика-Чувашия, город Чебоксары г.о., Чебоксары г, Чебоксарский пр-кт, д. 47, корп 3, кв. 1
	Местоположение помещения, машино-места	—
	Дополнение местоположения помещения, машино-места	—
6	Площадь помещения, машино-места (P), м <sup>2</sup>	87,5
7	Назначение помещения	жилое
8	Вид жилого помещения (квартира, комната (в квартире), если жилое помещение расположено в многоквартирном доме)	квартира
9	Вид (виды) разрешенного использования помещения	—
10	Наименование помещения	—
11	Кадастровый номер (при наличии) или обозначение на плане этажа (или поэтажном плане) квартиры, в которой расположена комната	—
12	Сведения об отнесении к общему имуществу в многоквартирном доме или к вспомогательным помещениям	—
13	Сведения об отнесении к специализированному жилищному фонду или к жилым помещениям наемного дома социального использования или наемного дома коммерческого использования	—
14	Сведения о включении помещения в единый государственный реестр объектов культурного наследия (памятников истории и культуры) народов Российской Федерации	—
14.1	Регистрационный номер, вид и наименование объекта недвижимости в едином государственном реестре объектов культурного наследия (памятников истории и культуры) народов Российской Федерации либо регистрационный номер учетной карты объекта, представляющего собой историко-культурную ценность, вид и наименование выявленного объекта культурного наследия	—

1	2	3
14.2	Реквизиты решений Правительства Российской Федерации, органов охраны объектов культурного наследия о включении объекта недвижимости в единый государственный реестр объектов культурного наследия (памятников истории и культуры) народов Российской Федерации либо об отнесении объекта недвижимости к выявленным объектам культурного наследия, подлежащим государственной охране	—
14.3	Реквизиты документа, на основании которого установлены требования к сохранению, содержанию и использованию объектов культурного наследия (памятников истории и культуры) народов Российской Федерации, требования к обеспечению доступа к таким объектам либо выявленному объекту культурного наследия	—

Обозначение (номер) помещения, машино-места на плане здания, сооружения, плане этажа \_\_\_\_\_ 1-5

Кадастровый номер \_\_\_\_\_

№ п/п	Наименование характеристики	Значение характеристики
1	2	3
1	Вид объекта недвижимости (помещение, машино-место)	Помещение
2	Ранее присвоенный государственный учетный номер помещения, машино-места (кадастровый, инвентарный или условный номер)	—
3	Кадастровый номер исходного объекта недвижимости (объектов недвижимости)	—
4	Номер, тип этажа (этажей), на котором (которых) расположено помещение, машино-место	1 Этаж
5	Адрес помещения, машино-места	Российская Федерация, Чувашская Республика-Чувашия, город Чебоксары г.о., Чебоксары г, Чебоксарский пр-кт, д. 47, корп 3, кв. 2
	Местоположение помещения, машино-места	—
	Дополнение местоположения помещения, машино-места	—
6	Площадь помещения, машино-места (Р), м <sup>2</sup>	41,5
7	Назначение помещения	жилое
8	Вид жилого помещения (квартира, комната (в квартире), если жилое помещение расположено в многоквартирном доме	квартира
9	Вид (виды) разрешенного использования помещения	—
10	Наименование помещения	—
11	Кадастровый номер (при наличии) или обозначение на плане этажа (или поэтажном плане) квартиры, в которой расположена комната	—
12	Сведения об отнесении к общему имуществу в многоквартирном доме или к вспомогательным помещениям	—
13	Сведения об отнесении к специализированному жилищному фонду или к жилым помещениям наемного дома социального использования или наемного дома коммерческого использования	—
14	Сведения о включении помещения в единый государственный реестр объектов культурного наследия (памятников истории и культуры) народов Российской Федерации	

1	2	3
14.1	Регистрационный номер, вид и наименование объекта недвижимости в едином государственном реестре объектов культурного наследия (памятников истории и культуры) народов Российской Федерации либо регистрационный номер учетной карты объекта, представляющего собой историко-культурную ценность, вид и наименование выявленного объекта культурного наследия	—
14.2	Реквизиты решений Правительства Российской Федерации, органов охраны объектов культурного наследия о включении объекта недвижимости в единый государственный реестр объектов культурного наследия (памятников истории и культуры) народов Российской Федерации либо об отнесении объекта недвижимости к выявленным объектам культурного наследия, подлежащим государственной охране	—
14.3	Реквизиты документа, на основании которого установлены требования к сохранению, содержанию и использованию объектов культурного наследия (памятников истории и культуры) народов Российской Федерации, требования к обеспечению доступа к таким объектам либо выявленному объекту культурного наследия	—
<b>Обозначение (номер) помещения, машино-места на плане здания, сооружения, плане этажа</b>		<b>1-6</b>
<b>Кадастровый номер</b> —		
№ п/п	Наименование характеристики	Значение характеристики
1	2	3
1	Вид объекта недвижимости (помещение, машино-место)	Помещение
2	Ранее присвоенный государственный учетный номер помещения, машино-места (кадастровый, инвентарный или условный номер)	—
3	Кадастровый номер исходного объекта недвижимости (объектов недвижимости)	—
4	Номер, тип этажа (этажей), на котором (которых) расположено помещение, машино-место	1 Этаж
5	Адрес помещения, машино-места	Российская Федерация, Чувашская Республика-Чувашия, город Чебоксары г.о., Чебоксары г, Чебоксарский пр-кт, д. 47, корп 3, кв. 3
	Местоположение помещения, машино-места	—
	Дополнение местоположения помещения, машино-места	—
6	Площадь помещения, машино-места (Р), м <sup>2</sup>	64,5
7	Назначение помещения	жилое
8	Вид жилого помещения (квартира, комната (в квартире), если жилое помещение расположено в многоквартирном доме)	квартира
9	Вид (виды) разрешенного использования помещения	—
10	Наименование помещения	—
11	Кадастровый номер (при наличии) или обозначение на плане этажа (или поэтажном плане) квартиры, в которой расположена комната	—
12	Сведения об отнесении к общему имуществу в многоквартирном доме или к вспомогательным помещениям	—

1	2	3
13	Сведения об отнесении к специализированному жилищному фонду или к жилым помещениям наемного дома социального использования или наемного дома коммерческого использования	—
14	Сведения о включении помещения в единый государственный реестр объектов культурного наследия (памятников истории и культуры) народов Российской Федерации	
14.1	Регистрационный номер, вид и наименование объекта недвижимости в едином государственном реестре объектов культурного наследия (памятников истории и культуры) народов Российской Федерации либо регистрационный номер учетной карты объекта, представляющего собой историко-культурную ценность, вид и наименование выявленного объекта культурного наследия	—
14.2	Реквизиты решений Правительства Российской Федерации, органов охраны объектов культурного наследия о включении объекта недвижимости в единый государственный реестр объектов культурного наследия (памятников истории и культуры) народов Российской Федерации либо об отнесении объекта недвижимости к выявленным объектам культурного наследия, подлежащим государственной охране	—
14.3	Реквизиты документа, на основании которого установлены требования к сохранению, содержанию и использованию объектов культурного наследия (памятников истории и культуры) народов Российской Федерации, требования к обеспечению доступа к таким объектам либо выявленному объекту культурного наследия	—

Обозначение (номер) помещения, машино-места на плане здания, сооружения, плане этажа \_\_\_\_\_ 1-6

Кадастровый номер \_\_\_\_\_

№ п/п	Наименование характеристики	Значение характеристики
1	2	3
1	Вид объекта недвижимости (помещение, машино-место)	Помещение
2	Ранее присвоенный государственный учетный номер помещения, машино-места (кадастровый, инвентарный или условный номер)	—
3	Кадастровый номер исходного объекта недвижимости (объектов недвижимости)	—
4	Номер, тип этажа (этажей), на котором (которых) расположено помещение, машино-место	2 Этаж
5	Адрес помещения, машино-места	Российская Федерация, Чувашская Республика-Чувашия, город Чебоксары г.о., Чебоксары г, Чебоксарский пр-кт, д. 47, корп 3, кв. 4
	Местоположение помещения, машино-места	—
	Дополнение местоположения помещения, машино-места	—
6	Площадь помещения, машино-места (P), м <sup>2</sup>	60,6
7	Назначение помещения	жилое
8	Вид жилого помещения (квартира, комната (в квартире), если жилое помещение расположено в многоквартирном доме)	квартира
9	Вид (виды) разрешенного использования помещения	—
10	Наименование помещения	—

1	2	3
11	Кадастровый номер (при наличии) или обозначение на плане этажа (или поэтажном плане) квартиры, в которой расположена комната	—
12	Сведения об отнесении к общему имуществу в многоквартирном доме или к вспомогательным помещениям	—
13	Сведения об отнесении к специализированному жилищному фонду или к жилым помещениям наемного дома социального использования или наемного дома коммерческого использования	—
14	Сведения о включении помещения в единый государственный реестр объектов культурного наследия (памятников истории и культуры) народов Российской Федерации	
14.1	Регистрационный номер, вид и наименование объекта недвижимости в едином государственном реестре объектов культурного наследия (памятников истории и культуры) народов Российской Федерации либо регистрационный номер учетной карты объекта, представляющего собой историко-культурную ценность, вид и наименование выявленного объекта культурного наследия	—
14.2	Реквизиты решений Правительства Российской Федерации, органов охраны объектов культурного наследия о включении объекта недвижимости в единый государственный реестр объектов культурного наследия (памятников истории и культуры) народов Российской Федерации либо об отнесении объекта недвижимости к выявленным объектам культурного наследия, подлежащим государственной охране	—
14.3	Реквизиты документа, на основании которого установлены требования к сохранению, содержанию и использованию объектов культурного наследия (памятников истории и культуры) народов Российской Федерации, требования к обеспечению доступа к таким объектам либо выявленному объекту культурного наследия	—

Обозначение (номер) помещения, машино-места на плане здания, сооружения, плане этажа \_\_\_\_\_ 1-7

Кадастровый номер \_\_\_\_\_

№ п/п	Наименование характеристики	Значение характеристики
1	2	3
1	Вид объекта недвижимости (помещение, машино-место)	Помещение
2	Ранее присвоенный государственный учетный номер помещения, машино-места (кадастровый, инвентарный или условный номер)	—
3	Кадастровый номер исходного объекта недвижимости (объектов недвижимости)	—
4	Номер, тип этажа (этажей), на котором (которых) расположено помещение, машино-место	2 Этаж
5	Адрес помещения, машино-места	Российская Федерация, Чувашская Республика-Чувашия, город Чебоксары г.о., Чебоксары г, Чебоксарский пр-кт, д. 47, корп 3, кв. 5
	Местоположение помещения, машино-места	—
	Дополнение местоположения помещения, машино-места	—
6	Площадь помещения, машино-места (Р), м <sup>2</sup>	71,4
7	Назначение помещения	жилое



1	2	3
8	Вид жилого помещения (квартира, комната (в квартире), если жилое помещение расположено в многоквартирном доме	квартира
9	Вид (виды) разрешенного использования помещения	—
10	Наименование помещения	—
11	Кадастровый номер (при наличии) или обозначение на плане этажа (или поэтажном плане) квартиры, в которой расположена комната	—
12	Сведения об отнесении к общему имуществу в многоквартирном доме или к вспомогательным помещениям	—
13	Сведения об отнесении к специализированному жилищному фонду или к жилым помещениям наемного дома социального использования или наемного дома коммерческого использования	—
14	Сведения о включении помещения в единый государственный реестр объектов культурного наследия (памятников истории и культуры) народов Российской Федерации	
14.1	Регистрационный номер, вид и наименование объекта недвижимости в едином государственном реестре объектов культурного наследия (памятников истории и культуры) народов Российской Федерации либо регистрационный номер учетной карты объекта, представляющего собой историко-культурную ценность, вид и наименование выявленного объекта культурного наследия	—
14.2	Реквизиты решений Правительства Российской Федерации, органов охраны объектов культурного наследия о включении объекта недвижимости в единый государственный реестр объектов культурного наследия (памятников истории и культуры) народов Российской Федерации либо об отнесении объекта недвижимости к выявленным объектам культурного наследия, подлежащим государственной охране	—
14.3	Реквизиты документа, на основании которого установлены требования к сохранению, содержанию и использованию объектов культурного наследия (памятников истории и культуры) народов Российской Федерации, требования к обеспечению доступа к таким объектам либо выявленному объекту культурного наследия	—
Обозначение (номер) помещения, машино-места на плане здания, сооружения, плане этажа <u>1-7</u>		
Кадастровый номер <u>—</u>		
№ п/п	Наименование характеристики	Значение характеристики
1	2	3
1	Вид объекта недвижимости (помещение, машино-место)	Помещение
2	Ранее присвоенный государственный учетный номер помещения, машино-места (кадастровый, инвентарный или условный номер)	—
3	Кадастровый номер исходного объекта недвижимости (объектов недвижимости)	—
4	Номер, тип этажа (этажей), на котором (которых) расположено помещение, машино-место	2 Этаж
5	Адрес помещения, машино-места	Российская Федерация, Чувашская Республика-Чувашия, город Чебоксары г.о., Чебоксары г, Чебоксарский пр-кт, д. 47, корп 3, кв. 6

1	2	3
	Местоположение помещения, машино-места	—
	Дополнение местоположения помещения, машино-места	—
6	Площадь помещения, машино-места (P), м <sup>2</sup>	78,0
7	Назначение помещения	жилое
8	Вид жилого помещения (квартира, комната (в квартире), если жилое помещение расположено в многоквартирном доме)	квартира
9	Вид (виды) разрешенного использования помещения	—
10	Наименование помещения	—
11	Кадастровый номер (при наличии) или обозначение на плане этажа (или поэтажном плане) квартиры, в которой расположена комната	—
12	Сведения об отнесении к общему имуществу в многоквартирном доме или к вспомогательным помещениям	—
13	Сведения об отнесении к специализированному жилищному фонду или к жилым помещениям наемного дома социального использования или наемного дома коммерческого использования	—
14	Сведения о включении помещения в единый государственный реестр объектов культурного наследия (памятников истории и культуры) народов Российской Федерации	
14.1	Регистрационный номер, вид и наименование объекта недвижимости в едином государственном реестре объектов культурного наследия (памятников истории и культуры) народов Российской Федерации либо регистрационный номер учетной карты объекта, представляющего собой историко-культурную ценность, вид и наименование выявленного объекта культурного наследия	—
14.2	Реквизиты решений Правительства Российской Федерации, органов охраны объектов культурного наследия о включении объекта недвижимости в единый государственный реестр объектов культурного наследия (памятников истории и культуры) народов Российской Федерации либо об отнесении объекта недвижимости к выявленным объектам культурного наследия, подлежащим государственной охране	—
14.3	Реквизиты документа, на основании которого установлены требования к сохранению, содержанию и использованию объектов культурного наследия (памятников истории и культуры) народов Российской Федерации, требования к обеспечению доступа к таким объектам либо выявленному объекту культурного наследия	—
Обозначение (номер) помещения, машино-места на плане здания, сооружения, плане этажа		1-5
Кадастровый номер		—
№ п/п	Наименование характеристики	Значение характеристики
1	2	3
1	Вид объекта недвижимости (помещение, машино-место)	Помещение
2	Ранее присвоенный государственный учетный номер помещения, машино-места (кадастровый, инвентарный или условный номер)	—

1	2	3
3	Кадастровый номер исходного объекта недвижимости (объектов недвижимости)	—
4	Номер, тип этажа (этажей), на котором (которых) расположено помещение, машино-место	2 Этаж
5	Адрес помещения, машино-места	Российская Федерация, Чувашская Республика-Чувашия, город Чебоксары г.о., Чебоксары г, Чебоксарский пр-кт, д. 47, корп 3, кв. 7
	Местоположение помещения, машино-места	—
	Дополнение местоположения помещения, машино-места	—
6	Площадь помещения, машино-места (Р), м <sup>2</sup>	43,1
7	Назначение помещения	жилое
8	Вид жилого помещения (квартира, комната (в квартире), если жилое помещение расположено в многоквартирном доме)	квартира
9	Вид (виды) разрешенного использования помещения	—
10	Наименование помещения	—
11	Кадастровый номер (при наличии) или обозначение на плане этажа (или поэтажном плане) квартиры, в которой расположена комната	—
12	Сведения об отнесении к общему имуществу в многоквартирном доме или к вспомогательным помещениям	—
13	Сведения об отнесении к специализированному жилищному фонду или к жилым помещениям наемного дома социального использования или наемного дома коммерческого использования	—
14	Сведения о включении помещения в единый государственный реестр объектов культурного наследия (памятников истории и культуры) народов Российской Федерации	
14.1	Регистрационный номер, вид и наименование объекта недвижимости в едином государственном реестре объектов культурного наследия (памятников истории и культуры) народов Российской Федерации либо регистрационный номер учетной карты объекта, представляющего собой историко-культурную ценность, вид и наименование выявленного объекта культурного наследия	—
14.2	Реквизиты решений Правительства Российской Федерации, органов охраны объектов культурного наследия о включении объекта недвижимости в единый государственный реестр объектов культурного наследия (памятников истории и культуры) народов Российской Федерации либо об отнесении объекта недвижимости к выявленным объектам культурного наследия, подлежащим государственной охране	—
14.3	Реквизиты документа, на основании которого установлены требования к сохранению, содержанию и использованию объектов культурного наследия (памятников истории и культуры) народов Российской Федерации, требования к обеспечению доступа к таким объектам либо выявленному объекту культурного наследия	—
Обозначение (номер) помещения, машино-места на плане здания, сооружения, плане этажа		1-7
Кадастровый номер		—
№ п/п	Наименование характеристики	Значение характеристики
1	2	3

1	2	3
1	Вид объекта недвижимости (помещение, машино-место)	Помещение
2	Ранее присвоенный государственный учетный номер помещения, машино-места (кадастровый, инвентарный или условный номер)	—
3	Кадастровый номер исходного объекта недвижимости (объектов недвижимости)	—
4	Номер, тип этажа (этажей), на котором (которых) расположено помещение, машино-место	2 Этаж
5	Адрес помещения, машино-места	Российская Федерация, Чувашская Республика-Чувашия, город Чебоксары г.о., Чебоксары г, Чебоксарский пр-кт, д. 47, корп 3, кв. 8
	Местоположение помещения, машино-места	—
	Дополнение местоположения помещения, машино-места	—
6	Площадь помещения, машино-места (P), м <sup>2</sup>	80,0
7	Назначение помещения	жилое
8	Вид жилого помещения (квартира, комната (в квартире), если жилое помещение расположено в многоквартирном доме)	квартира
9	Вид (виды) разрешенного использования помещения	—
10	Наименование помещения	—
11	Кадастровый номер (при наличии) или обозначение на плане этажа (или поэтажном плане) квартиры, в которой расположена комната	—
12	Сведения об отнесении к общему имуществу в многоквартирном доме или к вспомогательным помещениям	—
13	Сведения об отнесении к специализированному жилищному фонду или к жилым помещениям наемного дома социального использования или наемного дома коммерческого использования	—
14	Сведения о включении помещения в единый государственный реестр объектов культурного наследия (памятников истории и культуры) народов Российской Федерации	
14.1	Регистрационный номер, вид и наименование объекта недвижимости в едином государственном реестре объектов культурного наследия (памятников истории и культуры) народов Российской Федерации либо регистрационный номер учетной карты объекта, представляющего собой историко-культурную ценность, вид и наименование выявленного объекта культурного наследия	—
14.2	Реквизиты решений Правительства Российской Федерации, органов охраны объектов культурного наследия о включении объекта недвижимости в единый государственный реестр объектов культурного наследия (памятников истории и культуры) народов Российской Федерации либо об отнесении объекта недвижимости к выявленным объектам культурного наследия, подлежащим государственной охране	—

1	2	3
14.3	Реквизиты документа, на основании которого установлены требования к сохранению, содержанию и использованию объектов культурного наследия (памятников истории и культуры) народов Российской Федерации, требования к обеспечению доступа к таким объектам либо выявленному объекту культурного наследия	—
Обозначение (номер) помещения, машино-места на плане здания, сооружения, плане этажа		1-6
Кадастровый номер		
№ п/п	Наименование характеристики	Значение характеристики
1	2	3
1	Вид объекта недвижимости (помещение, машино-место)	Помещение
2	Ранее присвоенный государственный учетный номер помещения, машино-места (кадастровый, инвентарный или условный номер)	—
3	Кадастровый номер исходного объекта недвижимости (объектов недвижимости)	—
4	Номер, тип этажа (этажей), на котором (которых) расположено помещение, машино-место	2 Этаж
5	Адрес помещения, машино-места	Российская Федерация, Чувашская Республика-Чувашия, город Чебоксары г.о., Чебоксары г, Чебоксарский пр-кт, д. 47, корп 3, кв. 9
	Местоположение помещения, машино-места	—
	Дополнение местоположения помещения, машино-места	—
6	Площадь помещения, машино-места (P), м <sup>2</sup>	72,9
7	Назначение помещения	жилое
8	Вид жилого помещения (квартира, комната (в квартире), если жилое помещение расположено в многоквартирном доме)	квартира
9	Вид (виды) разрешенного использования помещения	—
10	Наименование помещения	—
11	Кадастровый номер (при наличии) или обозначение на плане этажа (или поэтажном плане) квартиры, в которой расположена комната	—
12	Сведения об отнесении к общему имуществу в многоквартирном доме или к вспомогательным помещениям	—
13	Сведения об отнесении к специализированному жилищному фонду или к жилым помещениям наемного дома социального использования или наемного дома коммерческого использования	—
14	Сведения о включении помещения в единый государственный реестр объектов культурного наследия (памятников истории и культуры) народов Российской Федерации	—
14.1	Регистрационный номер, вид и наименование объекта недвижимости в едином государственном реестре объектов культурного наследия (памятников истории и культуры) народов Российской Федерации либо регистрационный номер учетной карты объекта, представляющего собой историко-культурную ценность, вид и наименование выявленного объекта культурного наследия	—

1	2	3
14.2	Реквизиты решений Правительства Российской Федерации, органов охраны объектов культурного наследия о включении объекта недвижимости в единый государственный реестр объектов культурного наследия (памятников истории и культуры) народов Российской Федерации либо об отнесении объекта недвижимости к выявленным объектам культурного наследия, подлежащим государственной охране	—
14.3	Реквизиты документа, на основании которого установлены требования к сохранению, содержанию и использованию объектов культурного наследия (памятников истории и культуры) народов Российской Федерации, требования к обеспечению доступа к таким объектам либо выявленному объекту культурного наследия	—

Обозначение (номер) помещения, машино-места на плане здания, сооружения, плане этажа \_\_\_\_\_ 1-8

Кадастровый номер \_\_\_\_\_

№ п/п	Наименование характеристики	Значение характеристики
1	2	3
1	Вид объекта недвижимости (помещение, машино-место)	Помещение
2	Ранее присвоенный государственный учетный номер помещения, машино-места (кадастровый, инвентарный или условный номер)	—
3	Кадастровый номер исходного объекта недвижимости (объектов недвижимости)	—
4	Номер, тип этажа (этажей), на котором (которых) расположено помещение, машино-место	2 Этаж
5	Адрес помещения, машино-места	Российская Федерация, Чувашская Республика-Чувашия, город Чебоксары г.о., Чебоксары г, Чебоксарский пр-кт, д. 47, корп 3, кв. 10
	Местоположение помещения, машино-места	—
	Дополнение местоположения помещения, машино-места	—
6	Площадь помещения, машино-места (Р), м <sup>2</sup>	84,9
7	Назначение помещения	жилое
8	Вид жилого помещения (квартира, комната (в квартире), если жилое помещение расположено в многоквартирном доме	квартира
9	Вид (виды) разрешенного использования помещения	—
10	Наименование помещения	—
11	Кадастровый номер (при наличии) или обозначение на плане этажа (или поэтажном плане) квартиры, в которой расположена комната	—
12	Сведения об отнесении к общему имуществу в многоквартирном доме или к вспомогательным помещениям	—
13	Сведения об отнесении к специализированному жилищному фонду или к жилым помещениям наемного дома социального использования или наемного дома коммерческого использования	—
14	Сведения о включении помещения в единый государственный реестр объектов культурного наследия (памятников истории и культуры) народов Российской Федерации	

1	2	3
14.1	Регистрационный номер, вид и наименование объекта недвижимости в едином государственном реестре объектов культурного наследия (памятников истории и культуры) народов Российской Федерации либо регистрационный номер учетной карты объекта, представляющего собой историко-культурную ценность, вид и наименование выявленного объекта культурного наследия	—
14.2	Реквизиты решений Правительства Российской Федерации, органов охраны объектов культурного наследия о включении объекта недвижимости в единый государственный реестр объектов культурного наследия (памятников истории и культуры) народов Российской Федерации либо об отнесении объекта недвижимости к выявленным объектам культурного наследия, подлежащим государственной охране	—
14.3	Реквизиты документа, на основании которого установлены требования к сохранению, содержанию и использованию объектов культурного наследия (памятников истории и культуры) народов Российской Федерации, требования к обеспечению доступа к таким объектам либо выявленному объекту культурного наследия	—
<b>Обозначение (номер) помещения, машино-места на плане здания, сооружения, плане этажа</b>		<b>1-8</b>
<b>Кадастровый номер</b> —		
№ п/п	Наименование характеристики	Значение характеристики
1	2	3
1	Вид объекта недвижимости (помещение, машино-место)	Помещение
2	Ранее присвоенный государственный учетный номер помещения, машино-места (кадастровый, инвентарный или условный номер)	—
3	Кадастровый номер исходного объекта недвижимости (объектов недвижимости)	—
4	Номер, тип этажа (этажей), на котором (которых) расположено помещение, машино-место	3 Этаж
5	Адрес помещения, машино-места	Российская Федерация, Чувашская Республика-Чувашия, город Чебоксары г.о., Чебоксары г, Чебоксарский пр-кт, д. 47, корп 3, кв. 11
	Местоположение помещения, машино-места	—
	Дополнение местоположения помещения, машино-места	—
6	Площадь помещения, машино-места (Р), м <sup>2</sup>	60,7
7	Назначение помещения	жилое
8	Вид жилого помещения (квартира, комната (в квартире), если жилое помещение расположено в многоквартирном доме	квартира
9	Вид (виды) разрешенного использования помещения	—
10	Наименование помещения	—
11	Кадастровый номер (при наличии) или обозначение на плане этажа (или поэтажном плане) квартиры, в которой расположена комната	—
12	Сведения об отнесении к общему имуществу в многоквартирном доме или к вспомогательным помещениям	—

1	2	3
13	Сведения об отнесении к специализированному жилищному фонду или к жилым помещениям наемного дома социального использования или наемного дома коммерческого использования	—
14	Сведения о включении помещения в единый государственный реестр объектов культурного наследия (памятников истории и культуры) народов Российской Федерации	
14.1	Регистрационный номер, вид и наименование объекта недвижимости в едином государственном реестре объектов культурного наследия (памятников истории и культуры) народов Российской Федерации либо регистрационный номер учетной карты объекта, представляющего собой историко-культурную ценность, вид и наименование выявленного объекта культурного наследия	—
14.2	Реквизиты решений Правительства Российской Федерации, органов охраны объектов культурного наследия о включении объекта недвижимости в единый государственный реестр объектов культурного наследия (памятников истории и культуры) народов Российской Федерации либо об отнесении объекта недвижимости к выявленным объектам культурного наследия, подлежащим государственной охране	—
14.3	Реквизиты документа, на основании которого установлены требования к сохранению, содержанию и использованию объектов культурного наследия (памятников истории и культуры) народов Российской Федерации, требования к обеспечению доступа к таким объектам либо выявленному объекту культурного наследия	—

Обозначение (номер) помещения, машино-места на плане здания, сооружения, плане этажа 1-9

Кадастровый номер —

№ п/п	Наименование характеристики	Значение характеристики
1	2	3
1	Вид объекта недвижимости (помещение, машино-место)	Помещение
2	Ранее присвоенный государственный учетный номер помещения, машино-места (кадастровый, инвентарный или условный номер)	—
3	Кадастровый номер исходного объекта недвижимости (объектов недвижимости)	—
4	Номер, тип этажа (этажей), на котором (которых) расположено помещение, машино-место	3 Этаж
5	Адрес помещения, машино-места	Российская Федерация, Чувашская Республика-Чувашия, город Чебоксары г.о., Чебоксары г, Чебоксарский пр-кт, д. 47, корп 3, кв. 12
	Местоположение помещения, машино-места	—
	Дополнение местоположения помещения, машино-места	—
6	Площадь помещения, машино-места (P), м <sup>2</sup>	71,0
7	Назначение помещения	жилое
8	Вид жилого помещения (квартира, комната (в квартире), если жилое помещение расположено в многоквартирном доме)	квартира
9	Вид (виды) разрешенного использования помещения	—
10	Наименование помещения	—



1	2	3
11	Кадастровый номер (при наличии) или обозначение на плане этажа (или поэтажном плане) квартиры, в которой расположена комната	—
12	Сведения об отнесении к общему имуществу в многоквартирном доме или к вспомогательным помещениям	—
13	Сведения об отнесении к специализированному жилищному фонду или к жилым помещениям наемного дома социального использования или наемного дома коммерческого использования	—
14	Сведения о включении помещения в единый государственный реестр объектов культурного наследия (памятников истории и культуры) народов Российской Федерации	
14.1	Регистрационный номер, вид и наименование объекта недвижимости в едином государственном реестре объектов культурного наследия (памятников истории и культуры) народов Российской Федерации либо регистрационный номер учетной карты объекта, представляющего собой историко-культурную ценность, вид и наименование выявленного объекта культурного наследия	—
14.2	Реквизиты решений Правительства Российской Федерации, органов охраны объектов культурного наследия о включении объекта недвижимости в единый государственный реестр объектов культурного наследия (памятников истории и культуры) народов Российской Федерации либо об отнесении объекта недвижимости к выявленным объектам культурного наследия, подлежащим государственной охране	—
14.3	Реквизиты документа, на основании которого установлены требования к сохранению, содержанию и использованию объектов культурного наследия (памятников истории и культуры) народов Российской Федерации, требования к обеспечению доступа к таким объектам либо выявленному объекту культурного наследия	—

Обозначение (номер) помещения, машино-места на плане здания, сооружения, плане этажа \_\_\_\_\_ 1-10

Кадастровый номер \_\_\_\_\_

№ п/п	Наименование характеристики	Значение характеристики
1	2	3
1	Вид объекта недвижимости (помещение, машино-место)	Помещение
2	Ранее присвоенный государственный учетный номер помещения, машино-места (кадастровый, инвентарный или условный номер)	—
3	Кадастровый номер исходного объекта недвижимости (объектов недвижимости)	—
4	Номер, тип этажа (этажей), на котором (которых) расположено помещение, машино-место	3 Этаж
5	Адрес помещения, машино-места	Российская Федерация, Чувашская Республика-Чувашия, город Чебоксары г.о., Чебоксары г, Чебоксарский пр-кт, д. 47, корп 3, кв. 13
	Местоположение помещения, машино-места	—
	Дополнение местоположения помещения, машино-места	—
6	Площадь помещения, машино-места (Р), м <sup>2</sup>	78,0
7	Назначение помещения	жилое

1	2	3
8	Вид жилого помещения (квартира, комната (в квартире), если жилое помещение расположено в многоквартирном доме	квартира
9	Вид (виды) разрешенного использования помещения	—
10	Наименование помещения	—
11	Кадастровый номер (при наличии) или обозначение на плане этажа (или поэтажном плане) квартиры, в которой расположена комната	—
12	Сведения об отнесении к общему имуществу в многоквартирном доме или к вспомогательным помещениям	—
13	Сведения об отнесении к специализированному жилищному фонду или к жилым помещениям наемного дома социального использования или наемного дома коммерческого использования	—
14	Сведения о включении помещения в единый государственный реестр объектов культурного наследия (памятников истории и культуры) народов Российской Федерации	
14.1	Регистрационный номер, вид и наименование объекта недвижимости в едином государственном реестре объектов культурного наследия (памятников истории и культуры) народов Российской Федерации либо регистрационный номер учетной карты объекта, представляющего собой историко-культурную ценность, вид и наименование выявленного объекта культурного наследия	—
14.2	Реквизиты решений Правительства Российской Федерации, органов охраны объектов культурного наследия о включении объекта недвижимости в единый государственный реестр объектов культурного наследия (памятников истории и культуры) народов Российской Федерации либо об отнесении объекта недвижимости к выявленным объектам культурного наследия, подлежащим государственной охране	—
14.3	Реквизиты документа, на основании которого установлены требования к сохранению, содержанию и использованию объектов культурного наследия (памятников истории и культуры) народов Российской Федерации, требования к обеспечению доступа к таким объектам либо выявленному объекту культурного наследия	—
Обозначение (номер) помещения, машино-места на плане здания, сооружения, плане этажа _____ 1-6		
Кадастровый номер _____		
№ п/п	Наименование характеристики	Значение характеристики
1	2	3
1	Вид объекта недвижимости (помещение, машино-место)	Помещение
2	Ранее присвоенный государственный учетный номер помещения, машино-места (кадастровый, инвентарный или условный номер)	—
3	Кадастровый номер исходного объекта недвижимости (объектов недвижимости)	—
4	Номер, тип этажа (этажей), на котором (которых) расположено помещение, машино-место	3 Этаж
5	Адрес помещения, машино-места	Российская Федерация, Чувашская Республика-Чувашия, город Чебоксары г.о., Чебоксары г, Чебоксарский пр-кт, д. 47, корп 3, кв. 14

1	2	3
	Местоположение помещения, машино-места	—
	Дополнение местоположения помещения, машино-места	—
6	Площадь помещения, машино-места (P), м <sup>2</sup>	43,5
7	Назначение помещения	жилое
8	Вид жилого помещения (квартира, комната (в квартире), если жилое помещение расположено в многоквартирном доме)	квартира
9	Вид (виды) разрешенного использования помещения	—
10	Наименование помещения	—
11	Кадастровый номер (при наличии) или обозначение на плане этажа (или поэтажном плане) квартиры, в которой расположена комната	—
12	Сведения об отнесении к общему имуществу в многоквартирном доме или к вспомогательным помещениям	—
13	Сведения об отнесении к специализированному жилищному фонду или к жилым помещениям наемного дома социального использования или наемного дома коммерческого использования	—
14	Сведения о включении помещения в единый государственный реестр объектов культурного наследия (памятников истории и культуры) народов Российской Федерации	
14.1	Регистрационный номер, вид и наименование объекта недвижимости в едином государственном реестре объектов культурного наследия (памятников истории и культуры) народов Российской Федерации либо регистрационный номер учетной карты объекта, представляющего собой историко-культурную ценность, вид и наименование выявленного объекта культурного наследия	—
14.2	Реквизиты решений Правительства Российской Федерации, органов охраны объектов культурного наследия о включении объекта недвижимости в единый государственный реестр объектов культурного наследия (памятников истории и культуры) народов Российской Федерации либо об отнесении объекта недвижимости к выявленным объектам культурного наследия, подлежащим государственной охране	—
14.3	Реквизиты документа, на основании которого установлены требования к сохранению, содержанию и использованию объектов культурного наследия (памятников истории и культуры) народов Российской Федерации, требования к обеспечению доступа к таким объектам либо выявленному объекту культурного наследия	—
Обозначение (номер) помещения, машино-места на плане здания, сооружения, плане этажа		1-10
Кадастровый номер		—
№ п/п	Наименование характеристики	Значение характеристики
1	2	3
1	Вид объекта недвижимости (помещение, машино-место)	Помещение
2	Ранее присвоенный государственный учетный номер помещения, машино-места (кадастровый, инвентарный или условный номер)	—

1	2	3
3	Кадастровый номер исходного объекта недвижимости (объектов недвижимости)	—
4	Номер, тип этажа (этажей), на котором (которых) расположено помещение, машино-место	3 Этаж
5	Адрес помещения, машино-места	Российская Федерация, Чувашская Республика-Чувашия, город Чебоксары г.о., Чебоксары г, Чебоксарский пр-кт, д. 47, корп 3, кв. 15
	Местоположение помещения, машино-места	—
	Дополнение местоположения помещения, машино-места	—
6	Площадь помещения, машино-места (Р), м <sup>2</sup>	80,5
7	Назначение помещения	жилое
8	Вид жилого помещения (квартира, комната (в квартире), если жилое помещение расположено в многоквартирном доме)	квартира
9	Вид (виды) разрешенного использования помещения	—
10	Наименование помещения	—
11	Кадастровый номер (при наличии) или обозначение на плане этажа (или поэтажном плане) квартиры, в которой расположена комната	—
12	Сведения об отнесении к общему имуществу в многоквартирном доме или к вспомогательным помещениям	—
13	Сведения об отнесении к специализированному жилищному фонду или к жилым помещениям наемного дома социального использования или наемного дома коммерческого использования	—
14	Сведения о включении помещения в единый государственный реестр объектов культурного наследия (памятников истории и культуры) народов Российской Федерации	
14.1	Регистрационный номер, вид и наименование объекта недвижимости в едином государственном реестре объектов культурного наследия (памятников истории и культуры) народов Российской Федерации либо регистрационный номер учетной карты объекта, представляющего собой историко-культурную ценность, вид и наименование выявленного объекта культурного наследия	—
14.2	Реквизиты решений Правительства Российской Федерации, органов охраны объектов культурного наследия о включении объекта недвижимости в единый государственный реестр объектов культурного наследия (памятников истории и культуры) народов Российской Федерации либо об отнесении объекта недвижимости к выявленным объектам культурного наследия, подлежащим государственной охране	—
14.3	Реквизиты документа, на основании которого установлены требования к сохранению, содержанию и использованию объектов культурного наследия (памятников истории и культуры) народов Российской Федерации, требования к обеспечению доступа к таким объектам либо выявленному объекту культурного наследия	—
Обозначение (номер) помещения, машино-места на плане здания, сооружения, плане этажа		1-7
Кадастровый номер		—
№ п/п	Наименование характеристики	Значение характеристики
1	2	3

1	2	3
1	Вид объекта недвижимости (помещение, машино-место)	Помещение
2	Ранее присвоенный государственный учетный номер помещения, машино-места (кадастровый, инвентарный или условный номер)	—
3	Кадастровый номер исходного объекта недвижимости (объектов недвижимости)	—
4	Номер, тип этажа (этажей), на котором (которых) расположено помещение, машино-место	3 Этаж
5	Адрес помещения, машино-места	Российская Федерация, Чувашская Республика-Чувашия, город Чебоксары г.о., Чебоксары г, Чебоксарский пр-кт, д. 47, корп 3, кв. 16
	Местоположение помещения, машино-места	—
	Дополнение местоположения помещения, машино-места	—
6	Площадь помещения, машино-места (P), м <sup>2</sup>	72,9
7	Назначение помещения	жилое
8	Вид жилого помещения (квартира, комната (в квартире), если жилое помещение расположено в многоквартирном доме)	квартира
9	Вид (виды) разрешенного использования помещения	—
10	Наименование помещения	—
11	Кадастровый номер (при наличии) или обозначение на плане этажа (или поэтажном плане) квартиры, в которой расположена комната	—
12	Сведения об отнесении к общему имуществу в многоквартирном доме или к вспомогательным помещениям	—
13	Сведения об отнесении к специализированному жилищному фонду или к жилым помещениям наемного дома социального использования или наемного дома коммерческого использования	—
14	Сведения о включении помещения в единый государственный реестр объектов культурного наследия (памятников истории и культуры) народов Российской Федерации	
14.1	Регистрационный номер, вид и наименование объекта недвижимости в едином государственном реестре объектов культурного наследия (памятников истории и культуры) народов Российской Федерации либо регистрационный номер учетной карты объекта, представляющего собой историко-культурную ценность, вид и наименование выявленного объекта культурного наследия	—
14.2	Реквизиты решений Правительства Российской Федерации, органов охраны объектов культурного наследия о включении объекта недвижимости в единый государственный реестр объектов культурного наследия (памятников истории и культуры) народов Российской Федерации либо об отнесении объекта недвижимости к выявленным объектам культурного наследия, подлежащим государственной охране	—

1	2	3
14.3	Реквизиты документа, на основании которого установлены требования к сохранению, содержанию и использованию объектов культурного наследия (памятников истории и культуры) народов Российской Федерации, требования к обеспечению доступа к таким объектам либо выявленному объекту культурного наследия	—
Обозначение (номер) помещения, машино-места на плане здания, сооружения, плане этажа <u>1-11</u>		
Кадастровый номер <u>—</u>		
№ п/п	Наименование характеристики	Значение характеристики
1	2	3
1	Вид объекта недвижимости (помещение, машино-место)	Помещение
2	Ранее присвоенный государственный учетный номер помещения, машино-места (кадастровый, инвентарный или условный номер)	—
3	Кадастровый номер исходного объекта недвижимости (объектов недвижимости)	—
4	Номер, тип этажа (этажей), на котором (которых) расположено помещение, машино-место	3 Этаж
5	Адрес помещения, машино-места	Российская Федерация, Чувашская Республика-Чувашия, город Чебоксары г.о., Чебоксары г, Чебоксарский пр-кт, д. 47, корп 3, кв. 17
	Местоположение помещения, машино-места	—
	Дополнение местоположения помещения, машино-места	—
6	Площадь помещения, машино-места (P), м <sup>2</sup>	85,4
7	Назначение помещения	жилое
8	Вид жилого помещения (квартира, комната (в квартире), если жилое помещение расположено в многоквартирном доме)	квартира
9	Вид (виды) разрешенного использования помещения	—
10	Наименование помещения	—
11	Кадастровый номер (при наличии) или обозначение на плане этажа (или поэтажном плане) квартиры, в которой расположена комната	—
12	Сведения об отнесении к общему имуществу в многоквартирном доме или к вспомогательным помещениям	—
13	Сведения об отнесении к специализированному жилищному фонду или к жилым помещениям наемного дома социального использования или наемного дома коммерческого использования	—
14	Сведения о включении помещения в единый государственный реестр объектов культурного наследия (памятников истории и культуры) народов Российской Федерации	—
14.1	Регистрационный номер, вид и наименование объекта недвижимости в едином государственном реестре объектов культурного наследия (памятников истории и культуры) народов Российской Федерации либо регистрационный номер учетной карты объекта, представляющего собой историко-культурную ценность, вид и наименование выявленного объекта культурного наследия	—

1	2	3
14.2	Реквизиты решений Правительства Российской Федерации, органов охраны объектов культурного наследия о включении объекта недвижимости в единый государственный реестр объектов культурного наследия (памятников истории и культуры) народов Российской Федерации либо об отнесении объекта недвижимости к выявленным объектам культурного наследия, подлежащим государственной охране	—
14.3	Реквизиты документа, на основании которого установлены требования к сохранению, содержанию и использованию объектов культурного наследия (памятников истории и культуры) народов Российской Федерации, требования к обеспечению доступа к таким объектам либо выявленному объекту культурного наследия	—

Обозначение (номер) помещения, машино-места на плане здания, сооружения, плане этажа \_\_\_\_\_ 1-9

Кадастровый номер \_\_\_\_\_

№ п/п	Наименование характеристики	Значение характеристики
1	2	3
1	Вид объекта недвижимости (помещение, машино-место)	Помещение
2	Ранее присвоенный государственный учетный номер помещения, машино-места (кадастровый, инвентарный или условный номер)	—
3	Кадастровый номер исходного объекта недвижимости (объектов недвижимости)	—
4	Номер, тип этажа (этажей), на котором (которых) расположено помещение, машино-место	4 Этаж
5	Адрес помещения, машино-места	Российская Федерация, Чувашская Республика-Чувашия, город Чебоксары г.о., Чебоксары г, Чебоксарский пр-кт, д. 47, корп 3, кв. 18
	Местоположение помещения, машино-места	—
	Дополнение местоположения помещения, машино-места	—
6	Площадь помещения, машино-места (Р), м <sup>2</sup>	60,6
7	Назначение помещения	жилое
8	Вид жилого помещения (квартира, комната (в квартире), если жилое помещение расположено в многоквартирном доме	квартира
9	Вид (виды) разрешенного использования помещения	—
10	Наименование помещения	—
11	Кадастровый номер (при наличии) или обозначение на плане этажа (или поэтажном плане) квартиры, в которой расположена комната	—
12	Сведения об отнесении к общему имуществу в многоквартирном доме или к вспомогательным помещениям	—
13	Сведения об отнесении к специализированному жилищному фонду или к жилым помещениям наемного дома социального использования или наемного дома коммерческого использования	—
14	Сведения о включении помещения в единый государственный реестр объектов культурного наследия (памятников истории и культуры) народов Российской Федерации	

1	2	3
14.1	Регистрационный номер, вид и наименование объекта недвижимости в едином государственном реестре объектов культурного наследия (памятников истории и культуры) народов Российской Федерации либо регистрационный номер учетной карты объекта, представляющего собой историко-культурную ценность, вид и наименование выявленного объекта культурного наследия	—
14.2	Реквизиты решений Правительства Российской Федерации, органов охраны объектов культурного наследия о включении объекта недвижимости в единый государственный реестр объектов культурного наследия (памятников истории и культуры) народов Российской Федерации либо об отнесении объекта недвижимости к выявленным объектам культурного наследия, подлежащим государственной охране	—
14.3	Реквизиты документа, на основании которого установлены требования к сохранению, содержанию и использованию объектов культурного наследия (памятников истории и культуры) народов Российской Федерации, требования к обеспечению доступа к таким объектам либо выявленному объекту культурного наследия	—
<b>Обозначение (номер) помещения, машино-места на плане здания, сооружения, плане этажа</b>		<b>1-8</b>
<b>Кадастровый номер</b> —		
№ п/п	Наименование характеристики	Значение характеристики
1	2	3
1	Вид объекта недвижимости (помещение, машино-место)	Помещение
2	Ранее присвоенный государственный учетный номер помещения, машино-места (кадастровый, инвентарный или условный номер)	—
3	Кадастровый номер исходного объекта недвижимости (объектов недвижимости)	—
4	Номер, тип этажа (этажей), на котором (которых) расположено помещение, машино-место	4 Этаж
5	Адрес помещения, машино-места	Российская Федерация, Чувашская Республика-Чувашия, город Чебоксары г.о., Чебоксары г, Чебоксарский пр-кт, д. 47, корп 3, кв. 19
	Местоположение помещения, машино-места	—
	Дополнение местоположения помещения, машино-места	—
6	Площадь помещения, машино-места (P), м <sup>2</sup>	71,3
7	Назначение помещения	жилое
8	Вид жилого помещения (квартира, комната (в квартире), если жилое помещение расположено в многоквартирном доме)	квартира
9	Вид (виды) разрешенного использования помещения	—
10	Наименование помещения	—
11	Кадастровый номер (при наличии) или обозначение на плане этажа (или поэтажном плане) квартиры, в которой расположена комната	—
12	Сведения об отнесении к общему имуществу в многоквартирном доме или к вспомогательным помещениям	—



1	2	3
13	Сведения об отнесении к специализированному жилищному фонду или к жилым помещениям наемного дома социального использования или наемного дома коммерческого использования	—
14	Сведения о включении помещения в единый государственный реестр объектов культурного наследия (памятников истории и культуры) народов Российской Федерации	
14.1	Регистрационный номер, вид и наименование объекта недвижимости в едином государственном реестре объектов культурного наследия (памятников истории и культуры) народов Российской Федерации либо регистрационный номер учетной карты объекта, представляющего собой историко-культурную ценность, вид и наименование выявленного объекта культурного наследия	—
14.2	Реквизиты решений Правительства Российской Федерации, органов охраны объектов культурного наследия о включении объекта недвижимости в единый государственный реестр объектов культурного наследия (памятников истории и культуры) народов Российской Федерации либо об отнесении объекта недвижимости к выявленным объектам культурного наследия, подлежащим государственной охране	—
14.3	Реквизиты документа, на основании которого установлены требования к сохранению, содержанию и использованию объектов культурного наследия (памятников истории и культуры) народов Российской Федерации, требования к обеспечению доступа к таким объектам либо выявленному объекту культурного наследия	—

Обозначение (номер) помещения, машино-места на плане здания, сооружения, плане этажа 1-10

Кадастровый номер —

№ п/п	Наименование характеристики	Значение характеристики
1	2	3
1	Вид объекта недвижимости (помещение, машино-место)	Помещение
2	Ранее присвоенный государственный учетный номер помещения, машино-места (кадастровый, инвентарный или условный номер)	—
3	Кадастровый номер исходного объекта недвижимости (объектов недвижимости)	—
4	Номер, тип этажа (этажей), на котором (которых) расположено помещение, машино-место	4 Этаж
5	Адрес помещения, машино-места	Российская Федерация, Чувашская Республика-Чувашия, город Чебоксары г.о., Чебоксары г, Чебоксарский пр-кт, д. 47, корп 3, кв. 20
	Местоположение помещения, машино-места	—
	Дополнение местоположения помещения, машино-места	—
6	Площадь помещения, машино-места (Р), м <sup>2</sup>	77,4
7	Назначение помещения	жилое
8	Вид жилого помещения (квартира, комната (в квартире), если жилое помещение расположено в многоквартирном доме)	квартира
9	Вид (виды) разрешенного использования помещения	—
10	Наименование помещения	—

1	2	3
11	Кадастровый номер (при наличии) или обозначение на плане этажа (или поэтажном плане) квартиры, в которой расположена комната	—
12	Сведения об отнесении к общему имуществу в многоквартирном доме или к вспомогательным помещениям	—
13	Сведения об отнесении к специализированному жилищному фонду или к жилым помещениям наемного дома социального использования или наемного дома коммерческого использования	—
14	Сведения о включении помещения в единый государственный реестр объектов культурного наследия (памятников истории и культуры) народов Российской Федерации	
14.1	Регистрационный номер, вид и наименование объекта недвижимости в едином государственном реестре объектов культурного наследия (памятников истории и культуры) народов Российской Федерации либо регистрационный номер учетной карты объекта, представляющего собой историко-культурную ценность, вид и наименование выявленного объекта культурного наследия	—
14.2	Реквизиты решений Правительства Российской Федерации, органов охраны объектов культурного наследия о включении объекта недвижимости в единый государственный реестр объектов культурного наследия (памятников истории и культуры) народов Российской Федерации либо об отнесении объекта недвижимости к выявленным объектам культурного наследия, подлежащим государственной охране	—
14.3	Реквизиты документа, на основании которого установлены требования к сохранению, содержанию и использованию объектов культурного наследия (памятников истории и культуры) народов Российской Федерации, требования к обеспечению доступа к таким объектам либо выявленному объекту культурного наследия	—

Обозначение (номер) помещения, машино-места на плане здания, сооружения, плане этажа \_\_\_\_\_ 1-6

Кадастровый номер \_\_\_\_\_

№ п/п	Наименование характеристики	Значение характеристики
1	2	3
1	Вид объекта недвижимости (помещение, машино-место)	Помещение
2	Ранее присвоенный государственный учетный номер помещения, машино-места (кадастровый, инвентарный или условный номер)	—
3	Кадастровый номер исходного объекта недвижимости (объектов недвижимости)	—
4	Номер, тип этажа (этажей), на котором (которых) расположено помещение, машино-место	4 Этаж
5	Адрес помещения, машино-места	Российская Федерация, Чувашская Республика-Чувашия, город Чебоксары г.о., Чебоксары г, Чебоксарский пр-кт, д. 47, корп 3, кв. 21
	Местоположение помещения, машино-места	—
	Дополнение местоположения помещения, машино-места	—
6	Площадь помещения, машино-места (Р), м <sup>2</sup>	43,5
7	Назначение помещения	жилое

1	2	3
8	Вид жилого помещения (квартира, комната (в квартире), если жилое помещение расположено в многоквартирном доме	квартира
9	Вид (виды) разрешенного использования помещения	—
10	Наименование помещения	—
11	Кадастровый номер (при наличии) или обозначение на плане этажа (или поэтажном плане) квартиры, в которой расположена комната	—
12	Сведения об отнесении к общему имуществу в многоквартирном доме или к вспомогательным помещениям	—
13	Сведения об отнесении к специализированному жилищному фонду или к жилым помещениям наемного дома социального использования или наемного дома коммерческого использования	—
14	Сведения о включении помещения в единый государственный реестр объектов культурного наследия (памятников истории и культуры) народов Российской Федерации	
14.1	Регистрационный номер, вид и наименование объекта недвижимости в едином государственном реестре объектов культурного наследия (памятников истории и культуры) народов Российской Федерации либо регистрационный номер учетной карты объекта, представляющего собой историко-культурную ценность, вид и наименование выявленного объекта культурного наследия	—
14.2	Реквизиты решений Правительства Российской Федерации, органов охраны объектов культурного наследия о включении объекта недвижимости в единый государственный реестр объектов культурного наследия (памятников истории и культуры) народов Российской Федерации либо об отнесении объекта недвижимости к выявленным объектам культурного наследия, подлежащим государственной охране	—
14.3	Реквизиты документа, на основании которого установлены требования к сохранению, содержанию и использованию объектов культурного наследия (памятников истории и культуры) народов Российской Федерации, требования к обеспечению доступа к таким объектам либо выявленному объекту культурного наследия	—
Обозначение (номер) помещения, машино-места на плане здания, сооружения, плане этажа		1-10
Кадастровый номер		—
№ п/п	Наименование характеристики	Значение характеристики
1	2	3
1	Вид объекта недвижимости (помещение, машино-место)	Помещение
2	Ранее присвоенный государственный учетный номер помещения, машино-места (кадастровый, инвентарный или условный номер)	—
3	Кадастровый номер исходного объекта недвижимости (объектов недвижимости)	—
4	Номер, тип этажа (этажей), на котором (которых) расположено помещение, машино-место	4 Этаж
5	Адрес помещения, машино-места	Российская Федерация, Чувашская Республика-Чувашия, город Чебоксары г.о., Чебоксары г, Чебоксарский пр-кт, д. 47, корп 3, кв. 22

1	2	3
	Местоположение помещения, машино-места	—
	Дополнение местоположения помещения, машино-места	—
6	Площадь помещения, машино-места (P), м <sup>2</sup>	80,5
7	Назначение помещения	жилое
8	Вид жилого помещения (квартира, комната (в квартире), если жилое помещение расположено в многоквартирном доме)	квартира
9	Вид (виды) разрешенного использования помещения	—
10	Наименование помещения	—
11	Кадастровый номер (при наличии) или обозначение на плане этажа (или поэтажном плане) квартиры, в которой расположена комната	—
12	Сведения об отнесении к общему имуществу в многоквартирном доме или к вспомогательным помещениям	—
13	Сведения об отнесении к специализированному жилищному фонду или к жилым помещениям наемного дома социального использования или наемного дома коммерческого использования	—
14	Сведения о включении помещения в единый государственный реестр объектов культурного наследия (памятников истории и культуры) народов Российской Федерации	
14.1	Регистрационный номер, вид и наименование объекта недвижимости в едином государственном реестре объектов культурного наследия (памятников истории и культуры) народов Российской Федерации либо регистрационный номер учетной карты объекта, представляющего собой историко-культурную ценность, вид и наименование выявленного объекта культурного наследия	—
14.2	Реквизиты решений Правительства Российской Федерации, органов охраны объектов культурного наследия о включении объекта недвижимости в единый государственный реестр объектов культурного наследия (памятников истории и культуры) народов Российской Федерации либо об отнесении объекта недвижимости к выявленным объектам культурного наследия, подлежащим государственной охране	—
14.3	Реквизиты документа, на основании которого установлены требования к сохранению, содержанию и использованию объектов культурного наследия (памятников истории и культуры) народов Российской Федерации, требования к обеспечению доступа к таким объектам либо выявленному объекту культурного наследия	—
Обозначение (номер) помещения, машино-места на плане здания, сооружения, плане этажа		1-8
Кадастровый номер		—
№ п/п	Наименование характеристики	Значение характеристики
1	2	3
1	Вид объекта недвижимости (помещение, машино-место)	Помещение
2	Ранее присвоенный государственный учетный номер помещения, машино-места (кадастровый, инвентарный или условный номер)	—

1	2	3
3	Кадастровый номер исходного объекта недвижимости (объектов недвижимости)	—
4	Номер, тип этажа (этажей), на котором (которых) расположено помещение, машино-место	4 Этаж
5	Адрес помещения, машино-места	Российская Федерация, Чувашская Республика-Чувашия, город Чебоксары г.о., Чебоксары г, Чебоксарский пр-кт, д. 47, корп 3, кв. 23
	Местоположение помещения, машино-места	—
	Дополнение местоположения помещения, машино-места	—
6	Площадь помещения, машино-места (Р), м <sup>2</sup>	73,2
7	Назначение помещения	жилое
8	Вид жилого помещения (квартира, комната (в квартире), если жилое помещение расположено в многоквартирном доме)	квартира
9	Вид (виды) разрешенного использования помещения	—
10	Наименование помещения	—
11	Кадастровый номер (при наличии) или обозначение на плане этажа (или поэтажном плане) квартиры, в которой расположена комната	—
12	Сведения об отнесении к общему имуществу в многоквартирном доме или к вспомогательным помещениям	—
13	Сведения об отнесении к специализированному жилищному фонду или к жилым помещениям наемного дома социального использования или наемного дома коммерческого использования	—
14	Сведения о включении помещения в единый государственный реестр объектов культурного наследия (памятников истории и культуры) народов Российской Федерации	
14.1	Регистрационный номер, вид и наименование объекта недвижимости в едином государственном реестре объектов культурного наследия (памятников истории и культуры) народов Российской Федерации либо регистрационный номер учетной карты объекта, представляющего собой историко-культурную ценность, вид и наименование выявленного объекта культурного наследия	—
14.2	Реквизиты решений Правительства Российской Федерации, органов охраны объектов культурного наследия о включении объекта недвижимости в единый государственный реестр объектов культурного наследия (памятников истории и культуры) народов Российской Федерации либо об отнесении объекта недвижимости к выявленным объектам культурного наследия, подлежащим государственной охране	—
14.3	Реквизиты документа, на основании которого установлены требования к сохранению, содержанию и использованию объектов культурного наследия (памятников истории и культуры) народов Российской Федерации, требования к обеспечению доступа к таким объектам либо выявленному объекту культурного наследия	—
Обозначение (номер) помещения, машино-места на плане здания, сооружения, плане этажа		1-11
Кадастровый номер		—
№ п/п	Наименование характеристики	Значение характеристики
1	2	3

1	2	3
1	Вид объекта недвижимости (помещение, машино-место)	Помещение
2	Ранее присвоенный государственный учетный номер помещения, машино-места (кадастровый, инвентарный или условный номер)	—
3	Кадастровый номер исходного объекта недвижимости (объектов недвижимости)	—
4	Номер, тип этажа (этажей), на котором (которых) расположено помещение, машино-место	4 Этаж
5	Адрес помещения, машино-места	Российская Федерация, Чувашская Республика-Чувашия, город Чебоксары г.о., Чебоксары г, Чебоксарский пр-кт, д. 47, корп 3, кв. 24
	Местоположение помещения, машино-места	—
	Дополнение местоположения помещения, машино-места	—
6	Площадь помещения, машино-места (P), м <sup>2</sup>	85,5
7	Назначение помещения	жилое
8	Вид жилого помещения (квартира, комната (в квартире), если жилое помещение расположено в многоквартирном доме)	квартира
9	Вид (виды) разрешенного использования помещения	—
10	Наименование помещения	—
11	Кадастровый номер (при наличии) или обозначение на плане этажа (или поэтажном плане) квартиры, в которой расположена комната	—
12	Сведения об отнесении к общему имуществу в многоквартирном доме или к вспомогательным помещениям	—
13	Сведения об отнесении к специализированному жилищному фонду или к жилым помещениям наемного дома социального использования или наемного дома коммерческого использования	—
14	Сведения о включении помещения в единый государственный реестр объектов культурного наследия (памятников истории и культуры) народов Российской Федерации	
14.1	Регистрационный номер, вид и наименование объекта недвижимости в едином государственном реестре объектов культурного наследия (памятников истории и культуры) народов Российской Федерации либо регистрационный номер учетной карты объекта, представляющего собой историко-культурную ценность, вид и наименование выявленного объекта культурного наследия	—
14.2	Реквизиты решений Правительства Российской Федерации, органов охраны объектов культурного наследия о включении объекта недвижимости в единый государственный реестр объектов культурного наследия (памятников истории и культуры) народов Российской Федерации либо об отнесении объекта недвижимости к выявленным объектам культурного наследия, подлежащим государственной охране	—

1	2	3
14.3	Реквизиты документа, на основании которого установлены требования к сохранению, содержанию и использованию объектов культурного наследия (памятников истории и культуры) народов Российской Федерации, требования к обеспечению доступа к таким объектам либо выявленному объекту культурного наследия	—
Обозначение (номер) помещения, машино-места на плане здания, сооружения, плане этажа		1-8
Кадастровый номер		
№ п/п	Наименование характеристики	Значение характеристики
1	2	3
1	Вид объекта недвижимости (помещение, машино-место)	Помещение
2	Ранее присвоенный государственный учетный номер помещения, машино-места (кадастровый, инвентарный или условный номер)	—
3	Кадастровый номер исходного объекта недвижимости (объектов недвижимости)	—
4	Номер, тип этажа (этажей), на котором (которых) расположено помещение, машино-место	5 Этаж
5	Адрес помещения, машино-места	Российская Федерация, Чувашская Республика-Чувашия, город Чебоксары г.о., Чебоксары г, Чебоксарский пр-кт, д. 47, корп 3, кв. 25
	Местоположение помещения, машино-места	—
	Дополнение местоположения помещения, машино-места	—
6	Площадь помещения, машино-места (P), м <sup>2</sup>	60,6
7	Назначение помещения	жилое
8	Вид жилого помещения (квартира, комната (в квартире), если жилое помещение расположено в многоквартирном доме)	квартира
9	Вид (виды) разрешенного использования помещения	—
10	Наименование помещения	—
11	Кадастровый номер (при наличии) или обозначение на плане этажа (или поэтажном плане) квартиры, в которой расположена комната	—
12	Сведения об отнесении к общему имуществу в многоквартирном доме или к вспомогательным помещениям	—
13	Сведения об отнесении к специализированному жилищному фонду или к жилым помещениям наемного дома социального использования или наемного дома коммерческого использования	—
14	Сведения о включении помещения в единый государственный реестр объектов культурного наследия (памятников истории и культуры) народов Российской Федерации	—
14.1	Регистрационный номер, вид и наименование объекта недвижимости в едином государственном реестре объектов культурного наследия (памятников истории и культуры) народов Российской Федерации либо регистрационный номер учетной карты объекта, представляющего собой историко-культурную ценность, вид и наименование выявленного объекта культурного наследия	—

1	2	3
14.2	Реквизиты решений Правительства Российской Федерации, органов охраны объектов культурного наследия о включении объекта недвижимости в единый государственный реестр объектов культурного наследия (памятников истории и культуры) народов Российской Федерации либо об отнесении объекта недвижимости к выявленным объектам культурного наследия, подлежащим государственной охране	—
14.3	Реквизиты документа, на основании которого установлены требования к сохранению, содержанию и использованию объектов культурного наследия (памятников истории и культуры) народов Российской Федерации, требования к обеспечению доступа к таким объектам либо выявленному объекту культурного наследия	—

Обозначение (номер) помещения, машино-места на плане здания, сооружения, плане этажа \_\_\_\_\_ 1-9

Кадастровый номер \_\_\_\_\_

№ п/п	Наименование характеристики	Значение характеристики
1	2	3
1	Вид объекта недвижимости (помещение, машино-место)	Помещение
2	Ранее присвоенный государственный учетный номер помещения, машино-места (кадастровый, инвентарный или условный номер)	—
3	Кадастровый номер исходного объекта недвижимости (объектов недвижимости)	—
4	Номер, тип этажа (этажей), на котором (которых) расположено помещение, машино-место	5 Этаж
5	Адрес помещения, машино-места	Российская Федерация, Чувашская Республика-Чувашия, город Чебоксары г.о., Чебоксары г, Чебоксарский пр-кт, д. 47, корп 3, кв. 26
	Местоположение помещения, машино-места	—
	Дополнение местоположения помещения, машино-места	—
6	Площадь помещения, машино-места (Р), м <sup>2</sup>	71,5
7	Назначение помещения	жилое
8	Вид жилого помещения (квартира, комната (в квартире), если жилое помещение расположено в многоквартирном доме	квартира
9	Вид (виды) разрешенного использования помещения	—
10	Наименование помещения	—
11	Кадастровый номер (при наличии) или обозначение на плане этажа (или поэтажном плане) квартиры, в которой расположена комната	—
12	Сведения об отнесении к общему имуществу в многоквартирном доме или к вспомогательным помещениям	—
13	Сведения об отнесении к специализированному жилищному фонду или к жилым помещениям наемного дома социального использования или наемного дома коммерческого использования	—
14	Сведения о включении помещения в единый государственный реестр объектов культурного наследия (памятников истории и культуры) народов Российской Федерации	



1	2	3
14.1	Регистрационный номер, вид и наименование объекта недвижимости в едином государственном реестре объектов культурного наследия (памятников истории и культуры) народов Российской Федерации либо регистрационный номер учетной карты объекта, представляющего собой историко-культурную ценность, вид и наименование выявленного объекта культурного наследия	—
14.2	Реквизиты решений Правительства Российской Федерации, органов охраны объектов культурного наследия о включении объекта недвижимости в единый государственный реестр объектов культурного наследия (памятников истории и культуры) народов Российской Федерации либо об отнесении объекта недвижимости к выявленным объектам культурного наследия, подлежащим государственной охране	—
14.3	Реквизиты документа, на основании которого установлены требования к сохранению, содержанию и использованию объектов культурного наследия (памятников истории и культуры) народов Российской Федерации, требования к обеспечению доступа к таким объектам либо выявленному объекту культурного наследия	—
<b>Обозначение (номер) помещения, машино-места на плане здания, сооружения, плане этажа</b>		<b>1-10</b>
<b>Кадастровый номер</b> —		
№ п/п	Наименование характеристики	Значение характеристики
1	2	3
1	Вид объекта недвижимости (помещение, машино-место)	Помещение
2	Ранее присвоенный государственный учетный номер помещения, машино-места (кадастровый, инвентарный или условный номер)	—
3	Кадастровый номер исходного объекта недвижимости (объектов недвижимости)	—
4	Номер, тип этажа (этажей), на котором (которых) расположено помещение, машино-место	5 Этаж
5	Адрес помещения, машино-места	Российская Федерация, Чувашская Республика-Чувашия, город Чебоксары г.о., Чебоксары г, Чебоксарский пр-кт, д. 47, корп 3, кв. 27
	Местоположение помещения, машино-места	—
	Дополнение местоположения помещения, машино-места	—
6	Площадь помещения, машино-места (Р), м <sup>2</sup>	77,9
7	Назначение помещения	жилое
8	Вид жилого помещения (квартира, комната (в квартире), если жилое помещение расположено в многоквартирном доме)	квартира
9	Вид (виды) разрешенного использования помещения	—
10	Наименование помещения	—
11	Кадастровый номер (при наличии) или обозначение на плане этажа (или поэтажном плане) квартиры, в которой расположена комната	—
12	Сведения об отнесении к общему имуществу в многоквартирном доме или к вспомогательным помещениям	—

1	2	3
13	Сведения об отнесении к специализированному жилищному фонду или к жилым помещениям наемного дома социального использования или наемного дома коммерческого использования	—
14	Сведения о включении помещения в единый государственный реестр объектов культурного наследия (памятников истории и культуры) народов Российской Федерации	
14.1	Регистрационный номер, вид и наименование объекта недвижимости в едином государственном реестре объектов культурного наследия (памятников истории и культуры) народов Российской Федерации либо регистрационный номер учетной карты объекта, представляющего собой историко-культурную ценность, вид и наименование выявленного объекта культурного наследия	—
14.2	Реквизиты решений Правительства Российской Федерации, органов охраны объектов культурного наследия о включении объекта недвижимости в единый государственный реестр объектов культурного наследия (памятников истории и культуры) народов Российской Федерации либо об отнесении объекта недвижимости к выявленным объектам культурного наследия, подлежащим государственной охране	—
14.3	Реквизиты документа, на основании которого установлены требования к сохранению, содержанию и использованию объектов культурного наследия (памятников истории и культуры) народов Российской Федерации, требования к обеспечению доступа к таким объектам либо выявленному объекту культурного наследия	—

Обозначение (номер) помещения, машино-места на плане здания, сооружения, плане этажа 1-6

Кадастровый номер —

№ п/п	Наименование характеристики	Значение характеристики
1	2	3
1	Вид объекта недвижимости (помещение, машино-место)	Помещение
2	Ранее присвоенный государственный учетный номер помещения, машино-места (кадастровый, инвентарный или условный номер)	—
3	Кадастровый номер исходного объекта недвижимости (объектов недвижимости)	—
4	Номер, тип этажа (этажей), на котором (которых) расположено помещение, машино-место	5 Этаж
5	Адрес помещения, машино-места	Российская Федерация, Чувашская Республика-Чувашия, город Чебоксары г.о., Чебоксары г, Чебоксарский пр-кт, д. 47, корп 3, кв. 28
	Местоположение помещения, машино-места	—
	Дополнение местоположения помещения, машино-места	—
6	Площадь помещения, машино-места (P), м <sup>2</sup>	43,2
7	Назначение помещения	жилое
8	Вид жилого помещения (квартира, комната (в квартире), если жилое помещение расположено в многоквартирном доме)	квартира
9	Вид (виды) разрешенного использования помещения	—
10	Наименование помещения	—

1	2	3
11	Кадастровый номер (при наличии) или обозначение на плане этажа (или поэтажном плане) квартиры, в которой расположена комната	—
12	Сведения об отнесении к общему имуществу в многоквартирном доме или к вспомогательным помещениям	—
13	Сведения об отнесении к специализированному жилищному фонду или к жилым помещениям наемного дома социального использования или наемного дома коммерческого использования	—
14	Сведения о включении помещения в единый государственный реестр объектов культурного наследия (памятников истории и культуры) народов Российской Федерации	
14.1	Регистрационный номер, вид и наименование объекта недвижимости в едином государственном реестре объектов культурного наследия (памятников истории и культуры) народов Российской Федерации либо регистрационный номер учетной карты объекта, представляющего собой историко-культурную ценность, вид и наименование выявленного объекта культурного наследия	—
14.2	Реквизиты решений Правительства Российской Федерации, органов охраны объектов культурного наследия о включении объекта недвижимости в единый государственный реестр объектов культурного наследия (памятников истории и культуры) народов Российской Федерации либо об отнесении объекта недвижимости к выявленным объектам культурного наследия, подлежащим государственной охране	—
14.3	Реквизиты документа, на основании которого установлены требования к сохранению, содержанию и использованию объектов культурного наследия (памятников истории и культуры) народов Российской Федерации, требования к обеспечению доступа к таким объектам либо выявленному объекту культурного наследия	—

Обозначение (номер) помещения, машино-места на плане здания, сооружения, плане этажа \_\_\_\_\_ 1-10

Кадастровый номер \_\_\_\_\_

№ п/п	Наименование характеристики	Значение характеристики
1	2	3
1	Вид объекта недвижимости (помещение, машино-место)	Помещение
2	Ранее присвоенный государственный учетный номер помещения, машино-места (кадастровый, инвентарный или условный номер)	—
3	Кадастровый номер исходного объекта недвижимости (объектов недвижимости)	—
4	Номер, тип этажа (этажей), на котором (которых) расположено помещение, машино-место	5 Этаж
5	Адрес помещения, машино-места	Российская Федерация, Чувашская Республика-Чувашия, город Чебоксары г.о., Чебоксары г, Чебоксарский пр-кт, д. 47, корп 3, кв. 29
	Местоположение помещения, машино-места	—
	Дополнение местоположения помещения, машино-места	—
6	Площадь помещения, машино-места (Р), м <sup>2</sup>	80,6
7	Назначение помещения	жилое

1	2	3
8	Вид жилого помещения (квартира, комната (в квартире), если жилое помещение расположено в многоквартирном доме	квартира
9	Вид (виды) разрешенного использования помещения	—
10	Наименование помещения	—
11	Кадастровый номер (при наличии) или обозначение на плане этажа (или поэтажном плане) квартиры, в которой расположена комната	—
12	Сведения об отнесении к общему имуществу в многоквартирном доме или к вспомогательным помещениям	—
13	Сведения об отнесении к специализированному жилищному фонду или к жилым помещениям наемного дома социального использования или наемного дома коммерческого использования	—
14	Сведения о включении помещения в единый государственный реестр объектов культурного наследия (памятников истории и культуры) народов Российской Федерации	
14.1	Регистрационный номер, вид и наименование объекта недвижимости в едином государственном реестре объектов культурного наследия (памятников истории и культуры) народов Российской Федерации либо регистрационный номер учетной карты объекта, представляющего собой историко-культурную ценность, вид и наименование выявленного объекта культурного наследия	—
14.2	Реквизиты решений Правительства Российской Федерации, органов охраны объектов культурного наследия о включении объекта недвижимости в единый государственный реестр объектов культурного наследия (памятников истории и культуры) народов Российской Федерации либо об отнесении объекта недвижимости к выявленным объектам культурного наследия, подлежащим государственной охране	—
14.3	Реквизиты документа, на основании которого установлены требования к сохранению, содержанию и использованию объектов культурного наследия (памятников истории и культуры) народов Российской Федерации, требования к обеспечению доступа к таким объектам либо выявленному объекту культурного наследия	—
Обозначение (номер) помещения, машино-места на плане здания, сооружения, плане этажа <u>1-7</u>		
Кадастровый номер <u>—</u>		
№ п/п	Наименование характеристики	Значение характеристики
1	2	3
1	Вид объекта недвижимости (помещение, машино-место)	Помещение
2	Ранее присвоенный государственный учетный номер помещения, машино-места (кадастровый, инвентарный или условный номер)	—
3	Кадастровый номер исходного объекта недвижимости (объектов недвижимости)	—
4	Номер, тип этажа (этажей), на котором (которых) расположено помещение, машино-место	5 Этаж
5	Адрес помещения, машино-места	Российская Федерация, Чувашская Республика-Чувашия, город Чебоксары г.о., Чебоксары г, Чебоксарский пр-кт, д. 47, корп 3, кв. 30

1	2	3
	Местоположение помещения, машино-места	—
	Дополнение местоположения помещения, машино-места	—
6	Площадь помещения, машино-места (P), м <sup>2</sup>	73,2
7	Назначение помещения	жилое
8	Вид жилого помещения (квартира, комната (в квартире), если жилое помещение расположено в многоквартирном доме)	квартира
9	Вид (виды) разрешенного использования помещения	—
10	Наименование помещения	—
11	Кадастровый номер (при наличии) или обозначение на плане этажа (или поэтажном плане) квартиры, в которой расположена комната	—
12	Сведения об отнесении к общему имуществу в многоквартирном доме или к вспомогательным помещениям	—
13	Сведения об отнесении к специализированному жилищному фонду или к жилым помещениям наемного дома социального использования или наемного дома коммерческого использования	—
14	Сведения о включении помещения в единый государственный реестр объектов культурного наследия (памятников истории и культуры) народов Российской Федерации	
14.1	Регистрационный номер, вид и наименование объекта недвижимости в едином государственном реестре объектов культурного наследия (памятников истории и культуры) народов Российской Федерации либо регистрационный номер учетной карты объекта, представляющего собой историко-культурную ценность, вид и наименование выявленного объекта культурного наследия	—
14.2	Реквизиты решений Правительства Российской Федерации, органов охраны объектов культурного наследия о включении объекта недвижимости в единый государственный реестр объектов культурного наследия (памятников истории и культуры) народов Российской Федерации либо об отнесении объекта недвижимости к выявленным объектам культурного наследия, подлежащим государственной охране	—
14.3	Реквизиты документа, на основании которого установлены требования к сохранению, содержанию и использованию объектов культурного наследия (памятников истории и культуры) народов Российской Федерации, требования к обеспечению доступа к таким объектам либо выявленному объекту культурного наследия	—
Обозначение (номер) помещения, машино-места на плане здания, сооружения, плане этажа		1-11
Кадастровый номер		—
№ п/п	Наименование характеристики	Значение характеристики
1	2	3
1	Вид объекта недвижимости (помещение, машино-место)	Помещение
2	Ранее присвоенный государственный учетный номер помещения, машино-места (кадастровый, инвентарный или условный номер)	—

1	2	3
3	Кадастровый номер исходного объекта недвижимости (объектов недвижимости)	—
4	Номер, тип этажа (этажей), на котором (которых) расположено помещение, машино-место	5 Этаж
5	Адрес помещения, машино-места	Российская Федерация, Чувашская Республика-Чувашия, город Чебоксары г.о., Чебоксары г, Чебоксарский пр-кт, д. 47, корп 3, кв. 31
	Местоположение помещения, машино-места	—
	Дополнение местоположения помещения, машино-места	—
6	Площадь помещения, машино-места (Р), м <sup>2</sup>	85,3
7	Назначение помещения	жилое
8	Вид жилого помещения (квартира, комната (в квартире), если жилое помещение расположено в многоквартирном доме)	квартира
9	Вид (виды) разрешенного использования помещения	—
10	Наименование помещения	—
11	Кадастровый номер (при наличии) или обозначение на плане этажа (или поэтажном плане) квартиры, в которой расположена комната	—
12	Сведения об отнесении к общему имуществу в многоквартирном доме или к вспомогательным помещениям	—
13	Сведения об отнесении к специализированному жилищному фонду или к жилым помещениям наемного дома социального использования или наемного дома коммерческого использования	—
14	Сведения о включении помещения в единый государственный реестр объектов культурного наследия (памятников истории и культуры) народов Российской Федерации	
14.1	Регистрационный номер, вид и наименование объекта недвижимости в едином государственном реестре объектов культурного наследия (памятников истории и культуры) народов Российской Федерации либо регистрационный номер учетной карты объекта, представляющего собой историко-культурную ценность, вид и наименование выявленного объекта культурного наследия	—
14.2	Реквизиты решений Правительства Российской Федерации, органов охраны объектов культурного наследия о включении объекта недвижимости в единый государственный реестр объектов культурного наследия (памятников истории и культуры) народов Российской Федерации либо об отнесении объекта недвижимости к выявленным объектам культурного наследия, подлежащим государственной охране	—
14.3	Реквизиты документа, на основании которого установлены требования к сохранению, содержанию и использованию объектов культурного наследия (памятников истории и культуры) народов Российской Федерации, требования к обеспечению доступа к таким объектам либо выявленному объекту культурного наследия	—
Обозначение (номер) помещения, машино-места на плане здания, сооружения, плане этажа		1-9
Кадастровый номер		—
№ п/п	Наименование характеристики	Значение характеристики
1	2	3

1	2	3
1	Вид объекта недвижимости (помещение, машино-место)	Помещение
2	Ранее присвоенный государственный учетный номер помещения, машино-места (кадастровый, инвентарный или условный номер)	—
3	Кадастровый номер исходного объекта недвижимости (объектов недвижимости)	—
4	Номер, тип этажа (этажей), на котором (которых) расположено помещение, машино-место	6 Этаж
5	Адрес помещения, машино-места	Российская Федерация, Чувашская Республика-Чувашия, город Чебоксары г.о., Чебоксары г, Чебоксарский пр-кт, д. 47, корп 3, кв. 32
	Местоположение помещения, машино-места	—
	Дополнение местоположения помещения, машино-места	—
6	Площадь помещения, машино-места (P), м <sup>2</sup>	61,3
7	Назначение помещения	жилое
8	Вид жилого помещения (квартира, комната (в квартире), если жилое помещение расположено в многоквартирном доме)	квартира
9	Вид (виды) разрешенного использования помещения	—
10	Наименование помещения	—
11	Кадастровый номер (при наличии) или обозначение на плане этажа (или поэтажном плане) квартиры, в которой расположена комната	—
12	Сведения об отнесении к общему имуществу в многоквартирном доме или к вспомогательным помещениям	—
13	Сведения об отнесении к специализированному жилищному фонду или к жилым помещениям наемного дома социального использования или наемного дома коммерческого использования	—
14	Сведения о включении помещения в единый государственный реестр объектов культурного наследия (памятников истории и культуры) народов Российской Федерации	
14.1	Регистрационный номер, вид и наименование объекта недвижимости в едином государственном реестре объектов культурного наследия (памятников истории и культуры) народов Российской Федерации либо регистрационный номер учетной карты объекта, представляющего собой историко-культурную ценность, вид и наименование выявленного объекта культурного наследия	—
14.2	Реквизиты решений Правительства Российской Федерации, органов охраны объектов культурного наследия о включении объекта недвижимости в единый государственный реестр объектов культурного наследия (памятников истории и культуры) народов Российской Федерации либо об отнесении объекта недвижимости к выявленным объектам культурного наследия, подлежащим государственной охране	—

1	2	3
14.3	Реквизиты документа, на основании которого установлены требования к сохранению, содержанию и использованию объектов культурного наследия (памятников истории и культуры) народов Российской Федерации, требования к обеспечению доступа к таким объектам либо выявленному объекту культурного наследия	—
Обозначение (номер) помещения, машино-места на плане здания, сооружения, плане этажа		1-8
Кадастровый номер		
№ п/п	Наименование характеристики	Значение характеристики
1	2	3
1	Вид объекта недвижимости (помещение, машино-место)	Помещение
2	Ранее присвоенный государственный учетный номер помещения, машино-места (кадастровый, инвентарный или условный номер)	—
3	Кадастровый номер исходного объекта недвижимости (объектов недвижимости)	—
4	Номер, тип этажа (этажей), на котором (которых) расположено помещение, машино-место	6 Этаж
5	Адрес помещения, машино-места	Российская Федерация, Чувашская Республика-Чувашия, город Чебоксары г.о., Чебоксары г, Чебоксарский пр-кт, д. 47, корп 3, кв. 33
	Местоположение помещения, машино-места	—
	Дополнение местоположения помещения, машино-места	—
6	Площадь помещения, машино-места (P), м <sup>2</sup>	71,5
7	Назначение помещения	жилое
8	Вид жилого помещения (квартира, комната (в квартире), если жилое помещение расположено в многоквартирном доме)	квартира
9	Вид (виды) разрешенного использования помещения	—
10	Наименование помещения	—
11	Кадастровый номер (при наличии) или обозначение на плане этажа (или поэтажном плане) квартиры, в которой расположена комната	—
12	Сведения об отнесении к общему имуществу в многоквартирном доме или к вспомогательным помещениям	—
13	Сведения об отнесении к специализированному жилищному фонду или к жилым помещениям наемного дома социального использования или наемного дома коммерческого использования	—
14	Сведения о включении помещения в единый государственный реестр объектов культурного наследия (памятников истории и культуры) народов Российской Федерации	—
14.1	Регистрационный номер, вид и наименование объекта недвижимости в едином государственном реестре объектов культурного наследия (памятников истории и культуры) народов Российской Федерации либо регистрационный номер учетной карты объекта, представляющего собой историко-культурную ценность, вид и наименование выявленного объекта культурного наследия	—



1	2	3
14.2	Реквизиты решений Правительства Российской Федерации, органов охраны объектов культурного наследия о включении объекта недвижимости в единый государственный реестр объектов культурного наследия (памятников истории и культуры) народов Российской Федерации либо об отнесении объекта недвижимости к выявленным объектам культурного наследия, подлежащим государственной охране	—
14.3	Реквизиты документа, на основании которого установлены требования к сохранению, содержанию и использованию объектов культурного наследия (памятников истории и культуры) народов Российской Федерации, требования к обеспечению доступа к таким объектам либо выявленному объекту культурного наследия	—

Обозначение (номер) помещения, машино-места на плане здания, сооружения, плане этажа \_\_\_\_\_ 1-10

Кадастровый номер \_\_\_\_\_

№ п/п	Наименование характеристики	Значение характеристики
1	2	3
1	Вид объекта недвижимости (помещение, машино-место)	Помещение
2	Ранее присвоенный государственный учетный номер помещения, машино-места (кадастровый, инвентарный или условный номер)	—
3	Кадастровый номер исходного объекта недвижимости (объектов недвижимости)	—
4	Номер, тип этажа (этажей), на котором (которых) расположено помещение, машино-место	6 Этаж
5	Адрес помещения, машино-места	Российская Федерация, Чувашская Республика-Чувашия, город Чебоксары г.о., Чебоксары г, Чебоксарский пр-кт, д. 47, корп 3, кв. 34
	Местоположение помещения, машино-места	—
	Дополнение местоположения помещения, машино-места	—
6	Площадь помещения, машино-места (Р), м <sup>2</sup>	78,3
7	Назначение помещения	жилое
8	Вид жилого помещения (квартира, комната (в квартире), если жилое помещение расположено в многоквартирном доме)	квартира
9	Вид (виды) разрешенного использования помещения	—
10	Наименование помещения	—
11	Кадастровый номер (при наличии) или обозначение на плане этажа (или поэтажном плане) квартиры, в которой расположена комната	—
12	Сведения об отнесении к общему имуществу в многоквартирном доме или к вспомогательным помещениям	—
13	Сведения об отнесении к специализированному жилищному фонду или к жилым помещениям наемного дома социального использования или наемного дома коммерческого использования	—
14	Сведения о включении помещения в единый государственный реестр объектов культурного наследия (памятников истории и культуры) народов Российской Федерации	—

1	2	3
14.1	Регистрационный номер, вид и наименование объекта недвижимости в едином государственном реестре объектов культурного наследия (памятников истории и культуры) народов Российской Федерации либо регистрационный номер учетной карты объекта, представляющего собой историко-культурную ценность, вид и наименование выявленного объекта культурного наследия	—
14.2	Реквизиты решений Правительства Российской Федерации, органов охраны объектов культурного наследия о включении объекта недвижимости в единый государственный реестр объектов культурного наследия (памятников истории и культуры) народов Российской Федерации либо об отнесении объекта недвижимости к выявленным объектам культурного наследия, подлежащим государственной охране	—
14.3	Реквизиты документа, на основании которого установлены требования к сохранению, содержанию и использованию объектов культурного наследия (памятников истории и культуры) народов Российской Федерации, требования к обеспечению доступа к таким объектам либо выявленному объекту культурного наследия	—
<b>Обозначение (номер) помещения, машино-места на плане здания, сооружения, плане этажа</b>		<b>1-6</b>
<b>Кадастровый номер</b> —		
№ п/п	Наименование характеристики	Значение характеристики
1	2	3
1	Вид объекта недвижимости (помещение, машино-место)	Помещение
2	Ранее присвоенный государственный учетный номер помещения, машино-места (кадастровый, инвентарный или условный номер)	—
3	Кадастровый номер исходного объекта недвижимости (объектов недвижимости)	—
4	Номер, тип этажа (этажей), на котором (которых) расположено помещение, машино-место	6 Этаж
5	Адрес помещения, машино-места	Российская Федерация, Чувашская Республика-Чувашия, город Чебоксары г.о., Чебоксары г, Чебоксарский пр-кт, д. 47, корп 3, кв. 35
	Местоположение помещения, машино-места	—
	Дополнение местоположения помещения, машино-места	—
6	Площадь помещения, машино-места (Р), м <sup>2</sup>	43,2
7	Назначение помещения	жилое
8	Вид жилого помещения (квартира, комната (в квартире), если жилое помещение расположено в многоквартирном доме	квартира
9	Вид (виды) разрешенного использования помещения	—
10	Наименование помещения	—
11	Кадастровый номер (при наличии) или обозначение на плане этажа (или поэтажном плане) квартиры, в которой расположена комната	—
12	Сведения об отнесении к общему имуществу в многоквартирном доме или к вспомогательным помещениям	—

1	2	3
13	Сведения об отнесении к специализированному жилищному фонду или к жилым помещениям наемного дома социального использования или наемного дома коммерческого использования	—
14	Сведения о включении помещения в единый государственный реестр объектов культурного наследия (памятников истории и культуры) народов Российской Федерации	
14.1	Регистрационный номер, вид и наименование объекта недвижимости в едином государственном реестре объектов культурного наследия (памятников истории и культуры) народов Российской Федерации либо регистрационный номер учетной карты объекта, представляющего собой историко-культурную ценность, вид и наименование выявленного объекта культурного наследия	—
14.2	Реквизиты решений Правительства Российской Федерации, органов охраны объектов культурного наследия о включении объекта недвижимости в единый государственный реестр объектов культурного наследия (памятников истории и культуры) народов Российской Федерации либо об отнесении объекта недвижимости к выявленным объектам культурного наследия, подлежащим государственной охране	—
14.3	Реквизиты документа, на основании которого установлены требования к сохранению, содержанию и использованию объектов культурного наследия (памятников истории и культуры) народов Российской Федерации, требования к обеспечению доступа к таким объектам либо выявленному объекту культурного наследия	—

Обозначение (номер) помещения, машино-места на плане здания, сооружения, плане этажа 1-10

Кадастровый номер —

№ п/п	Наименование характеристики	Значение характеристики
1	2	3
1	Вид объекта недвижимости (помещение, машино-место)	Помещение
2	Ранее присвоенный государственный учетный номер помещения, машино-места (кадастровый, инвентарный или условный номер)	—
3	Кадастровый номер исходного объекта недвижимости (объектов недвижимости)	—
4	Номер, тип этажа (этажей), на котором (которых) расположено помещение, машино-место	6 Этаж
5	Адрес помещения, машино-места	Российская Федерация, Чувашская Республика-Чувашия, город Чебоксары г.о., Чебоксары г, Чебоксарский пр-кт, д. 47, корп 3, кв. 36
	Местоположение помещения, машино-места	—
	Дополнение местоположения помещения, машино-места	—
6	Площадь помещения, машино-места (P), м <sup>2</sup>	80,7
7	Назначение помещения	жилое
8	Вид жилого помещения (квартира, комната (в квартире), если жилое помещение расположено в многоквартирном доме)	квартира
9	Вид (виды) разрешенного использования помещения	—
10	Наименование помещения	—

1	2	3
11	Кадастровый номер (при наличии) или обозначение на плане этажа (или поэтажном плане) квартиры, в которой расположена комната	—
12	Сведения об отнесении к общему имуществу в многоквартирном доме или к вспомогательным помещениям	—
13	Сведения об отнесении к специализированному жилищному фонду или к жилым помещениям наемного дома социального использования или наемного дома коммерческого использования	—
14	Сведения о включении помещения в единый государственный реестр объектов культурного наследия (памятников истории и культуры) народов Российской Федерации	
14.1	Регистрационный номер, вид и наименование объекта недвижимости в едином государственном реестре объектов культурного наследия (памятников истории и культуры) народов Российской Федерации либо регистрационный номер учетной карты объекта, представляющего собой историко-культурную ценность, вид и наименование выявленного объекта культурного наследия	—
14.2	Реквизиты решений Правительства Российской Федерации, органов охраны объектов культурного наследия о включении объекта недвижимости в единый государственный реестр объектов культурного наследия (памятников истории и культуры) народов Российской Федерации либо об отнесении объекта недвижимости к выявленным объектам культурного наследия, подлежащим государственной охране	—
14.3	Реквизиты документа, на основании которого установлены требования к сохранению, содержанию и использованию объектов культурного наследия (памятников истории и культуры) народов Российской Федерации, требования к обеспечению доступа к таким объектам либо выявленному объекту культурного наследия	—

Обозначение (номер) помещения, машино-места на плане здания, сооружения, плане этажа \_\_\_\_\_ 1-8

Кадастровый номер \_\_\_\_\_

№ п/п	Наименование характеристики	Значение характеристики
1	2	3
1	Вид объекта недвижимости (помещение, машино-место)	Помещение
2	Ранее присвоенный государственный учетный номер помещения, машино-места (кадастровый, инвентарный или условный номер)	—
3	Кадастровый номер исходного объекта недвижимости (объектов недвижимости)	—
4	Номер, тип этажа (этажей), на котором (которых) расположено помещение, машино-место	6 Этаж
5	Адрес помещения, машино-места	Российская Федерация, Чувашская Республика-Чувашия, город Чебоксары г.о., Чебоксары г, Чебоксарский пр-кт, д. 47, корп 3, кв. 37
	Местоположение помещения, машино-места	—
	Дополнение местоположения помещения, машино-места	—
6	Площадь помещения, машино-места (Р), м <sup>2</sup>	73,2
7	Назначение помещения	жилое

1	2	3
8	Вид жилого помещения (квартира, комната (в квартире), если жилое помещение расположено в многоквартирном доме	квартира
9	Вид (виды) разрешенного использования помещения	—
10	Наименование помещения	—
11	Кадастровый номер (при наличии) или обозначение на плане этажа (или поэтажном плане) квартиры, в которой расположена комната	—
12	Сведения об отнесении к общему имуществу в многоквартирном доме или к вспомогательным помещениям	—
13	Сведения об отнесении к специализированному жилищному фонду или к жилым помещениям наемного дома социального использования или наемного дома коммерческого использования	—
14	Сведения о включении помещения в единый государственный реестр объектов культурного наследия (памятников истории и культуры) народов Российской Федерации	
14.1	Регистрационный номер, вид и наименование объекта недвижимости в едином государственном реестре объектов культурного наследия (памятников истории и культуры) народов Российской Федерации либо регистрационный номер учетной карты объекта, представляющего собой историко-культурную ценность, вид и наименование выявленного объекта культурного наследия	—
14.2	Реквизиты решений Правительства Российской Федерации, органов охраны объектов культурного наследия о включении объекта недвижимости в единый государственный реестр объектов культурного наследия (памятников истории и культуры) народов Российской Федерации либо об отнесении объекта недвижимости к выявленным объектам культурного наследия, подлежащим государственной охране	—
14.3	Реквизиты документа, на основании которого установлены требования к сохранению, содержанию и использованию объектов культурного наследия (памятников истории и культуры) народов Российской Федерации, требования к обеспечению доступа к таким объектам либо выявленному объекту культурного наследия	—
Обозначение (номер) помещения, машино-места на плане здания, сооружения, плане этажа		1-11
Кадастровый номер		—
№ п/п	Наименование характеристики	Значение характеристики
1	2	3
1	Вид объекта недвижимости (помещение, машино-место)	Помещение
2	Ранее присвоенный государственный учетный номер помещения, машино-места (кадастровый, инвентарный или условный номер)	—
3	Кадастровый номер исходного объекта недвижимости (объектов недвижимости)	—
4	Номер, тип этажа (этажей), на котором (которых) расположено помещение, машино-место	6 Этаж
5	Адрес помещения, машино-места	Российская Федерация, Чувашская Республика-Чувашия, город Чебоксары г.о., Чебоксары г, Чебоксарский пр-кт, д. 47, корп 3, кв. 38

1	2	3
	Местоположение помещения, машино-места	—
	Дополнение местоположения помещения, машино-места	—
6	Площадь помещения, машино-места (P), м <sup>2</sup>	85,4
7	Назначение помещения	жилое
8	Вид жилого помещения (квартира, комната (в квартире), если жилое помещение расположено в многоквартирном доме)	квартира
9	Вид (виды) разрешенного использования помещения	—
10	Наименование помещения	—
11	Кадастровый номер (при наличии) или обозначение на плане этажа (или поэтажном плане) квартиры, в которой расположена комната	—
12	Сведения об отнесении к общему имуществу в многоквартирном доме или к вспомогательным помещениям	—
13	Сведения об отнесении к специализированному жилищному фонду или к жилым помещениям наемного дома социального использования или наемного дома коммерческого использования	—
14	Сведения о включении помещения в единый государственный реестр объектов культурного наследия (памятников истории и культуры) народов Российской Федерации	
14.1	Регистрационный номер, вид и наименование объекта недвижимости в едином государственном реестре объектов культурного наследия (памятников истории и культуры) народов Российской Федерации либо регистрационный номер учетной карты объекта, представляющего собой историко-культурную ценность, вид и наименование выявленного объекта культурного наследия	—
14.2	Реквизиты решений Правительства Российской Федерации, органов охраны объектов культурного наследия о включении объекта недвижимости в единый государственный реестр объектов культурного наследия (памятников истории и культуры) народов Российской Федерации либо об отнесении объекта недвижимости к выявленным объектам культурного наследия, подлежащим государственной охране	—
14.3	Реквизиты документа, на основании которого установлены требования к сохранению, содержанию и использованию объектов культурного наследия (памятников истории и культуры) народов Российской Федерации, требования к обеспечению доступа к таким объектам либо выявленному объекту культурного наследия	—
Обозначение (номер) помещения, машино-места на плане здания, сооружения, плане этажа		1-8
Кадастровый номер		—
№ п/п	Наименование характеристики	Значение характеристики
1	2	3
1	Вид объекта недвижимости (помещение, машино-место)	Помещение
2	Ранее присвоенный государственный учетный номер помещения, машино-места (кадастровый, инвентарный или условный номер)	—

1	2	3
3	Кадастровый номер исходного объекта недвижимости (объектов недвижимости)	—
4	Номер, тип этажа (этажей), на котором (которых) расположено помещение, машино-место	7 Этаж
5	Адрес помещения, машино-места	Российская Федерация, Чувашская Республика-Чувашия, город Чебоксары г.о., Чебоксары г, Чебоксарский пр-кт, д. 47, корп 3, кв. 39
	Местоположение помещения, машино-места	—
	Дополнение местоположения помещения, машино-места	—
6	Площадь помещения, машино-места (Р), м <sup>2</sup>	60,8
7	Назначение помещения	жилое
8	Вид жилого помещения (квартира, комната (в квартире), если жилое помещение расположено в многоквартирном доме)	квартира
9	Вид (виды) разрешенного использования помещения	—
10	Наименование помещения	—
11	Кадастровый номер (при наличии) или обозначение на плане этажа (или поэтажном плане) квартиры, в которой расположена комната	—
12	Сведения об отнесении к общему имуществу в многоквартирном доме или к вспомогательным помещениям	—
13	Сведения об отнесении к специализированному жилищному фонду или к жилым помещениям наемного дома социального использования или наемного дома коммерческого использования	—
14	Сведения о включении помещения в единый государственный реестр объектов культурного наследия (памятников истории и культуры) народов Российской Федерации	
14.1	Регистрационный номер, вид и наименование объекта недвижимости в едином государственном реестре объектов культурного наследия (памятников истории и культуры) народов Российской Федерации либо регистрационный номер учетной карты объекта, представляющего собой историко-культурную ценность, вид и наименование выявленного объекта культурного наследия	—
14.2	Реквизиты решений Правительства Российской Федерации, органов охраны объектов культурного наследия о включении объекта недвижимости в единый государственный реестр объектов культурного наследия (памятников истории и культуры) народов Российской Федерации либо об отнесении объекта недвижимости к выявленным объектам культурного наследия, подлежащим государственной охране	—
14.3	Реквизиты документа, на основании которого установлены требования к сохранению, содержанию и использованию объектов культурного наследия (памятников истории и культуры) народов Российской Федерации, требования к обеспечению доступа к таким объектам либо выявленному объекту культурного наследия	—
Обозначение (номер) помещения, машино-места на плане здания, сооружения, плане этажа		1-9
Кадастровый номер		—
№ п/п	Наименование характеристики	Значение характеристики
1	2	3

1	2	3
1	Вид объекта недвижимости (помещение, машино-место)	Помещение
2	Ранее присвоенный государственный учетный номер помещения, машино-места (кадастровый, инвентарный или условный номер)	—
3	Кадастровый номер исходного объекта недвижимости (объектов недвижимости)	—
4	Номер, тип этажа (этажей), на котором (которых) расположено помещение, машино-место	7 Этаж
5	Адрес помещения, машино-места	Российская Федерация, Чувашская Республика-Чувашия, город Чебоксары г.о., Чебоксары г, Чебоксарский пр-кт, д. 47, корп 3, кв. 40
	Местоположение помещения, машино-места	—
	Дополнение местоположения помещения, машино-места	—
6	Площадь помещения, машино-места (P), м <sup>2</sup>	71,3
7	Назначение помещения	жилое
8	Вид жилого помещения (квартира, комната (в квартире), если жилое помещение расположено в многоквартирном доме)	квартира
9	Вид (виды) разрешенного использования помещения	—
10	Наименование помещения	—
11	Кадастровый номер (при наличии) или обозначение на плане этажа (или поэтажном плане) квартиры, в которой расположена комната	—
12	Сведения об отнесении к общему имуществу в многоквартирном доме или к вспомогательным помещениям	—
13	Сведения об отнесении к специализированному жилищному фонду или к жилым помещениям наемного дома социального использования или наемного дома коммерческого использования	—
14	Сведения о включении помещения в единый государственный реестр объектов культурного наследия (памятников истории и культуры) народов Российской Федерации	
14.1	Регистрационный номер, вид и наименование объекта недвижимости в едином государственном реестре объектов культурного наследия (памятников истории и культуры) народов Российской Федерации либо регистрационный номер учетной карты объекта, представляющего собой историко-культурную ценность, вид и наименование выявленного объекта культурного наследия	—
14.2	Реквизиты решений Правительства Российской Федерации, органов охраны объектов культурного наследия о включении объекта недвижимости в единый государственный реестр объектов культурного наследия (памятников истории и культуры) народов Российской Федерации либо об отнесении объекта недвижимости к выявленным объектам культурного наследия, подлежащим государственной охране	—



1	2	3
14.3	Реквизиты документа, на основании которого установлены требования к сохранению, содержанию и использованию объектов культурного наследия (памятников истории и культуры) народов Российской Федерации, требования к обеспечению доступа к таким объектам либо выявленному объекту культурного наследия	—
Обозначение (номер) помещения, машино-места на плане здания, сооружения, плане этажа <u>1-10</u>		
Кадастровый номер <u>—</u>		
№ п/п	Наименование характеристики	Значение характеристики
1	2	3
1	Вид объекта недвижимости (помещение, машино-место)	Помещение
2	Ранее присвоенный государственный учетный номер помещения, машино-места (кадастровый, инвентарный или условный номер)	—
3	Кадастровый номер исходного объекта недвижимости (объектов недвижимости)	—
4	Номер, тип этажа (этажей), на котором (которых) расположено помещение, машино-место	7 Этаж
5	Адрес помещения, машино-места	Российская Федерация, Чувашская Республика-Чувашия, город Чебоксары г.о., Чебоксары г, Чебоксарский пр-кт, д. 47, корп 3, кв. 41
	Местоположение помещения, машино-места	—
	Дополнение местоположения помещения, машино-места	—
6	Площадь помещения, машино-места (P), м <sup>2</sup>	77,7
7	Назначение помещения	жилое
8	Вид жилого помещения (квартира, комната (в квартире), если жилое помещение расположено в многоквартирном доме)	квартира
9	Вид (виды) разрешенного использования помещения	—
10	Наименование помещения	—
11	Кадастровый номер (при наличии) или обозначение на плане этажа (или поэтажном плане) квартиры, в которой расположена комната	—
12	Сведения об отнесении к общему имуществу в многоквартирном доме или к вспомогательным помещениям	—
13	Сведения об отнесении к специализированному жилищному фонду или к жилым помещениям наемного дома социального использования или наемного дома коммерческого использования	—
14	Сведения о включении помещения в единый государственный реестр объектов культурного наследия (памятников истории и культуры) народов Российской Федерации	—
14.1	Регистрационный номер, вид и наименование объекта недвижимости в едином государственном реестре объектов культурного наследия (памятников истории и культуры) народов Российской Федерации либо регистрационный номер учетной карты объекта, представляющего собой историко-культурную ценность, вид и наименование выявленного объекта культурного наследия	—

1	2	3
14.2	Реквизиты решений Правительства Российской Федерации, органов охраны объектов культурного наследия о включении объекта недвижимости в единый государственный реестр объектов культурного наследия (памятников истории и культуры) народов Российской Федерации либо об отнесении объекта недвижимости к выявленным объектам культурного наследия, подлежащим государственной охране	—
14.3	Реквизиты документа, на основании которого установлены требования к сохранению, содержанию и использованию объектов культурного наследия (памятников истории и культуры) народов Российской Федерации, требования к обеспечению доступа к таким объектам либо выявленному объекту культурного наследия	—

Обозначение (номер) помещения, машино-места на плане здания, сооружения, плане этажа 1-6

Кадастровый номер —

№ п/п	Наименование характеристики	Значение характеристики
1	2	3
1	Вид объекта недвижимости (помещение, машино-место)	Помещение
2	Ранее присвоенный государственный учетный номер помещения, машино-места (кадастровый, инвентарный или условный номер)	—
3	Кадастровый номер исходного объекта недвижимости (объектов недвижимости)	—
4	Номер, тип этажа (этажей), на котором (которых) расположено помещение, машино-место	7 Этаж
5	Адрес помещения, машино-места	Российская Федерация, Чувашская Республика-Чувашия, город Чебоксары г.о., Чебоксары г, Чебоксарский пр-кт, д. 47, корп 3, кв. 42
	Местоположение помещения, машино-места	—
	Дополнение местоположения помещения, машино-места	—
6	Площадь помещения, машино-места (Р), м <sup>2</sup>	43,3
7	Назначение помещения	жилое
8	Вид жилого помещения (квартира, комната (в квартире), если жилое помещение расположено в многоквартирном доме	квартира
9	Вид (виды) разрешенного использования помещения	—
10	Наименование помещения	—
11	Кадастровый номер (при наличии) или обозначение на плане этажа (или поэтажном плане) квартиры, в которой расположена комната	—
12	Сведения об отнесении к общему имуществу в многоквартирном доме или к вспомогательным помещениям	—
13	Сведения об отнесении к специализированному жилищному фонду или к жилым помещениям наемного дома социального использования или наемного дома коммерческого использования	—
14	Сведения о включении помещения в единый государственный реестр объектов культурного наследия (памятников истории и культуры) народов Российской Федерации	

1	2	3
14.1	Регистрационный номер, вид и наименование объекта недвижимости в едином государственном реестре объектов культурного наследия (памятников истории и культуры) народов Российской Федерации либо регистрационный номер учетной карты объекта, представляющего собой историко-культурную ценность, вид и наименование выявленного объекта культурного наследия	—
14.2	Реквизиты решений Правительства Российской Федерации, органов охраны объектов культурного наследия о включении объекта недвижимости в единый государственный реестр объектов культурного наследия (памятников истории и культуры) народов Российской Федерации либо об отнесении объекта недвижимости к выявленным объектам культурного наследия, подлежащим государственной охране	—
14.3	Реквизиты документа, на основании которого установлены требования к сохранению, содержанию и использованию объектов культурного наследия (памятников истории и культуры) народов Российской Федерации, требования к обеспечению доступа к таким объектам либо выявленному объекту культурного наследия	—
<b>Обозначение (номер) помещения, машино-места на плане здания, сооружения, плане этажа</b>		<b>1-10</b>
<b>Кадастровый номер</b> —		
№ п/п	Наименование характеристики	Значение характеристики
1	2	3
1	Вид объекта недвижимости (помещение, машино-место)	Помещение
2	Ранее присвоенный государственный учетный номер помещения, машино-места (кадастровый, инвентарный или условный номер)	—
3	Кадастровый номер исходного объекта недвижимости (объектов недвижимости)	—
4	Номер, тип этажа (этажей), на котором (которых) расположено помещение, машино-место	7 Этаж
5	Адрес помещения, машино-места	Российская Федерация, Чувашская Республика-Чувашия, город Чебоксары г.о., Чебоксары г, Чебоксарский пр-кт, д. 47, корп 3, кв. 43
	Местоположение помещения, машино-места	—
	Дополнение местоположения помещения, машино-места	—
6	Площадь помещения, машино-места (P), м <sup>2</sup>	80,9
7	Назначение помещения	жилое
8	Вид жилого помещения (квартира, комната (в квартире), если жилое помещение расположено в многоквартирном доме)	квартира
9	Вид (виды) разрешенного использования помещения	—
10	Наименование помещения	—
11	Кадастровый номер (при наличии) или обозначение на плане этажа (или поэтажном плане) квартиры, в которой расположена комната	—
12	Сведения об отнесении к общему имуществу в многоквартирном доме или к вспомогательным помещениям	—

1	2	3
13	Сведения об отнесении к специализированному жилищному фонду или к жилым помещениям наемного дома социального использования или наемного дома коммерческого использования	—
14	Сведения о включении помещения в единый государственный реестр объектов культурного наследия (памятников истории и культуры) народов Российской Федерации	
14.1	Регистрационный номер, вид и наименование объекта недвижимости в едином государственном реестре объектов культурного наследия (памятников истории и культуры) народов Российской Федерации либо регистрационный номер учетной карты объекта, представляющего собой историко-культурную ценность, вид и наименование выявленного объекта культурного наследия	—
14.2	Реквизиты решений Правительства Российской Федерации, органов охраны объектов культурного наследия о включении объекта недвижимости в единый государственный реестр объектов культурного наследия (памятников истории и культуры) народов Российской Федерации либо об отнесении объекта недвижимости к выявленным объектам культурного наследия, подлежащим государственной охране	—
14.3	Реквизиты документа, на основании которого установлены требования к сохранению, содержанию и использованию объектов культурного наследия (памятников истории и культуры) народов Российской Федерации, требования к обеспечению доступа к таким объектам либо выявленному объекту культурного наследия	—

Обозначение (номер) помещения, машино-места на плане здания, сооружения, плане этажа 1-7

Кадастровый номер —

№ п/п	Наименование характеристики	Значение характеристики
1	2	3
1	Вид объекта недвижимости (помещение, машино-место)	Помещение
2	Ранее присвоенный государственный учетный номер помещения, машино-места (кадастровый, инвентарный или условный номер)	—
3	Кадастровый номер исходного объекта недвижимости (объектов недвижимости)	—
4	Номер, тип этажа (этажей), на котором (которых) расположено помещение, машино-место	7 Этаж
5	Адрес помещения, машино-места	Российская Федерация, Чувашская Республика-Чувашия, город Чебоксары г.о., Чебоксары г, Чебоксарский пр-кт, д. 47, корп 3, кв. 44
	Местоположение помещения, машино-места	—
	Дополнение местоположения помещения, машино-места	—
6	Площадь помещения, машино-места (P), м <sup>2</sup>	73,0
7	Назначение помещения	жилое
8	Вид жилого помещения (квартира, комната (в квартире), если жилое помещение расположено в многоквартирном доме)	квартира
9	Вид (виды) разрешенного использования помещения	—
10	Наименование помещения	—

1	2	3
11	Кадастровый номер (при наличии) или обозначение на плане этажа (или поэтажном плане) квартиры, в которой расположена комната	—
12	Сведения об отнесении к общему имуществу в многоквартирном доме или к вспомогательным помещениям	—
13	Сведения об отнесении к специализированному жилищному фонду или к жилым помещениям наемного дома социального использования или наемного дома коммерческого использования	—
14	Сведения о включении помещения в единый государственный реестр объектов культурного наследия (памятников истории и культуры) народов Российской Федерации	
14.1	Регистрационный номер, вид и наименование объекта недвижимости в едином государственном реестре объектов культурного наследия (памятников истории и культуры) народов Российской Федерации либо регистрационный номер учетной карты объекта, представляющего собой историко-культурную ценность, вид и наименование выявленного объекта культурного наследия	—
14.2	Реквизиты решений Правительства Российской Федерации, органов охраны объектов культурного наследия о включении объекта недвижимости в единый государственный реестр объектов культурного наследия (памятников истории и культуры) народов Российской Федерации либо об отнесении объекта недвижимости к выявленным объектам культурного наследия, подлежащим государственной охране	—
14.3	Реквизиты документа, на основании которого установлены требования к сохранению, содержанию и использованию объектов культурного наследия (памятников истории и культуры) народов Российской Федерации, требования к обеспечению доступа к таким объектам либо выявленному объекту культурного наследия	—

Обозначение (номер) помещения, машино-места на плане здания, сооружения, плане этажа \_\_\_\_\_ 1-11

Кадастровый номер \_\_\_\_\_

№ п/п	Наименование характеристики	Значение характеристики
1	2	3
1	Вид объекта недвижимости (помещение, машино-место)	Помещение
2	Ранее присвоенный государственный учетный номер помещения, машино-места (кадастровый, инвентарный или условный номер)	—
3	Кадастровый номер исходного объекта недвижимости (объектов недвижимости)	—
4	Номер, тип этажа (этажей), на котором (которых) расположено помещение, машино-место	7 Этаж
5	Адрес помещения, машино-места	Российская Федерация, Чувашская Республика-Чувашия, город Чебоксары г.о., Чебоксары г, Чебоксарский пр-кт, д. 47, корп 3, кв. 45
	Местоположение помещения, машино-места	—
	Дополнение местоположения помещения, машино-места	—
6	Площадь помещения, машино-места (Р), м <sup>2</sup>	85,2
7	Назначение помещения	жилое

1	2	3
8	Вид жилого помещения (квартира, комната (в квартире), если жилое помещение расположено в многоквартирном доме	квартира
9	Вид (виды) разрешенного использования помещения	—
10	Наименование помещения	—
11	Кадастровый номер (при наличии) или обозначение на плане этажа (или поэтажном плане) квартиры, в которой расположена комната	—
12	Сведения об отнесении к общему имуществу в многоквартирном доме или к вспомогательным помещениям	—
13	Сведения об отнесении к специализированному жилищному фонду или к жилым помещениям наемного дома социального использования или наемного дома коммерческого использования	—
14	Сведения о включении помещения в единый государственный реестр объектов культурного наследия (памятников истории и культуры) народов Российской Федерации	
14.1	Регистрационный номер, вид и наименование объекта недвижимости в едином государственном реестре объектов культурного наследия (памятников истории и культуры) народов Российской Федерации либо регистрационный номер учетной карты объекта, представляющего собой историко-культурную ценность, вид и наименование выявленного объекта культурного наследия	—
14.2	Реквизиты решений Правительства Российской Федерации, органов охраны объектов культурного наследия о включении объекта недвижимости в единый государственный реестр объектов культурного наследия (памятников истории и культуры) народов Российской Федерации либо об отнесении объекта недвижимости к выявленным объектам культурного наследия, подлежащим государственной охране	—
14.3	Реквизиты документа, на основании которого установлены требования к сохранению, содержанию и использованию объектов культурного наследия (памятников истории и культуры) народов Российской Федерации, требования к обеспечению доступа к таким объектам либо выявленному объекту культурного наследия	—
Обозначение (номер) помещения, машино-места на плане здания, сооружения, плане этажа <u>1-9</u>		
Кадастровый номер <u>—</u>		
№ п/п	Наименование характеристики	Значение характеристики
1	2	3
1	Вид объекта недвижимости (помещение, машино-место)	Помещение
2	Ранее присвоенный государственный учетный номер помещения, машино-места (кадастровый, инвентарный или условный номер)	—
3	Кадастровый номер исходного объекта недвижимости (объектов недвижимости)	—
4	Номер, тип этажа (этажей), на котором (которых) расположено помещение, машино-место	8 Этаж
5	Адрес помещения, машино-места	Российская Федерация, Чувашская Республика-Чувашия, город Чебоксары г.о., Чебоксары г, Чебоксарский пр-кт, д. 47, корп 3, кв. 46

1	2	3
	Местоположение помещения, машино-места	—
	Дополнение местоположения помещения, машино-места	—
6	Площадь помещения, машино-места (P), м <sup>2</sup>	60,8
7	Назначение помещения	жилое
8	Вид жилого помещения (квартира, комната (в квартире), если жилое помещение расположено в многоквартирном доме)	квартира
9	Вид (виды) разрешенного использования помещения	—
10	Наименование помещения	—
11	Кадастровый номер (при наличии) или обозначение на плане этажа (или поэтажном плане) квартиры, в которой расположена комната	—
12	Сведения об отнесении к общему имуществу в многоквартирном доме или к вспомогательным помещениям	—
13	Сведения об отнесении к специализированному жилищному фонду или к жилым помещениям наемного дома социального использования или наемного дома коммерческого использования	—
14	Сведения о включении помещения в единый государственный реестр объектов культурного наследия (памятников истории и культуры) народов Российской Федерации	
14.1	Регистрационный номер, вид и наименование объекта недвижимости в едином государственном реестре объектов культурного наследия (памятников истории и культуры) народов Российской Федерации либо регистрационный номер учетной карты объекта, представляющего собой историко-культурную ценность, вид и наименование выявленного объекта культурного наследия	—
14.2	Реквизиты решений Правительства Российской Федерации, органов охраны объектов культурного наследия о включении объекта недвижимости в единый государственный реестр объектов культурного наследия (памятников истории и культуры) народов Российской Федерации либо об отнесении объекта недвижимости к выявленным объектам культурного наследия, подлежащим государственной охране	—
14.3	Реквизиты документа, на основании которого установлены требования к сохранению, содержанию и использованию объектов культурного наследия (памятников истории и культуры) народов Российской Федерации, требования к обеспечению доступа к таким объектам либо выявленному объекту культурного наследия	—
Обозначение (номер) помещения, машино-места на плане здания, сооружения, плане этажа		1-8
Кадастровый номер		—
№ п/п	Наименование характеристики	Значение характеристики
1	2	3
1	Вид объекта недвижимости (помещение, машино-место)	Помещение
2	Ранее присвоенный государственный учетный номер помещения, машино-места (кадастровый, инвентарный или условный номер)	—

1	2	3
3	Кадастровый номер исходного объекта недвижимости (объектов недвижимости)	—
4	Номер, тип этажа (этажей), на котором (которых) расположено помещение, машино-место	8 Этаж
5	Адрес помещения, машино-места	Российская Федерация, Чувашская Республика-Чувашия, город Чебоксары г.о., Чебоксары г, Чебоксарский пр-кт, д. 47, корп 3, кв. 47
	Местоположение помещения, машино-места	—
	Дополнение местоположения помещения, машино-места	—
6	Площадь помещения, машино-места (Р), м <sup>2</sup>	71,3
7	Назначение помещения	жилое
8	Вид жилого помещения (квартира, комната (в квартире), если жилое помещение расположено в многоквартирном доме)	квартира
9	Вид (виды) разрешенного использования помещения	—
10	Наименование помещения	—
11	Кадастровый номер (при наличии) или обозначение на плане этажа (или поэтажном плане) квартиры, в которой расположена комната	—
12	Сведения об отнесении к общему имуществу в многоквартирном доме или к вспомогательным помещениям	—
13	Сведения об отнесении к специализированному жилищному фонду или к жилым помещениям наемного дома социального использования или наемного дома коммерческого использования	—
14	Сведения о включении помещения в единый государственный реестр объектов культурного наследия (памятников истории и культуры) народов Российской Федерации	
14.1	Регистрационный номер, вид и наименование объекта недвижимости в едином государственном реестре объектов культурного наследия (памятников истории и культуры) народов Российской Федерации либо регистрационный номер учетной карты объекта, представляющего собой историко-культурную ценность, вид и наименование выявленного объекта культурного наследия	—
14.2	Реквизиты решений Правительства Российской Федерации, органов охраны объектов культурного наследия о включении объекта недвижимости в единый государственный реестр объектов культурного наследия (памятников истории и культуры) народов Российской Федерации либо об отнесении объекта недвижимости к выявленным объектам культурного наследия, подлежащим государственной охране	—
14.3	Реквизиты документа, на основании которого установлены требования к сохранению, содержанию и использованию объектов культурного наследия (памятников истории и культуры) народов Российской Федерации, требования к обеспечению доступа к таким объектам либо выявленному объекту культурного наследия	—
Обозначение (номер) помещения, машино-места на плане здания, сооружения, плане этажа		1-10
Кадастровый номер		—
№ п/п	Наименование характеристики	Значение характеристики
1	2	3



1	2	3
1	Вид объекта недвижимости (помещение, машино-место)	Помещение
2	Ранее присвоенный государственный учетный номер помещения, машино-места (кадастровый, инвентарный или условный номер)	—
3	Кадастровый номер исходного объекта недвижимости (объектов недвижимости)	—
4	Номер, тип этажа (этажей), на котором (которых) расположено помещение, машино-место	8 Этаж
5	Адрес помещения, машино-места	Российская Федерация, Чувашская Республика-Чувашия, город Чебоксары г.о., Чебоксары г, Чебоксарский пр-кт, д. 47, корп 3, кв. 48
	Местоположение помещения, машино-места	—
	Дополнение местоположения помещения, машино-места	—
6	Площадь помещения, машино-места (P), м <sup>2</sup>	77,9
7	Назначение помещения	жилое
8	Вид жилого помещения (квартира, комната (в квартире), если жилое помещение расположено в многоквартирном доме)	квартира
9	Вид (виды) разрешенного использования помещения	—
10	Наименование помещения	—
11	Кадастровый номер (при наличии) или обозначение на плане этажа (или поэтажном плане) квартиры, в которой расположена комната	—
12	Сведения об отнесении к общему имуществу в многоквартирном доме или к вспомогательным помещениям	—
13	Сведения об отнесении к специализированному жилищному фонду или к жилым помещениям наемного дома социального использования или наемного дома коммерческого использования	—
14	Сведения о включении помещения в единый государственный реестр объектов культурного наследия (памятников истории и культуры) народов Российской Федерации	
14.1	Регистрационный номер, вид и наименование объекта недвижимости в едином государственном реестре объектов культурного наследия (памятников истории и культуры) народов Российской Федерации либо регистрационный номер учетной карты объекта, представляющего собой историко-культурную ценность, вид и наименование выявленного объекта культурного наследия	—
14.2	Реквизиты решений Правительства Российской Федерации, органов охраны объектов культурного наследия о включении объекта недвижимости в единый государственный реестр объектов культурного наследия (памятников истории и культуры) народов Российской Федерации либо об отнесении объекта недвижимости к выявленным объектам культурного наследия, подлежащим государственной охране	—

1	2	3
14.3	Реквизиты документа, на основании которого установлены требования к сохранению, содержанию и использованию объектов культурного наследия (памятников истории и культуры) народов Российской Федерации, требования к обеспечению доступа к таким объектам либо выявленному объекту культурного наследия	—
Обозначение (номер) помещения, машино-места на плане здания, сооружения, плане этажа <u>1-6</u>		
Кадастровый номер <u>—</u>		
№ п/п	Наименование характеристики	Значение характеристики
1	2	3
1	Вид объекта недвижимости (помещение, машино-место)	Помещение
2	Ранее присвоенный государственный учетный номер помещения, машино-места (кадастровый, инвентарный или условный номер)	—
3	Кадастровый номер исходного объекта недвижимости (объектов недвижимости)	—
4	Номер, тип этажа (этажей), на котором (которых) расположено помещение, машино-место	8 Этаж
5	Адрес помещения, машино-места	Российская Федерация, Чувашская Республика-Чувашия, город Чебоксары г.о., Чебоксары г, Чебоксарский пр-кт, д. 47, корп 3, кв. 49
	Местоположение помещения, машино-места	—
	Дополнение местоположения помещения, машино-места	—
6	Площадь помещения, машино-места (P), м <sup>2</sup>	43,4
7	Назначение помещения	жилое
8	Вид жилого помещения (квартира, комната (в квартире), если жилое помещение расположено в многоквартирном доме)	квартира
9	Вид (виды) разрешенного использования помещения	—
10	Наименование помещения	—
11	Кадастровый номер (при наличии) или обозначение на плане этажа (или поэтажном плане) квартиры, в которой расположена комната	—
12	Сведения об отнесении к общему имуществу в многоквартирном доме или к вспомогательным помещениям	—
13	Сведения об отнесении к специализированному жилищному фонду или к жилым помещениям наемного дома социального использования или наемного дома коммерческого использования	—
14	Сведения о включении помещения в единый государственный реестр объектов культурного наследия (памятников истории и культуры) народов Российской Федерации	—
14.1	Регистрационный номер, вид и наименование объекта недвижимости в едином государственном реестре объектов культурного наследия (памятников истории и культуры) народов Российской Федерации либо регистрационный номер учетной карты объекта, представляющего собой историко-культурную ценность, вид и наименование выявленного объекта культурного наследия	—

1	2	3
14.2	Реквизиты решений Правительства Российской Федерации, органов охраны объектов культурного наследия о включении объекта недвижимости в единый государственный реестр объектов культурного наследия (памятников истории и культуры) народов Российской Федерации либо об отнесении объекта недвижимости к выявленным объектам культурного наследия, подлежащим государственной охране	—
14.3	Реквизиты документа, на основании которого установлены требования к сохранению, содержанию и использованию объектов культурного наследия (памятников истории и культуры) народов Российской Федерации, требования к обеспечению доступа к таким объектам либо выявленному объекту культурного наследия	—

Обозначение (номер) помещения, машино-места на плане здания, сооружения, плане этажа 1-10

Кадастровый номер —

№ п/п	Наименование характеристики	Значение характеристики
1	2	3
1	Вид объекта недвижимости (помещение, машино-место)	Помещение
2	Ранее присвоенный государственный учетный номер помещения, машино-места (кадастровый, инвентарный или условный номер)	—
3	Кадастровый номер исходного объекта недвижимости (объектов недвижимости)	—
4	Номер, тип этажа (этажей), на котором (которых) расположено помещение, машино-место	8 Этаж
5	Адрес помещения, машино-места	Российская Федерация, Чувашская Республика-Чувашия, город Чебоксары г.о., Чебоксары г, Чебоксарский пр-кт, д. 47, корп 3, кв. 50
	Местоположение помещения, машино-места	—
	Дополнение местоположения помещения, машино-места	—
6	Площадь помещения, машино-места (Р), м <sup>2</sup>	80,5
7	Назначение помещения	жилое
8	Вид жилого помещения (квартира, комната (в квартире), если жилое помещение расположено в многоквартирном доме)	квартира
9	Вид (виды) разрешенного использования помещения	—
10	Наименование помещения	—
11	Кадастровый номер (при наличии) или обозначение на плане этажа (или поэтажном плане) квартиры, в которой расположена комната	—
12	Сведения об отнесении к общему имуществу в многоквартирном доме или к вспомогательным помещениям	—
13	Сведения об отнесении к специализированному жилищному фонду или к жилым помещениям наемного дома социального использования или наемного дома коммерческого использования	—
14	Сведения о включении помещения в единый государственный реестр объектов культурного наследия (памятников истории и культуры) народов Российской Федерации	

1	2	3
14.1	Регистрационный номер, вид и наименование объекта недвижимости в едином государственном реестре объектов культурного наследия (памятников истории и культуры) народов Российской Федерации либо регистрационный номер учетной карты объекта, представляющего собой историко-культурную ценность, вид и наименование выявленного объекта культурного наследия	—
14.2	Реквизиты решений Правительства Российской Федерации, органов охраны объектов культурного наследия о включении объекта недвижимости в единый государственный реестр объектов культурного наследия (памятников истории и культуры) народов Российской Федерации либо об отнесении объекта недвижимости к выявленным объектам культурного наследия, подлежащим государственной охране	—
14.3	Реквизиты документа, на основании которого установлены требования к сохранению, содержанию и использованию объектов культурного наследия (памятников истории и культуры) народов Российской Федерации, требования к обеспечению доступа к таким объектам либо выявленному объекту культурного наследия	—
<b>Обозначение (номер) помещения, машино-места на плане здания, сооружения, плане этажа</b>		<b>1-8</b>
<b>Кадастровый номер</b> —		
№ п/п	Наименование характеристики	Значение характеристики
1	2	3
1	Вид объекта недвижимости (помещение, машино-место)	Помещение
2	Ранее присвоенный государственный учетный номер помещения, машино-места (кадастровый, инвентарный или условный номер)	—
3	Кадастровый номер исходного объекта недвижимости (объектов недвижимости)	—
4	Номер, тип этажа (этажей), на котором (которых) расположено помещение, машино-место	8 Этаж
5	Адрес помещения, машино-места	Российская Федерация, Чувашская Республика-Чувашия, город Чебоксары г.о., Чебоксары г, Чебоксарский пр-кт, д. 47, корп 3, кв. 51
	Местоположение помещения, машино-места	—
	Дополнение местоположения помещения, машино-места	—
6	Площадь помещения, машино-места (Р), м <sup>2</sup>	73,4
7	Назначение помещения	жилое
8	Вид жилого помещения (квартира, комната (в квартире), если жилое помещение расположено в многоквартирном доме)	квартира
9	Вид (виды) разрешенного использования помещения	—
10	Наименование помещения	—
11	Кадастровый номер (при наличии) или обозначение на плане этажа (или поэтажном плане) квартиры, в которой расположена комната	—
12	Сведения об отнесении к общему имуществу в многоквартирном доме или к вспомогательным помещениям	—

1	2	3
13	Сведения об отнесении к специализированному жилищному фонду или к жилым помещениям наемного дома социального использования или наемного дома коммерческого использования	—
14	Сведения о включении помещения в единый государственный реестр объектов культурного наследия (памятников истории и культуры) народов Российской Федерации	
14.1	Регистрационный номер, вид и наименование объекта недвижимости в едином государственном реестре объектов культурного наследия (памятников истории и культуры) народов Российской Федерации либо регистрационный номер учетной карты объекта, представляющего собой историко-культурную ценность, вид и наименование выявленного объекта культурного наследия	—
14.2	Реквизиты решений Правительства Российской Федерации, органов охраны объектов культурного наследия о включении объекта недвижимости в единый государственный реестр объектов культурного наследия (памятников истории и культуры) народов Российской Федерации либо об отнесении объекта недвижимости к выявленным объектам культурного наследия, подлежащим государственной охране	—
14.3	Реквизиты документа, на основании которого установлены требования к сохранению, содержанию и использованию объектов культурного наследия (памятников истории и культуры) народов Российской Федерации, требования к обеспечению доступа к таким объектам либо выявленному объекту культурного наследия	—

Обозначение (номер) помещения, машино-места на плане здания, сооружения, плане этажа 1-11

Кадастровый номер —

№ п/п	Наименование характеристики	Значение характеристики
1	2	3
1	Вид объекта недвижимости (помещение, машино-место)	Помещение
2	Ранее присвоенный государственный учетный номер помещения, машино-места (кадастровый, инвентарный или условный номер)	—
3	Кадастровый номер исходного объекта недвижимости (объектов недвижимости)	—
4	Номер, тип этажа (этажей), на котором (которых) расположено помещение, машино-место	8 Этаж
5	Адрес помещения, машино-места	Российская Федерация, Чувашская Республика-Чувашия, город Чебоксары г.о., Чебоксары г, Чебоксарский пр-кт, д. 47, корп 3, кв. 52
	Местоположение помещения, машино-места	—
	Дополнение местоположения помещения, машино-места	—
6	Площадь помещения, машино-места (P), м <sup>2</sup>	85,7
7	Назначение помещения	жилое
8	Вид жилого помещения (квартира, комната (в квартире), если жилое помещение расположено в многоквартирном доме)	квартира
9	Вид (виды) разрешенного использования помещения	—
10	Наименование помещения	—

1	2	3
11	Кадастровый номер (при наличии) или обозначение на плане этажа (или поэтажном плане) квартиры, в которой расположена комната	—
12	Сведения об отнесении к общему имуществу в многоквартирном доме или к вспомогательным помещениям	—
13	Сведения об отнесении к специализированному жилищному фонду или к жилым помещениям наемного дома социального использования или наемного дома коммерческого использования	—
14	Сведения о включении помещения в единый государственный реестр объектов культурного наследия (памятников истории и культуры) народов Российской Федерации	
14.1	Регистрационный номер, вид и наименование объекта недвижимости в едином государственном реестре объектов культурного наследия (памятников истории и культуры) народов Российской Федерации либо регистрационный номер учетной карты объекта, представляющего собой историко-культурную ценность, вид и наименование выявленного объекта культурного наследия	—
14.2	Реквизиты решений Правительства Российской Федерации, органов охраны объектов культурного наследия о включении объекта недвижимости в единый государственный реестр объектов культурного наследия (памятников истории и культуры) народов Российской Федерации либо об отнесении объекта недвижимости к выявленным объектам культурного наследия, подлежащим государственной охране	—
14.3	Реквизиты документа, на основании которого установлены требования к сохранению, содержанию и использованию объектов культурного наследия (памятников истории и культуры) народов Российской Федерации, требования к обеспечению доступа к таким объектам либо выявленному объекту культурного наследия	—

Обозначение (номер) помещения, машино-места на плане здания, сооружения, плане этажа \_\_\_\_\_ 1-8

Кадастровый номер \_\_\_\_\_

№ п/п	Наименование характеристики	Значение характеристики
1	2	3
1	Вид объекта недвижимости (помещение, машино-место)	Помещение
2	Ранее присвоенный государственный учетный номер помещения, машино-места (кадастровый, инвентарный или условный номер)	—
3	Кадастровый номер исходного объекта недвижимости (объектов недвижимости)	—
4	Номер, тип этажа (этажей), на котором (которых) расположено помещение, машино-место	9 Этаж
5	Адрес помещения, машино-места	Российская Федерация, Чувашская Республика-Чувашия, город Чебоксары г.о., Чебоксары г, Чебоксарский пр-кт, д. 47, корп 3, кв. 53
	Местоположение помещения, машино-места	—
	Дополнение местоположения помещения, машино-места	—
6	Площадь помещения, машино-места (Р), м <sup>2</sup>	60,5
7	Назначение помещения	жилое

1	2	3
8	Вид жилого помещения (квартира, комната (в квартире), если жилое помещение расположено в многоквартирном доме	квартира
9	Вид (виды) разрешенного использования помещения	—
10	Наименование помещения	—
11	Кадастровый номер (при наличии) или обозначение на плане этажа (или поэтажном плане) квартиры, в которой расположена комната	—
12	Сведения об отнесении к общему имуществу в многоквартирном доме или к вспомогательным помещениям	—
13	Сведения об отнесении к специализированному жилищному фонду или к жилым помещениям наемного дома социального использования или наемного дома коммерческого использования	—
14	Сведения о включении помещения в единый государственный реестр объектов культурного наследия (памятников истории и культуры) народов Российской Федерации	
14.1	Регистрационный номер, вид и наименование объекта недвижимости в едином государственном реестре объектов культурного наследия (памятников истории и культуры) народов Российской Федерации либо регистрационный номер учетной карты объекта, представляющего собой историко-культурную ценность, вид и наименование выявленного объекта культурного наследия	—
14.2	Реквизиты решений Правительства Российской Федерации, органов охраны объектов культурного наследия о включении объекта недвижимости в единый государственный реестр объектов культурного наследия (памятников истории и культуры) народов Российской Федерации либо об отнесении объекта недвижимости к выявленным объектам культурного наследия, подлежащим государственной охране	—
14.3	Реквизиты документа, на основании которого установлены требования к сохранению, содержанию и использованию объектов культурного наследия (памятников истории и культуры) народов Российской Федерации, требования к обеспечению доступа к таким объектам либо выявленному объекту культурного наследия	—
Обозначение (номер) помещения, машино-места на плане здания, сооружения, плане этажа <u>1-9</u>		
Кадастровый номер <u>—</u>		
№ п/п	Наименование характеристики	Значение характеристики
1	2	3
1	Вид объекта недвижимости (помещение, машино-место)	Помещение
2	Ранее присвоенный государственный учетный номер помещения, машино-места (кадастровый, инвентарный или условный номер)	—
3	Кадастровый номер исходного объекта недвижимости (объектов недвижимости)	—
4	Номер, тип этажа (этажей), на котором (которых) расположено помещение, машино-место	9 Этаж
5	Адрес помещения, машино-места	Российская Федерация, Чувашская Республика-Чувашия, город Чебоксары г.о., Чебоксары г, Чебоксарский пр-кт, д. 47, корп 3, кв. 54

1	2	3
	Местоположение помещения, машино-места	—
	Дополнение местоположения помещения, машино-места	—
6	Площадь помещения, машино-места (P), м <sup>2</sup>	71,2
7	Назначение помещения	жилое
8	Вид жилого помещения (квартира, комната (в квартире), если жилое помещение расположено в многоквартирном доме)	квартира
9	Вид (виды) разрешенного использования помещения	—
10	Наименование помещения	—
11	Кадастровый номер (при наличии) или обозначение на плане этажа (или поэтажном плане) квартиры, в которой расположена комната	—
12	Сведения об отнесении к общему имуществу в многоквартирном доме или к вспомогательным помещениям	—
13	Сведения об отнесении к специализированному жилищному фонду или к жилым помещениям наемного дома социального использования или наемного дома коммерческого использования	—
14	Сведения о включении помещения в единый государственный реестр объектов культурного наследия (памятников истории и культуры) народов Российской Федерации	
14.1	Регистрационный номер, вид и наименование объекта недвижимости в едином государственном реестре объектов культурного наследия (памятников истории и культуры) народов Российской Федерации либо регистрационный номер учетной карты объекта, представляющего собой историко-культурную ценность, вид и наименование выявленного объекта культурного наследия	—
14.2	Реквизиты решений Правительства Российской Федерации, органов охраны объектов культурного наследия о включении объекта недвижимости в единый государственный реестр объектов культурного наследия (памятников истории и культуры) народов Российской Федерации либо об отнесении объекта недвижимости к выявленным объектам культурного наследия, подлежащим государственной охране	—
14.3	Реквизиты документа, на основании которого установлены требования к сохранению, содержанию и использованию объектов культурного наследия (памятников истории и культуры) народов Российской Федерации, требования к обеспечению доступа к таким объектам либо выявленному объекту культурного наследия	—
Обозначение (номер) помещения, машино-места на плане здания, сооружения, плане этажа		1-10
Кадастровый номер		—
№ п/п	Наименование характеристики	Значение характеристики
1	2	3
1	Вид объекта недвижимости (помещение, машино-место)	Помещение
2	Ранее присвоенный государственный учетный номер помещения, машино-места (кадастровый, инвентарный или условный номер)	—



1	2	3
3	Кадастровый номер исходного объекта недвижимости (объектов недвижимости)	—
4	Номер, тип этажа (этажей), на котором (которых) расположено помещение, машино-место	9 Этаж
5	Адрес помещения, машино-места	Российская Федерация, Чувашская Республика-Чувашия, город Чебоксары г.о., Чебоксары г, Чебоксарский пр-кт, д. 47, корп 3, кв. 55
	Местоположение помещения, машино-места	—
	Дополнение местоположения помещения, машино-места	—
6	Площадь помещения, машино-места (Р), м <sup>2</sup>	77,7
7	Назначение помещения	жилое
8	Вид жилого помещения (квартира, комната (в квартире), если жилое помещение расположено в многоквартирном доме)	квартира
9	Вид (виды) разрешенного использования помещения	—
10	Наименование помещения	—
11	Кадастровый номер (при наличии) или обозначение на плане этажа (или поэтажном плане) квартиры, в которой расположена комната	—
12	Сведения об отнесении к общему имуществу в многоквартирном доме или к вспомогательным помещениям	—
13	Сведения об отнесении к специализированному жилищному фонду или к жилым помещениям наемного дома социального использования или наемного дома коммерческого использования	—
14	Сведения о включении помещения в единый государственный реестр объектов культурного наследия (памятников истории и культуры) народов Российской Федерации	
14.1	Регистрационный номер, вид и наименование объекта недвижимости в едином государственном реестре объектов культурного наследия (памятников истории и культуры) народов Российской Федерации либо регистрационный номер учетной карты объекта, представляющего собой историко-культурную ценность, вид и наименование выявленного объекта культурного наследия	—
14.2	Реквизиты решений Правительства Российской Федерации, органов охраны объектов культурного наследия о включении объекта недвижимости в единый государственный реестр объектов культурного наследия (памятников истории и культуры) народов Российской Федерации либо об отнесении объекта недвижимости к выявленным объектам культурного наследия, подлежащим государственной охране	—
14.3	Реквизиты документа, на основании которого установлены требования к сохранению, содержанию и использованию объектов культурного наследия (памятников истории и культуры) народов Российской Федерации, требования к обеспечению доступа к таким объектам либо выявленному объекту культурного наследия	—
Обозначение (номер) помещения, машино-места на плане здания, сооружения, плане этажа		1-6
Кадастровый номер		—
№ п/п	Наименование характеристики	Значение характеристики
1	2	3

1	2	3
1	Вид объекта недвижимости (помещение, машино-место)	Помещение
2	Ранее присвоенный государственный учетный номер помещения, машино-места (кадастровый, инвентарный или условный номер)	—
3	Кадастровый номер исходного объекта недвижимости (объектов недвижимости)	—
4	Номер, тип этажа (этажей), на котором (которых) расположено помещение, машино-место	9 Этаж
5	Адрес помещения, машино-места	Российская Федерация, Чувашская Республика-Чувашия, город Чебоксары г.о., Чебоксары г, Чебоксарский пр-кт, д. 47, корп 3, кв. 56
	Местоположение помещения, машино-места	—
	Дополнение местоположения помещения, машино-места	—
6	Площадь помещения, машино-места (P), м <sup>2</sup>	43,5
7	Назначение помещения	жилое
8	Вид жилого помещения (квартира, комната (в квартире), если жилое помещение расположено в многоквартирном доме)	квартира
9	Вид (виды) разрешенного использования помещения	—
10	Наименование помещения	—
11	Кадастровый номер (при наличии) или обозначение на плане этажа (или поэтажном плане) квартиры, в которой расположена комната	—
12	Сведения об отнесении к общему имуществу в многоквартирном доме или к вспомогательным помещениям	—
13	Сведения об отнесении к специализированному жилищному фонду или к жилым помещениям наемного дома социального использования или наемного дома коммерческого использования	—
14	Сведения о включении помещения в единый государственный реестр объектов культурного наследия (памятников истории и культуры) народов Российской Федерации	
14.1	Регистрационный номер, вид и наименование объекта недвижимости в едином государственном реестре объектов культурного наследия (памятников истории и культуры) народов Российской Федерации либо регистрационный номер учетной карты объекта, представляющего собой историко-культурную ценность, вид и наименование выявленного объекта культурного наследия	—
14.2	Реквизиты решений Правительства Российской Федерации, органов охраны объектов культурного наследия о включении объекта недвижимости в единый государственный реестр объектов культурного наследия (памятников истории и культуры) народов Российской Федерации либо об отнесении объекта недвижимости к выявленным объектам культурного наследия, подлежащим государственной охране	—

1	2	3
14.3	Реквизиты документа, на основании которого установлены требования к сохранению, содержанию и использованию объектов культурного наследия (памятников истории и культуры) народов Российской Федерации, требования к обеспечению доступа к таким объектам либо выявленному объекту культурного наследия	—
Обозначение (номер) помещения, машино-места на плане здания, сооружения, плане этажа <u>1-10</u>		
Кадастровый номер <u>—</u>		
№ п/п	Наименование характеристики	Значение характеристики
1	2	3
1	Вид объекта недвижимости (помещение, машино-место)	Помещение
2	Ранее присвоенный государственный учетный номер помещения, машино-места (кадастровый, инвентарный или условный номер)	—
3	Кадастровый номер исходного объекта недвижимости (объектов недвижимости)	—
4	Номер, тип этажа (этажей), на котором (которых) расположено помещение, машино-место	9 Этаж
5	Адрес помещения, машино-места	Российская Федерация, Чувашская Республика-Чувашия, город Чебоксары г.о., Чебоксары г, Чебоксарский пр-кт, д. 47, корп 3, кв. 57
	Местоположение помещения, машино-места	—
	Дополнение местоположения помещения, машино-места	—
6	Площадь помещения, машино-места (P), м <sup>2</sup>	80,8
7	Назначение помещения	жилое
8	Вид жилого помещения (квартира, комната (в квартире), если жилое помещение расположено в многоквартирном доме)	квартира
9	Вид (виды) разрешенного использования помещения	—
10	Наименование помещения	—
11	Кадастровый номер (при наличии) или обозначение на плане этажа (или поэтажном плане) квартиры, в которой расположена комната	—
12	Сведения об отнесении к общему имуществу в многоквартирном доме или к вспомогательным помещениям	—
13	Сведения об отнесении к специализированному жилищному фонду или к жилым помещениям наемного дома социального использования или наемного дома коммерческого использования	—
14	Сведения о включении помещения в единый государственный реестр объектов культурного наследия (памятников истории и культуры) народов Российской Федерации	—
14.1	Регистрационный номер, вид и наименование объекта недвижимости в едином государственном реестре объектов культурного наследия (памятников истории и культуры) народов Российской Федерации либо регистрационный номер учетной карты объекта, представляющего собой историко-культурную ценность, вид и наименование выявленного объекта культурного наследия	—

1	2	3
14.2	Реквизиты решений Правительства Российской Федерации, органов охраны объектов культурного наследия о включении объекта недвижимости в единый государственный реестр объектов культурного наследия (памятников истории и культуры) народов Российской Федерации либо об отнесении объекта недвижимости к выявленным объектам культурного наследия, подлежащим государственной охране	—
14.3	Реквизиты документа, на основании которого установлены требования к сохранению, содержанию и использованию объектов культурного наследия (памятников истории и культуры) народов Российской Федерации, требования к обеспечению доступа к таким объектам либо выявленному объекту культурного наследия	—

Обозначение (номер) помещения, машино-места на плане здания, сооружения, плане этажа 1-7

Кадастровый номер —

№ п/п	Наименование характеристики	Значение характеристики
1	2	3
1	Вид объекта недвижимости (помещение, машино-место)	Помещение
2	Ранее присвоенный государственный учетный номер помещения, машино-места (кадастровый, инвентарный или условный номер)	—
3	Кадастровый номер исходного объекта недвижимости (объектов недвижимости)	—
4	Номер, тип этажа (этажей), на котором (которых) расположено помещение, машино-место	9 Этаж
5	Адрес помещения, машино-места	Российская Федерация, Чувашская Республика-Чувашия, город Чебоксары г.о., Чебоксары г, Чебоксарский пр-кт, д. 47, корп 3, кв. 58
	Местоположение помещения, машино-места	—
	Дополнение местоположения помещения, машино-места	—
6	Площадь помещения, машино-места (Р), м <sup>2</sup>	72,6
7	Назначение помещения	жилое
8	Вид жилого помещения (квартира, комната (в квартире), если жилое помещение расположено в многоквартирном доме	квартира
9	Вид (виды) разрешенного использования помещения	—
10	Наименование помещения	—
11	Кадастровый номер (при наличии) или обозначение на плане этажа (или поэтажном плане) квартиры, в которой расположена комната	—
12	Сведения об отнесении к общему имуществу в многоквартирном доме или к вспомогательным помещениям	—
13	Сведения об отнесении к специализированному жилищному фонду или к жилым помещениям наемного дома социального использования или наемного дома коммерческого использования	—
14	Сведения о включении помещения в единый государственный реестр объектов культурного наследия (памятников истории и культуры) народов Российской Федерации	

1	2	3
14.1	Регистрационный номер, вид и наименование объекта недвижимости в едином государственном реестре объектов культурного наследия (памятников истории и культуры) народов Российской Федерации либо регистрационный номер учетной карты объекта, представляющего собой историко-культурную ценность, вид и наименование выявленного объекта культурного наследия	—
14.2	Реквизиты решений Правительства Российской Федерации, органов охраны объектов культурного наследия о включении объекта недвижимости в единый государственный реестр объектов культурного наследия (памятников истории и культуры) народов Российской Федерации либо об отнесении объекта недвижимости к выявленным объектам культурного наследия, подлежащим государственной охране	—
14.3	Реквизиты документа, на основании которого установлены требования к сохранению, содержанию и использованию объектов культурного наследия (памятников истории и культуры) народов Российской Федерации, требования к обеспечению доступа к таким объектам либо выявленному объекту культурного наследия	—
<b>Обозначение (номер) помещения, машино-места на плане здания, сооружения, плане этажа</b>		<u>1-11</u>
<b>Кадастровый номер</b>		—
№ п/п	Наименование характеристики	Значение характеристики
1	2	3
1	Вид объекта недвижимости (помещение, машино-место)	Помещение
2	Ранее присвоенный государственный учетный номер помещения, машино-места (кадастровый, инвентарный или условный номер)	—
3	Кадастровый номер исходного объекта недвижимости (объектов недвижимости)	—
4	Номер, тип этажа (этажей), на котором (которых) расположено помещение, машино-место	9 Этаж
5	Адрес помещения, машино-места	Российская Федерация, Чувашская Республика-Чувашия, город Чебоксары г.о., Чебоксары г, Чебоксарский пр-кт, д. 47, корп 3, кв. 59
	Местоположение помещения, машино-места	—
	Дополнение местоположения помещения, машино-места	—
6	Площадь помещения, машино-места (Р), м <sup>2</sup>	84,8
7	Назначение помещения	жилое
8	Вид жилого помещения (квартира, комната (в квартире), если жилое помещение расположено в многоквартирном доме)	квартира
9	Вид (виды) разрешенного использования помещения	—
10	Наименование помещения	—
11	Кадастровый номер (при наличии) или обозначение на плане этажа (или поэтажном плане) квартиры, в которой расположена комната	—
12	Сведения об отнесении к общему имуществу в многоквартирном доме или к вспомогательным помещениям	—

1	2	3
13	Сведения об отнесении к специализированному жилищному фонду или к жилым помещениям наемного дома социального использования или наемного дома коммерческого использования	—
14	Сведения о включении помещения в единый государственный реестр объектов культурного наследия (памятников истории и культуры) народов Российской Федерации	
14.1	Регистрационный номер, вид и наименование объекта недвижимости в едином государственном реестре объектов культурного наследия (памятников истории и культуры) народов Российской Федерации либо регистрационный номер учетной карты объекта, представляющего собой историко-культурную ценность, вид и наименование выявленного объекта культурного наследия	—
14.2	Реквизиты решений Правительства Российской Федерации, органов охраны объектов культурного наследия о включении объекта недвижимости в единый государственный реестр объектов культурного наследия (памятников истории и культуры) народов Российской Федерации либо об отнесении объекта недвижимости к выявленным объектам культурного наследия, подлежащим государственной охране	—
14.3	Реквизиты документа, на основании которого установлены требования к сохранению, содержанию и использованию объектов культурного наследия (памятников истории и культуры) народов Российской Федерации, требования к обеспечению доступа к таким объектам либо выявленному объекту культурного наследия	—

Обозначение (номер) помещения, машино-места на плане здания, сооружения, плане этажа \_\_\_\_\_ 1-6

Кадастровый номер \_\_\_\_\_

№ п/п	Наименование характеристики	Значение характеристики
1	2	3
1	Вид объекта недвижимости (помещение, машино-место)	Помещение
2	Ранее присвоенный государственный учетный номер помещения, машино-места (кадастровый, инвентарный или условный номер)	—
3	Кадастровый номер исходного объекта недвижимости (объектов недвижимости)	—
4	Номер, тип этажа (этажей), на котором (которых) расположено помещение, машино-место	10 Этаж
5	Адрес помещения, машино-места	Российская Федерация, Чувашская Республика-Чувашия, город Чебоксары г.о., Чебоксары г, Чебоксарский пр-кт, д. 47, корп 3, кв. 60
	Местоположение помещения, машино-места	—
	Дополнение местоположения помещения, машино-места	—
6	Площадь помещения, машино-места (P), м <sup>2</sup>	60,9
7	Назначение помещения	жилое
8	Вид жилого помещения (квартира, комната (в квартире), если жилое помещение расположено в многоквартирном доме)	квартира
9	Вид (виды) разрешенного использования помещения	—
10	Наименование помещения	—

1	2	3
11	Кадастровый номер (при наличии) или обозначение на плане этажа (или поэтажном плане) квартиры, в которой расположена комната	—
12	Сведения об отнесении к общему имуществу в многоквартирном доме или к вспомогательным помещениям	—
13	Сведения об отнесении к специализированному жилищному фонду или к жилым помещениям наемного дома социального использования или наемного дома коммерческого использования	—
14	Сведения о включении помещения в единый государственный реестр объектов культурного наследия (памятников истории и культуры) народов Российской Федерации	
14.1	Регистрационный номер, вид и наименование объекта недвижимости в едином государственном реестре объектов культурного наследия (памятников истории и культуры) народов Российской Федерации либо регистрационный номер учетной карты объекта, представляющего собой историко-культурную ценность, вид и наименование выявленного объекта культурного наследия	—
14.2	Реквизиты решений Правительства Российской Федерации, органов охраны объектов культурного наследия о включении объекта недвижимости в единый государственный реестр объектов культурного наследия (памятников истории и культуры) народов Российской Федерации либо об отнесении объекта недвижимости к выявленным объектам культурного наследия, подлежащим государственной охране	—
14.3	Реквизиты документа, на основании которого установлены требования к сохранению, содержанию и использованию объектов культурного наследия (памятников истории и культуры) народов Российской Федерации, требования к обеспечению доступа к таким объектам либо выявленному объекту культурного наследия	—

Обозначение (номер) помещения, машино-места на плане здания, сооружения, плане этажа \_\_\_\_\_ 1-7

Кадастровый номер \_\_\_\_\_

№ п/п	Наименование характеристики	Значение характеристики
1	2	3
1	Вид объекта недвижимости (помещение, машино-место)	Помещение
2	Ранее присвоенный государственный учетный номер помещения, машино-места (кадастровый, инвентарный или условный номер)	—
3	Кадастровый номер исходного объекта недвижимости (объектов недвижимости)	—
4	Номер, тип этажа (этажей), на котором (которых) расположено помещение, машино-место	10 Этаж
5	Адрес помещения, машино-места	Российская Федерация, Чувашская Республика-Чувашия, город Чебоксары г.о., Чебоксары г, Чебоксарский пр-кт, д. 47, корп 3, кв. 61
	Местоположение помещения, машино-места	—
	Дополнение местоположения помещения, машино-места	—
6	Площадь помещения, машино-места (Р), м <sup>2</sup>	71,6
7	Назначение помещения	жилое

1	2	3
8	Вид жилого помещения (квартира, комната (в квартире), если жилое помещение расположено в многоквартирном доме	квартира
9	Вид (виды) разрешенного использования помещения	—
10	Наименование помещения	—
11	Кадастровый номер (при наличии) или обозначение на плане этажа (или поэтажном плане) квартиры, в которой расположена комната	—
12	Сведения об отнесении к общему имуществу в многоквартирном доме или к вспомогательным помещениям	—
13	Сведения об отнесении к специализированному жилищному фонду или к жилым помещениям наемного дома социального использования или наемного дома коммерческого использования	—
14	Сведения о включении помещения в единый государственный реестр объектов культурного наследия (памятников истории и культуры) народов Российской Федерации	
14.1	Регистрационный номер, вид и наименование объекта недвижимости в едином государственном реестре объектов культурного наследия (памятников истории и культуры) народов Российской Федерации либо регистрационный номер учетной карты объекта, представляющего собой историко-культурную ценность, вид и наименование выявленного объекта культурного наследия	—
14.2	Реквизиты решений Правительства Российской Федерации, органов охраны объектов культурного наследия о включении объекта недвижимости в единый государственный реестр объектов культурного наследия (памятников истории и культуры) народов Российской Федерации либо об отнесении объекта недвижимости к выявленным объектам культурного наследия, подлежащим государственной охране	—
14.3	Реквизиты документа, на основании которого установлены требования к сохранению, содержанию и использованию объектов культурного наследия (памятников истории и культуры) народов Российской Федерации, требования к обеспечению доступа к таким объектам либо выявленному объекту культурного наследия	—
Обозначение (номер) помещения, машино-места на плане здания, сооружения, плане этажа <u>1-7</u>		
Кадастровый номер <u>—</u>		
№ п/п	Наименование характеристики	Значение характеристики
1	2	3
1	Вид объекта недвижимости (помещение, машино-место)	Помещение
2	Ранее присвоенный государственный учетный номер помещения, машино-места (кадастровый, инвентарный или условный номер)	—
3	Кадастровый номер исходного объекта недвижимости (объектов недвижимости)	—
4	Номер, тип этажа (этажей), на котором (которых) расположено помещение, машино-место	10 Этаж
5	Адрес помещения, машино-места	Российская Федерация, Чувашская Республика-Чувашия, город Чебоксары г.о., Чебоксары г, Чебоксарский пр-кт, д. 47, корп 3, кв. 62



1	2	3
	Местоположение помещения, машино-места	—
	Дополнение местоположения помещения, машино-места	—
6	Площадь помещения, машино-места (P), м <sup>2</sup>	78,1
7	Назначение помещения	жилое
8	Вид жилого помещения (квартира, комната (в квартире), если жилое помещение расположено в многоквартирном доме)	квартира
9	Вид (виды) разрешенного использования помещения	—
10	Наименование помещения	—
11	Кадастровый номер (при наличии) или обозначение на плане этажа (или поэтажном плане) квартиры, в которой расположена комната	—
12	Сведения об отнесении к общему имуществу в многоквартирном доме или к вспомогательным помещениям	—
13	Сведения об отнесении к специализированному жилищному фонду или к жилым помещениям наемного дома социального использования или наемного дома коммерческого использования	—
14	Сведения о включении помещения в единый государственный реестр объектов культурного наследия (памятников истории и культуры) народов Российской Федерации	
14.1	Регистрационный номер, вид и наименование объекта недвижимости в едином государственном реестре объектов культурного наследия (памятников истории и культуры) народов Российской Федерации либо регистрационный номер учетной карты объекта, представляющего собой историко-культурную ценность, вид и наименование выявленного объекта культурного наследия	—
14.2	Реквизиты решений Правительства Российской Федерации, органов охраны объектов культурного наследия о включении объекта недвижимости в единый государственный реестр объектов культурного наследия (памятников истории и культуры) народов Российской Федерации либо об отнесении объекта недвижимости к выявленным объектам культурного наследия, подлежащим государственной охране	—
14.3	Реквизиты документа, на основании которого установлены требования к сохранению, содержанию и использованию объектов культурного наследия (памятников истории и культуры) народов Российской Федерации, требования к обеспечению доступа к таким объектам либо выявленному объекту культурного наследия	—
Обозначение (номер) помещения, машино-места на плане здания, сооружения, плане этажа		1-5
Кадастровый номер		—
№ п/п	Наименование характеристики	Значение характеристики
1	2	3
1	Вид объекта недвижимости (помещение, машино-место)	Помещение
2	Ранее присвоенный государственный учетный номер помещения, машино-места (кадастровый, инвентарный или условный номер)	—

1	2	3
3	Кадастровый номер исходного объекта недвижимости (объектов недвижимости)	—
4	Номер, тип этажа (этажей), на котором (которых) расположено помещение, машино-место	10 Этаж
5	Адрес помещения, машино-места	Российская Федерация, Чувашская Республика-Чувашия, город Чебоксары г.о., Чебоксары г, Чебоксарский пр-кт, д. 47, корп 3, кв. 63
	Местоположение помещения, машино-места	—
	Дополнение местоположения помещения, машино-места	—
6	Площадь помещения, машино-места (Р), м <sup>2</sup>	43,6
7	Назначение помещения	жилое
8	Вид жилого помещения (квартира, комната (в квартире), если жилое помещение расположено в многоквартирном доме)	квартира
9	Вид (виды) разрешенного использования помещения	—
10	Наименование помещения	—
11	Кадастровый номер (при наличии) или обозначение на плане этажа (или поэтажном плане) квартиры, в которой расположена комната	—
12	Сведения об отнесении к общему имуществу в многоквартирном доме или к вспомогательным помещениям	—
13	Сведения об отнесении к специализированному жилищному фонду или к жилым помещениям наемного дома социального использования или наемного дома коммерческого использования	—
14	Сведения о включении помещения в единый государственный реестр объектов культурного наследия (памятников истории и культуры) народов Российской Федерации	
14.1	Регистрационный номер, вид и наименование объекта недвижимости в едином государственном реестре объектов культурного наследия (памятников истории и культуры) народов Российской Федерации либо регистрационный номер учетной карты объекта, представляющего собой историко-культурную ценность, вид и наименование выявленного объекта культурного наследия	—
14.2	Реквизиты решений Правительства Российской Федерации, органов охраны объектов культурного наследия о включении объекта недвижимости в единый государственный реестр объектов культурного наследия (памятников истории и культуры) народов Российской Федерации либо об отнесении объекта недвижимости к выявленным объектам культурного наследия, подлежащим государственной охране	—
14.3	Реквизиты документа, на основании которого установлены требования к сохранению, содержанию и использованию объектов культурного наследия (памятников истории и культуры) народов Российской Федерации, требования к обеспечению доступа к таким объектам либо выявленному объекту культурного наследия	—
Обозначение (номер) помещения, машино-места на плане здания, сооружения, плане этажа		1-7
Кадастровый номер		—
№ п/п	Наименование характеристики	Значение характеристики
1	2	3

1	2	3
1	Вид объекта недвижимости (помещение, машино-место)	Помещение
2	Ранее присвоенный государственный учетный номер помещения, машино-места (кадастровый, инвентарный или условный номер)	—
3	Кадастровый номер исходного объекта недвижимости (объектов недвижимости)	—
4	Номер, тип этажа (этажей), на котором (которых) расположено помещение, машино-место	10 Этаж
5	Адрес помещения, машино-места	Российская Федерация, Чувашская Республика-Чувашия, город Чебоксары г.о., Чебоксары г, Чебоксарский пр-кт, д. 47, корп 3, кв. 64
	Местоположение помещения, машино-места	—
	Дополнение местоположения помещения, машино-места	—
6	Площадь помещения, машино-места (Р), м <sup>2</sup>	80,5
7	Назначение помещения	жилое
8	Вид жилого помещения (квартира, комната (в квартире), если жилое помещение расположено в многоквартирном доме)	квартира
9	Вид (виды) разрешенного использования помещения	—
10	Наименование помещения	—
11	Кадастровый номер (при наличии) или обозначение на плане этажа (или поэтажном плане) квартиры, в которой расположена комната	—
12	Сведения об отнесении к общему имуществу в многоквартирном доме или к вспомогательным помещениям	—
13	Сведения об отнесении к специализированному жилищному фонду или к жилым помещениям наемного дома социального использования или наемного дома коммерческого использования	—
14	Сведения о включении помещения в единый государственный реестр объектов культурного наследия (памятников истории и культуры) народов Российской Федерации	
14.1	Регистрационный номер, вид и наименование объекта недвижимости в едином государственном реестре объектов культурного наследия (памятников истории и культуры) народов Российской Федерации либо регистрационный номер учетной карты объекта, представляющего собой историко-культурную ценность, вид и наименование выявленного объекта культурного наследия	—
14.2	Реквизиты решений Правительства Российской Федерации, органов охраны объектов культурного наследия о включении объекта недвижимости в единый государственный реестр объектов культурного наследия (памятников истории и культуры) народов Российской Федерации либо об отнесении объекта недвижимости к выявленным объектам культурного наследия, подлежащим государственной охране	—

1	2	3
14.3	Реквизиты документа, на основании которого установлены требования к сохранению, содержанию и использованию объектов культурного наследия (памятников истории и культуры) народов Российской Федерации, требования к обеспечению доступа к таким объектам либо выявленному объекту культурного наследия	—
Обозначение (номер) помещения, машино-места на плане здания, сооружения, плане этажа _____ 1-6 _____		
Кадастровый номер _____		
№ п/п	Наименование характеристики	Значение характеристики
1	2	3
1	Вид объекта недвижимости (помещение, машино-место)	Помещение
2	Ранее присвоенный государственный учетный номер помещения, машино-места (кадастровый, инвентарный или условный номер)	—
3	Кадастровый номер исходного объекта недвижимости (объектов недвижимости)	—
4	Номер, тип этажа (этажей), на котором (которых) расположено помещение, машино-место	10 Этаж
5	Адрес помещения, машино-места	Российская Федерация, Чувашская Республика-Чувашия, город Чебоксары г.о., Чебоксары г, Чебоксарский пр-кт, д. 47, корп 3, кв. 65
	Местоположение помещения, машино-места	—
	Дополнение местоположения помещения, машино-места	—
6	Площадь помещения, машино-места (P), м <sup>2</sup>	72,9
7	Назначение помещения	жилое
8	Вид жилого помещения (квартира, комната (в квартире), если жилое помещение расположено в многоквартирном доме)	квартира
9	Вид (виды) разрешенного использования помещения	—
10	Наименование помещения	—
11	Кадастровый номер (при наличии) или обозначение на плане этажа (или поэтажном плане) квартиры, в которой расположена комната	—
12	Сведения об отнесении к общему имуществу в многоквартирном доме или к вспомогательным помещениям	—
13	Сведения об отнесении к специализированному жилищному фонду или к жилым помещениям наемного дома социального использования или наемного дома коммерческого использования	—
14	Сведения о включении помещения в единый государственный реестр объектов культурного наследия (памятников истории и культуры) народов Российской Федерации	—
14.1	Регистрационный номер, вид и наименование объекта недвижимости в едином государственном реестре объектов культурного наследия (памятников истории и культуры) народов Российской Федерации либо регистрационный номер учетной карты объекта, представляющего собой историко-культурную ценность, вид и наименование выявленного объекта культурного наследия	—

1	2	3
14.2	Реквизиты решений Правительства Российской Федерации, органов охраны объектов культурного наследия о включении объекта недвижимости в единый государственный реестр объектов культурного наследия (памятников истории и культуры) народов Российской Федерации либо об отнесении объекта недвижимости к выявленным объектам культурного наследия, подлежащим государственной охране	—
14.3	Реквизиты документа, на основании которого установлены требования к сохранению, содержанию и использованию объектов культурного наследия (памятников истории и культуры) народов Российской Федерации, требования к обеспечению доступа к таким объектам либо выявленному объекту культурного наследия	—

Обозначение (номер) помещения, машино-места на плане здания, сооружения, плане этажа \_\_\_\_\_ 1-8

Кадастровый номер \_\_\_\_\_

№ п/п	Наименование характеристики	Значение характеристики
1	2	3
1	Вид объекта недвижимости (помещение, машино-место)	Помещение
2	Ранее присвоенный государственный учетный номер помещения, машино-места (кадастровый, инвентарный или условный номер)	—
3	Кадастровый номер исходного объекта недвижимости (объектов недвижимости)	—
4	Номер, тип этажа (этажей), на котором (которых) расположено помещение, машино-место	10 Этаж
5	Адрес помещения, машино-места	Российская Федерация, Чувашская Республика-Чувашия, город Чебоксары г.о., Чебоксары г, Чебоксарский пр-кт, д. 47, корп 3, кв. 66
	Местоположение помещения, машино-места	—
	Дополнение местоположения помещения, машино-места	—
6	Площадь помещения, машино-места (Р), м <sup>2</sup>	85,1
7	Назначение помещения	жилое
8	Вид жилого помещения (квартира, комната (в квартире), если жилое помещение расположено в многоквартирном доме	квартира
9	Вид (виды) разрешенного использования помещения	—
10	Наименование помещения	—
11	Кадастровый номер (при наличии) или обозначение на плане этажа (или поэтажном плане) квартиры, в которой расположена комната	—
12	Сведения об отнесении к общему имуществу в многоквартирном доме или к вспомогательным помещениям	—
13	Сведения об отнесении к специализированному жилищному фонду или к жилым помещениям наемного дома социального использования или наемного дома коммерческого использования	—
14	Сведения о включении помещения в единый государственный реестр объектов культурного наследия (памятников истории и культуры) народов Российской Федерации	

1	2	3
14.1	Регистрационный номер, вид и наименование объекта недвижимости в едином государственном реестре объектов культурного наследия (памятников истории и культуры) народов Российской Федерации либо регистрационный номер учетной карты объекта, представляющего собой историко-культурную ценность, вид и наименование выявленного объекта культурного наследия	—
14.2	Реквизиты решений Правительства Российской Федерации, органов охраны объектов культурного наследия о включении объекта недвижимости в единый государственный реестр объектов культурного наследия (памятников истории и культуры) народов Российской Федерации либо об отнесении объекта недвижимости к выявленным объектам культурного наследия, подлежащим государственной охране	—
14.3	Реквизиты документа, на основании которого установлены требования к сохранению, содержанию и использованию объектов культурного наследия (памятников истории и культуры) народов Российской Федерации, требования к обеспечению доступа к таким объектам либо выявленному объекту культурного наследия	—
<b>Обозначение (номер) помещения, машино-места на плане здания, сооружения, плане этажа</b>		<b>1-6</b>
<b>Кадастровый номер</b> —		
№ п/п	Наименование характеристики	Значение характеристики
1	2	3
1	Вид объекта недвижимости (помещение, машино-место)	Помещение
2	Ранее присвоенный государственный учетный номер помещения, машино-места (кадастровый, инвентарный или условный номер)	—
3	Кадастровый номер исходного объекта недвижимости (объектов недвижимости)	—
4	Номер, тип этажа (этажей), на котором (которых) расположено помещение, машино-место	11 Этаж
5	Адрес помещения, машино-места	Российская Федерация, Чувашская Республика-Чувашия, город Чебоксары г.о., Чебоксары г, Чебоксарский пр-кт, д. 47, корп 3, кв. 67
	Местоположение помещения, машино-места	—
	Дополнение местоположения помещения, машино-места	—
6	Площадь помещения, машино-места (P), м <sup>2</sup>	60,8
7	Назначение помещения	жилое
8	Вид жилого помещения (квартира, комната (в квартире), если жилое помещение расположено в многоквартирном доме	квартира
9	Вид (виды) разрешенного использования помещения	—
10	Наименование помещения	—
11	Кадастровый номер (при наличии) или обозначение на плане этажа (или поэтажном плане) квартиры, в которой расположена комната	—
12	Сведения об отнесении к общему имуществу в многоквартирном доме или к вспомогательным помещениям	—

1	2	3
13	Сведения об отнесении к специализированному жилищному фонду или к жилым помещениям наемного дома социального использования или наемного дома коммерческого использования	—
14	Сведения о включении помещения в единый государственный реестр объектов культурного наследия (памятников истории и культуры) народов Российской Федерации	
14.1	Регистрационный номер, вид и наименование объекта недвижимости в едином государственном реестре объектов культурного наследия (памятников истории и культуры) народов Российской Федерации либо регистрационный номер учетной карты объекта, представляющего собой историко-культурную ценность, вид и наименование выявленного объекта культурного наследия	—
14.2	Реквизиты решений Правительства Российской Федерации, органов охраны объектов культурного наследия о включении объекта недвижимости в единый государственный реестр объектов культурного наследия (памятников истории и культуры) народов Российской Федерации либо об отнесении объекта недвижимости к выявленным объектам культурного наследия, подлежащим государственной охране	—
14.3	Реквизиты документа, на основании которого установлены требования к сохранению, содержанию и использованию объектов культурного наследия (памятников истории и культуры) народов Российской Федерации, требования к обеспечению доступа к таким объектам либо выявленному объекту культурного наследия	—

Обозначение (номер) помещения, машино-места на плане здания, сооружения, плане этажа 1-7

Кадастровый номер —

№ п/п	Наименование характеристики	Значение характеристики
1	2	3
1	Вид объекта недвижимости (помещение, машино-место)	Помещение
2	Ранее присвоенный государственный учетный номер помещения, машино-места (кадастровый, инвентарный или условный номер)	—
3	Кадастровый номер исходного объекта недвижимости (объектов недвижимости)	—
4	Номер, тип этажа (этажей), на котором (которых) расположено помещение, машино-место	11 Этаж
5	Адрес помещения, машино-места	Российская Федерация, Чувашская Республика-Чувашия, город Чебоксары г.о., Чебоксары г, Чебоксарский пр-кт, д. 47, корп 3, кв. 68
	Местоположение помещения, машино-места	—
	Дополнение местоположения помещения, машино-места	—
6	Площадь помещения, машино-места (P), м <sup>2</sup>	71,7
7	Назначение помещения	жилое
8	Вид жилого помещения (квартира, комната (в квартире), если жилое помещение расположено в многоквартирном доме)	квартира
9	Вид (виды) разрешенного использования помещения	—
10	Наименование помещения	—

1	2	3
11	Кадастровый номер (при наличии) или обозначение на плане этажа (или поэтажном плане) квартиры, в которой расположена комната	—
12	Сведения об отнесении к общему имуществу в многоквартирном доме или к вспомогательным помещениям	—
13	Сведения об отнесении к специализированному жилищному фонду или к жилым помещениям наемного дома социального использования или наемного дома коммерческого использования	—
14	Сведения о включении помещения в единый государственный реестр объектов культурного наследия (памятников истории и культуры) народов Российской Федерации	
14.1	Регистрационный номер, вид и наименование объекта недвижимости в едином государственном реестре объектов культурного наследия (памятников истории и культуры) народов Российской Федерации либо регистрационный номер учетной карты объекта, представляющего собой историко-культурную ценность, вид и наименование выявленного объекта культурного наследия	—
14.2	Реквизиты решений Правительства Российской Федерации, органов охраны объектов культурного наследия о включении объекта недвижимости в единый государственный реестр объектов культурного наследия (памятников истории и культуры) народов Российской Федерации либо об отнесении объекта недвижимости к выявленным объектам культурного наследия, подлежащим государственной охране	—
14.3	Реквизиты документа, на основании которого установлены требования к сохранению, содержанию и использованию объектов культурного наследия (памятников истории и культуры) народов Российской Федерации, требования к обеспечению доступа к таким объектам либо выявленному объекту культурного наследия	—

Обозначение (номер) помещения, машино-места на плане здания, сооружения, плане этажа \_\_\_\_\_ 1-7

Кадастровый номер \_\_\_\_\_

№ п/п	Наименование характеристики	Значение характеристики
1	2	3
1	Вид объекта недвижимости (помещение, машино-место)	Помещение
2	Ранее присвоенный государственный учетный номер помещения, машино-места (кадастровый, инвентарный или условный номер)	—
3	Кадастровый номер исходного объекта недвижимости (объектов недвижимости)	—
4	Номер, тип этажа (этажей), на котором (которых) расположено помещение, машино-место	11 Этаж
5	Адрес помещения, машино-места	Российская Федерация, Чувашская Республика-Чувашия, город Чебоксары г.о., Чебоксары г, Чебоксарский пр-кт, д. 47, корп 3, кв. 69
	Местоположение помещения, машино-места	—
	Дополнение местоположения помещения, машино-места	—
6	Площадь помещения, машино-места (Р), м <sup>2</sup>	77,6
7	Назначение помещения	жилое



1	2	3
8	Вид жилого помещения (квартира, комната (в квартире), если жилое помещение расположено в многоквартирном доме	квартира
9	Вид (виды) разрешенного использования помещения	—
10	Наименование помещения	—
11	Кадастровый номер (при наличии) или обозначение на плане этажа (или поэтажном плане) квартиры, в которой расположена комната	—
12	Сведения об отнесении к общему имуществу в многоквартирном доме или к вспомогательным помещениям	—
13	Сведения об отнесении к специализированному жилищному фонду или к жилым помещениям наемного дома социального использования или наемного дома коммерческого использования	—
14	Сведения о включении помещения в единый государственный реестр объектов культурного наследия (памятников истории и культуры) народов Российской Федерации	
14.1	Регистрационный номер, вид и наименование объекта недвижимости в едином государственном реестре объектов культурного наследия (памятников истории и культуры) народов Российской Федерации либо регистрационный номер учетной карты объекта, представляющего собой историко-культурную ценность, вид и наименование выявленного объекта культурного наследия	—
14.2	Реквизиты решений Правительства Российской Федерации, органов охраны объектов культурного наследия о включении объекта недвижимости в единый государственный реестр объектов культурного наследия (памятников истории и культуры) народов Российской Федерации либо об отнесении объекта недвижимости к выявленным объектам культурного наследия, подлежащим государственной охране	—
14.3	Реквизиты документа, на основании которого установлены требования к сохранению, содержанию и использованию объектов культурного наследия (памятников истории и культуры) народов Российской Федерации, требования к обеспечению доступа к таким объектам либо выявленному объекту культурного наследия	—
Обозначение (номер) помещения, машино-места на плане здания, сооружения, плане этажа <u>1-5</u>		
Кадастровый номер <u>—</u>		
№ п/п	Наименование характеристики	Значение характеристики
1	2	3
1	Вид объекта недвижимости (помещение, машино-место)	Помещение
2	Ранее присвоенный государственный учетный номер помещения, машино-места (кадастровый, инвентарный или условный номер)	—
3	Кадастровый номер исходного объекта недвижимости (объектов недвижимости)	—
4	Номер, тип этажа (этажей), на котором (которых) расположено помещение, машино-место	11 Этаж
5	Адрес помещения, машино-места	Российская Федерация, Чувашская Республика-Чувашия, город Чебоксары г.о., Чебоксары г, Чебоксарский пр-кт, д. 47, корп 3, кв. 70

1	2	3
	Местоположение помещения, машино-места	—
	Дополнение местоположения помещения, машино-места	—
6	Площадь помещения, машино-места (P), м <sup>2</sup>	43,3
7	Назначение помещения	жилое
8	Вид жилого помещения (квартира, комната (в квартире), если жилое помещение расположено в многоквартирном доме)	квартира
9	Вид (виды) разрешенного использования помещения	—
10	Наименование помещения	—
11	Кадастровый номер (при наличии) или обозначение на плане этажа (или поэтажном плане) квартиры, в которой расположена комната	—
12	Сведения об отнесении к общему имуществу в многоквартирном доме или к вспомогательным помещениям	—
13	Сведения об отнесении к специализированному жилищному фонду или к жилым помещениям наемного дома социального использования или наемного дома коммерческого использования	—
14	Сведения о включении помещения в единый государственный реестр объектов культурного наследия (памятников истории и культуры) народов Российской Федерации	
14.1	Регистрационный номер, вид и наименование объекта недвижимости в едином государственном реестре объектов культурного наследия (памятников истории и культуры) народов Российской Федерации либо регистрационный номер учетной карты объекта, представляющего собой историко-культурную ценность, вид и наименование выявленного объекта культурного наследия	—
14.2	Реквизиты решений Правительства Российской Федерации, органов охраны объектов культурного наследия о включении объекта недвижимости в единый государственный реестр объектов культурного наследия (памятников истории и культуры) народов Российской Федерации либо об отнесении объекта недвижимости к выявленным объектам культурного наследия, подлежащим государственной охране	—
14.3	Реквизиты документа, на основании которого установлены требования к сохранению, содержанию и использованию объектов культурного наследия (памятников истории и культуры) народов Российской Федерации, требования к обеспечению доступа к таким объектам либо выявленному объекту культурного наследия	—
Обозначение (номер) помещения, машино-места на плане здания, сооружения, плане этажа		1-7
Кадастровый номер		—
№ п/п	Наименование характеристики	Значение характеристики
1	2	3
1	Вид объекта недвижимости (помещение, машино-место)	Помещение
2	Ранее присвоенный государственный учетный номер помещения, машино-места (кадастровый, инвентарный или условный номер)	—

1	2	3
3	Кадастровый номер исходного объекта недвижимости (объектов недвижимости)	—
4	Номер, тип этажа (этажей), на котором (которых) расположено помещение, машино-место	11 Этаж
5	Адрес помещения, машино-места	Российская Федерация, Чувашская Республика-Чувашия, город Чебоксары г.о., Чебоксары г, Чебоксарский пр-кт, д. 47, корп 3, кв. 71
	Местоположение помещения, машино-места	—
	Дополнение местоположения помещения, машино-места	—
6	Площадь помещения, машино-места (Р), м <sup>2</sup>	79,8
7	Назначение помещения	жилое
8	Вид жилого помещения (квартира, комната (в квартире), если жилое помещение расположено в многоквартирном доме)	квартира
9	Вид (виды) разрешенного использования помещения	—
10	Наименование помещения	—
11	Кадастровый номер (при наличии) или обозначение на плане этажа (или поэтажном плане) квартиры, в которой расположена комната	—
12	Сведения об отнесении к общему имуществу в многоквартирном доме или к вспомогательным помещениям	—
13	Сведения об отнесении к специализированному жилищному фонду или к жилым помещениям наемного дома социального использования или наемного дома коммерческого использования	—
14	Сведения о включении помещения в единый государственный реестр объектов культурного наследия (памятников истории и культуры) народов Российской Федерации	
14.1	Регистрационный номер, вид и наименование объекта недвижимости в едином государственном реестре объектов культурного наследия (памятников истории и культуры) народов Российской Федерации либо регистрационный номер учетной карты объекта, представляющего собой историко-культурную ценность, вид и наименование выявленного объекта культурного наследия	—
14.2	Реквизиты решений Правительства Российской Федерации, органов охраны объектов культурного наследия о включении объекта недвижимости в единый государственный реестр объектов культурного наследия (памятников истории и культуры) народов Российской Федерации либо об отнесении объекта недвижимости к выявленным объектам культурного наследия, подлежащим государственной охране	—
14.3	Реквизиты документа, на основании которого установлены требования к сохранению, содержанию и использованию объектов культурного наследия (памятников истории и культуры) народов Российской Федерации, требования к обеспечению доступа к таким объектам либо выявленному объекту культурного наследия	—
Обозначение (номер) помещения, машино-места на плане здания, сооружения, плане этажа		1-6
Кадастровый номер		—
№ п/п	Наименование характеристики	Значение характеристики
1	2	3

1	2	3
1	Вид объекта недвижимости (помещение, машино-место)	Помещение
2	Ранее присвоенный государственный учетный номер помещения, машино-места (кадастровый, инвентарный или условный номер)	—
3	Кадастровый номер исходного объекта недвижимости (объектов недвижимости)	—
4	Номер, тип этажа (этажей), на котором (которых) расположено помещение, машино-место	11 Этаж
5	Адрес помещения, машино-места	Российская Федерация, Чувашская Республика-Чувашия, город Чебоксары г.о., Чебоксары г, Чебоксарский пр-кт, д. 47, корп 3, кв. 72
	Местоположение помещения, машино-места	—
	Дополнение местоположения помещения, машино-места	—
6	Площадь помещения, машино-места (P), м <sup>2</sup>	73,0
7	Назначение помещения	жилое
8	Вид жилого помещения (квартира, комната (в квартире), если жилое помещение расположено в многоквартирном доме)	квартира
9	Вид (виды) разрешенного использования помещения	—
10	Наименование помещения	—
11	Кадастровый номер (при наличии) или обозначение на плане этажа (или поэтажном плане) квартиры, в которой расположена комната	—
12	Сведения об отнесении к общему имуществу в многоквартирном доме или к вспомогательным помещениям	—
13	Сведения об отнесении к специализированному жилищному фонду или к жилым помещениям наемного дома социального использования или наемного дома коммерческого использования	—
14	Сведения о включении помещения в единый государственный реестр объектов культурного наследия (памятников истории и культуры) народов Российской Федерации	
14.1	Регистрационный номер, вид и наименование объекта недвижимости в едином государственном реестре объектов культурного наследия (памятников истории и культуры) народов Российской Федерации либо регистрационный номер учетной карты объекта, представляющего собой историко-культурную ценность, вид и наименование выявленного объекта культурного наследия	—
14.2	Реквизиты решений Правительства Российской Федерации, органов охраны объектов культурного наследия о включении объекта недвижимости в единый государственный реестр объектов культурного наследия (памятников истории и культуры) народов Российской Федерации либо об отнесении объекта недвижимости к выявленным объектам культурного наследия, подлежащим государственной охране	—

1	2	3
14.3	Реквизиты документа, на основании которого установлены требования к сохранению, содержанию и использованию объектов культурного наследия (памятников истории и культуры) народов Российской Федерации, требования к обеспечению доступа к таким объектам либо выявленному объекту культурного наследия	—
Обозначение (номер) помещения, машино-места на плане здания, сооружения, плане этажа		1-8
Кадастровый номер		
№ п/п	Наименование характеристики	Значение характеристики
1	2	3
1	Вид объекта недвижимости (помещение, машино-место)	Помещение
2	Ранее присвоенный государственный учетный номер помещения, машино-места (кадастровый, инвентарный или условный номер)	—
3	Кадастровый номер исходного объекта недвижимости (объектов недвижимости)	—
4	Номер, тип этажа (этажей), на котором (которых) расположено помещение, машино-место	11 Этаж
5	Адрес помещения, машино-места	Российская Федерация, Чувашская Республика-Чувашия, город Чебоксары г.о., Чебоксары г, Чебоксарский пр-кт, д. 47, корп 3, кв. 73
	Местоположение помещения, машино-места	—
	Дополнение местоположения помещения, машино-места	—
6	Площадь помещения, машино-места (P), м <sup>2</sup>	85,1
7	Назначение помещения	жилое
8	Вид жилого помещения (квартира, комната (в квартире), если жилое помещение расположено в многоквартирном доме)	квартира
9	Вид (виды) разрешенного использования помещения	—
10	Наименование помещения	—
11	Кадастровый номер (при наличии) или обозначение на плане этажа (или поэтажном плане) квартиры, в которой расположена комната	—
12	Сведения об отнесении к общему имуществу в многоквартирном доме или к вспомогательным помещениям	—
13	Сведения об отнесении к специализированному жилищному фонду или к жилым помещениям наемного дома социального использования или наемного дома коммерческого использования	—
14	Сведения о включении помещения в единый государственный реестр объектов культурного наследия (памятников истории и культуры) народов Российской Федерации	—
14.1	Регистрационный номер, вид и наименование объекта недвижимости в едином государственном реестре объектов культурного наследия (памятников истории и культуры) народов Российской Федерации либо регистрационный номер учетной карты объекта, представляющего собой историко-культурную ценность, вид и наименование выявленного объекта культурного наследия	—

1	2	3
14.2	Реквизиты решений Правительства Российской Федерации, органов охраны объектов культурного наследия о включении объекта недвижимости в единый государственный реестр объектов культурного наследия (памятников истории и культуры) народов Российской Федерации либо об отнесении объекта недвижимости к выявленным объектам культурного наследия, подлежащим государственной охране	—
14.3	Реквизиты документа, на основании которого установлены требования к сохранению, содержанию и использованию объектов культурного наследия (памятников истории и культуры) народов Российской Федерации, требования к обеспечению доступа к таким объектам либо выявленному объекту культурного наследия	—

Обозначение (номер) помещения, машино-места на плане здания, сооружения, плане этажа \_\_\_\_\_ 1-6

Кадастровый номер \_\_\_\_\_

№ п/п	Наименование характеристики	Значение характеристики
1	2	3
1	Вид объекта недвижимости (помещение, машино-место)	Помещение
2	Ранее присвоенный государственный учетный номер помещения, машино-места (кадастровый, инвентарный или условный номер)	—
3	Кадастровый номер исходного объекта недвижимости (объектов недвижимости)	—
4	Номер, тип этажа (этажей), на котором (которых) расположено помещение, машино-место	12 Этаж
5	Адрес помещения, машино-места	Российская Федерация, Чувашская Республика-Чувашия, город Чебоксары г.о., Чебоксары г, Чебоксарский пр-кт, д. 47, корп 3, кв. 74
	Местоположение помещения, машино-места	—
	Дополнение местоположения помещения, машино-места	—
6	Площадь помещения, машино-места (Р), м <sup>2</sup>	60,6
7	Назначение помещения	жилое
8	Вид жилого помещения (квартира, комната (в квартире), если жилое помещение расположено в многоквартирном доме)	квартира
9	Вид (виды) разрешенного использования помещения	—
10	Наименование помещения	—
11	Кадастровый номер (при наличии) или обозначение на плане этажа (или поэтажном плане) квартиры, в которой расположена комната	—
12	Сведения об отнесении к общему имуществу в многоквартирном доме или к вспомогательным помещениям	—
13	Сведения об отнесении к специализированному жилищному фонду или к жилым помещениям наемного дома социального использования или наемного дома коммерческого использования	—
14	Сведения о включении помещения в единый государственный реестр объектов культурного наследия (памятников истории и культуры) народов Российской Федерации	—

1	2	3
14.1	Регистрационный номер, вид и наименование объекта недвижимости в едином государственном реестре объектов культурного наследия (памятников истории и культуры) народов Российской Федерации либо регистрационный номер учетной карты объекта, представляющего собой историко-культурную ценность, вид и наименование выявленного объекта культурного наследия	—
14.2	Реквизиты решений Правительства Российской Федерации, органов охраны объектов культурного наследия о включении объекта недвижимости в единый государственный реестр объектов культурного наследия (памятников истории и культуры) народов Российской Федерации либо об отнесении объекта недвижимости к выявленным объектам культурного наследия, подлежащим государственной охране	—
14.3	Реквизиты документа, на основании которого установлены требования к сохранению, содержанию и использованию объектов культурного наследия (памятников истории и культуры) народов Российской Федерации, требования к обеспечению доступа к таким объектам либо выявленному объекту культурного наследия	—
<b>Обозначение (номер) помещения, машино-места на плане здания, сооружения, плане этажа</b>		<b>1-7</b>
<b>Кадастровый номер</b> —		
№ п/п	Наименование характеристики	Значение характеристики
1	2	3
1	Вид объекта недвижимости (помещение, машино-место)	Помещение
2	Ранее присвоенный государственный учетный номер помещения, машино-места (кадастровый, инвентарный или условный номер)	—
3	Кадастровый номер исходного объекта недвижимости (объектов недвижимости)	—
4	Номер, тип этажа (этажей), на котором (которых) расположено помещение, машино-место	12 Этаж
5	Адрес помещения, машино-места	Российская Федерация, Чувашская Республика-Чувашия, город Чебоксары г.о., Чебоксары г, Чебоксарский пр-кт, д. 47, корп 3, кв. 75
	Местоположение помещения, машино-места	—
	Дополнение местоположения помещения, машино-места	—
6	Площадь помещения, машино-места (Р), м <sup>2</sup>	71,8
7	Назначение помещения	жилое
8	Вид жилого помещения (квартира, комната (в квартире), если жилое помещение расположено в многоквартирном доме)	квартира
9	Вид (виды) разрешенного использования помещения	—
10	Наименование помещения	—
11	Кадастровый номер (при наличии) или обозначение на плане этажа (или поэтажном плане) квартиры, в которой расположена комната	—
12	Сведения об отнесении к общему имуществу в многоквартирном доме или к вспомогательным помещениям	—

1	2	3
13	Сведения об отнесении к специализированному жилищному фонду или к жилым помещениям наемного дома социального использования или наемного дома коммерческого использования	—
14	Сведения о включении помещения в единый государственный реестр объектов культурного наследия (памятников истории и культуры) народов Российской Федерации	
14.1	Регистрационный номер, вид и наименование объекта недвижимости в едином государственном реестре объектов культурного наследия (памятников истории и культуры) народов Российской Федерации либо регистрационный номер учетной карты объекта, представляющего собой историко-культурную ценность, вид и наименование выявленного объекта культурного наследия	—
14.2	Реквизиты решений Правительства Российской Федерации, органов охраны объектов культурного наследия о включении объекта недвижимости в единый государственный реестр объектов культурного наследия (памятников истории и культуры) народов Российской Федерации либо об отнесении объекта недвижимости к выявленным объектам культурного наследия, подлежащим государственной охране	—
14.3	Реквизиты документа, на основании которого установлены требования к сохранению, содержанию и использованию объектов культурного наследия (памятников истории и культуры) народов Российской Федерации, требования к обеспечению доступа к таким объектам либо выявленному объекту культурного наследия	—

Обозначение (номер) помещения, машино-места на плане здания, сооружения, плане этажа 1-7

Кадастровый номер —

№ п/п	Наименование характеристики	Значение характеристики
1	2	3
1	Вид объекта недвижимости (помещение, машино-место)	Помещение
2	Ранее присвоенный государственный учетный номер помещения, машино-места (кадастровый, инвентарный или условный номер)	—
3	Кадастровый номер исходного объекта недвижимости (объектов недвижимости)	—
4	Номер, тип этажа (этажей), на котором (которых) расположено помещение, машино-место	12 Этаж
5	Адрес помещения, машино-места	Российская Федерация, Чувашская Республика-Чувашия, город Чебоксары г.о., Чебоксары г, Чебоксарский пр-кт, д. 47, корп 3, кв. 76
	Местоположение помещения, машино-места	—
	Дополнение местоположения помещения, машино-места	—
6	Площадь помещения, машино-места (Р), м <sup>2</sup>	78,1
7	Назначение помещения	жилое
8	Вид жилого помещения (квартира, комната (в квартире), если жилое помещение расположено в многоквартирном доме)	квартира
9	Вид (виды) разрешенного использования помещения	—
10	Наименование помещения	—



1	2	3
11	Кадастровый номер (при наличии) или обозначение на плане этажа (или поэтажном плане) квартиры, в которой расположена комната	—
12	Сведения об отнесении к общему имуществу в многоквартирном доме или к вспомогательным помещениям	—
13	Сведения об отнесении к специализированному жилищному фонду или к жилым помещениям наемного дома социального использования или наемного дома коммерческого использования	—
14	Сведения о включении помещения в единый государственный реестр объектов культурного наследия (памятников истории и культуры) народов Российской Федерации	
14.1	Регистрационный номер, вид и наименование объекта недвижимости в едином государственном реестре объектов культурного наследия (памятников истории и культуры) народов Российской Федерации либо регистрационный номер учетной карты объекта, представляющего собой историко-культурную ценность, вид и наименование выявленного объекта культурного наследия	—
14.2	Реквизиты решений Правительства Российской Федерации, органов охраны объектов культурного наследия о включении объекта недвижимости в единый государственный реестр объектов культурного наследия (памятников истории и культуры) народов Российской Федерации либо об отнесении объекта недвижимости к выявленным объектам культурного наследия, подлежащим государственной охране	—
14.3	Реквизиты документа, на основании которого установлены требования к сохранению, содержанию и использованию объектов культурного наследия (памятников истории и культуры) народов Российской Федерации, требования к обеспечению доступа к таким объектам либо выявленному объекту культурного наследия	—

Обозначение (номер) помещения, машино-места на плане здания, сооружения, плане этажа \_\_\_\_\_ 1-5

Кадастровый номер \_\_\_\_\_

№ п/п	Наименование характеристики	Значение характеристики
1	2	3
1	Вид объекта недвижимости (помещение, машино-место)	Помещение
2	Ранее присвоенный государственный учетный номер помещения, машино-места (кадастровый, инвентарный или условный номер)	—
3	Кадастровый номер исходного объекта недвижимости (объектов недвижимости)	—
4	Номер, тип этажа (этажей), на котором (которых) расположено помещение, машино-место	12 Этаж
5	Адрес помещения, машино-места	Российская Федерация, Чувашская Республика-Чувашия, город Чебоксары г.о., Чебоксары г, Чебоксарский пр-кт, д. 47, корп 3, кв. 77
	Местоположение помещения, машино-места	—
	Дополнение местоположения помещения, машино-места	—
6	Площадь помещения, машино-места (Р), м <sup>2</sup>	43,2
7	Назначение помещения	жилое

1	2	3
8	Вид жилого помещения (квартира, комната (в квартире), если жилое помещение расположено в многоквартирном доме	квартира
9	Вид (виды) разрешенного использования помещения	—
10	Наименование помещения	—
11	Кадастровый номер (при наличии) или обозначение на плане этажа (или поэтажном плане) квартиры, в которой расположена комната	—
12	Сведения об отнесении к общему имуществу в многоквартирном доме или к вспомогательным помещениям	—
13	Сведения об отнесении к специализированному жилищному фонду или к жилым помещениям наемного дома социального использования или наемного дома коммерческого использования	—
14	Сведения о включении помещения в единый государственный реестр объектов культурного наследия (памятников истории и культуры) народов Российской Федерации	
14.1	Регистрационный номер, вид и наименование объекта недвижимости в едином государственном реестре объектов культурного наследия (памятников истории и культуры) народов Российской Федерации либо регистрационный номер учетной карты объекта, представляющего собой историко-культурную ценность, вид и наименование выявленного объекта культурного наследия	—
14.2	Реквизиты решений Правительства Российской Федерации, органов охраны объектов культурного наследия о включении объекта недвижимости в единый государственный реестр объектов культурного наследия (памятников истории и культуры) народов Российской Федерации либо об отнесении объекта недвижимости к выявленным объектам культурного наследия, подлежащим государственной охране	—
14.3	Реквизиты документа, на основании которого установлены требования к сохранению, содержанию и использованию объектов культурного наследия (памятников истории и культуры) народов Российской Федерации, требования к обеспечению доступа к таким объектам либо выявленному объекту культурного наследия	—
Обозначение (номер) помещения, машино-места на плане здания, сооружения, плане этажа <u>1-7</u>		
Кадастровый номер <u>—</u>		
№ п/п	Наименование характеристики	Значение характеристики
1	2	3
1	Вид объекта недвижимости (помещение, машино-место)	Помещение
2	Ранее присвоенный государственный учетный номер помещения, машино-места (кадастровый, инвентарный или условный номер)	—
3	Кадастровый номер исходного объекта недвижимости (объектов недвижимости)	—
4	Номер, тип этажа (этажей), на котором (которых) расположено помещение, машино-место	12 Этаж
5	Адрес помещения, машино-места	Российская Федерация, Чувашская Республика-Чувашия, город Чебоксары г.о., Чебоксары г, Чебоксарский пр-кт, д. 47, корп 3, кв. 78

1	2	3
	Местоположение помещения, машино-места	—
	Дополнение местоположения помещения, машино-места	—
6	Площадь помещения, машино-места (P), м <sup>2</sup>	80,3
7	Назначение помещения	жилое
8	Вид жилого помещения (квартира, комната (в квартире), если жилое помещение расположено в многоквартирном доме)	квартира
9	Вид (виды) разрешенного использования помещения	—
10	Наименование помещения	—
11	Кадастровый номер (при наличии) или обозначение на плане этажа (или поэтажном плане) квартиры, в которой расположена комната	—
12	Сведения об отнесении к общему имуществу в многоквартирном доме или к вспомогательным помещениям	—
13	Сведения об отнесении к специализированному жилищному фонду или к жилым помещениям наемного дома социального использования или наемного дома коммерческого использования	—
14	Сведения о включении помещения в единый государственный реестр объектов культурного наследия (памятников истории и культуры) народов Российской Федерации	
14.1	Регистрационный номер, вид и наименование объекта недвижимости в едином государственном реестре объектов культурного наследия (памятников истории и культуры) народов Российской Федерации либо регистрационный номер учетной карты объекта, представляющего собой историко-культурную ценность, вид и наименование выявленного объекта культурного наследия	—
14.2	Реквизиты решений Правительства Российской Федерации, органов охраны объектов культурного наследия о включении объекта недвижимости в единый государственный реестр объектов культурного наследия (памятников истории и культуры) народов Российской Федерации либо об отнесении объекта недвижимости к выявленным объектам культурного наследия, подлежащим государственной охране	—
14.3	Реквизиты документа, на основании которого установлены требования к сохранению, содержанию и использованию объектов культурного наследия (памятников истории и культуры) народов Российской Федерации, требования к обеспечению доступа к таким объектам либо выявленному объекту культурного наследия	—
Обозначение (номер) помещения, машино-места на плане здания, сооружения, плане этажа		1-6
Кадастровый номер		—
№ п/п	Наименование характеристики	Значение характеристики
1	2	3
1	Вид объекта недвижимости (помещение, машино-место)	Помещение
2	Ранее присвоенный государственный учетный номер помещения, машино-места (кадастровый, инвентарный или условный номер)	—

1	2	3
3	Кадастровый номер исходного объекта недвижимости (объектов недвижимости)	—
4	Номер, тип этажа (этажей), на котором (которых) расположено помещение, машино-место	12 Этаж
5	Адрес помещения, машино-места	Российская Федерация, Чувашская Республика-Чувашия, город Чебоксары г.о., Чебоксары г, Чебоксарский пр-кт, д. 47, корп 3, кв. 79
	Местоположение помещения, машино-места	—
	Дополнение местоположения помещения, машино-места	—
6	Площадь помещения, машино-места (Р), м <sup>2</sup>	73,4
7	Назначение помещения	жилое
8	Вид жилого помещения (квартира, комната (в квартире), если жилое помещение расположено в многоквартирном доме)	квартира
9	Вид (виды) разрешенного использования помещения	—
10	Наименование помещения	—
11	Кадастровый номер (при наличии) или обозначение на плане этажа (или поэтажном плане) квартиры, в которой расположена комната	—
12	Сведения об отнесении к общему имуществу в многоквартирном доме или к вспомогательным помещениям	—
13	Сведения об отнесении к специализированному жилищному фонду или к жилым помещениям наемного дома социального использования или наемного дома коммерческого использования	—
14	Сведения о включении помещения в единый государственный реестр объектов культурного наследия (памятников истории и культуры) народов Российской Федерации	
14.1	Регистрационный номер, вид и наименование объекта недвижимости в едином государственном реестре объектов культурного наследия (памятников истории и культуры) народов Российской Федерации либо регистрационный номер учетной карты объекта, представляющего собой историко-культурную ценность, вид и наименование выявленного объекта культурного наследия	—
14.2	Реквизиты решений Правительства Российской Федерации, органов охраны объектов культурного наследия о включении объекта недвижимости в единый государственный реестр объектов культурного наследия (памятников истории и культуры) народов Российской Федерации либо об отнесении объекта недвижимости к выявленным объектам культурного наследия, подлежащим государственной охране	—
14.3	Реквизиты документа, на основании которого установлены требования к сохранению, содержанию и использованию объектов культурного наследия (памятников истории и культуры) народов Российской Федерации, требования к обеспечению доступа к таким объектам либо выявленному объекту культурного наследия	—
Обозначение (номер) помещения, машино-места на плане здания, сооружения, плане этажа		1-8
Кадастровый номер		—
№ п/п	Наименование характеристики	Значение характеристики
1	2	3

1	2	3
1	Вид объекта недвижимости (помещение, машино-место)	Помещение
2	Ранее присвоенный государственный учетный номер помещения, машино-места (кадастровый, инвентарный или условный номер)	—
3	Кадастровый номер исходного объекта недвижимости (объектов недвижимости)	—
4	Номер, тип этажа (этажей), на котором (которых) расположено помещение, машино-место	12 Этаж
5	Адрес помещения, машино-места	Российская Федерация, Чувашская Республика-Чувашия, город Чебоксары г.о., Чебоксары г, Чебоксарский пр-кт, д. 47, корп 3, кв. 80
	Местоположение помещения, машино-места	—
	Дополнение местоположения помещения, машино-места	—
6	Площадь помещения, машино-места (P), м <sup>2</sup>	85,3
7	Назначение помещения	жилое
8	Вид жилого помещения (квартира, комната (в квартире), если жилое помещение расположено в многоквартирном доме)	квартира
9	Вид (виды) разрешенного использования помещения	—
10	Наименование помещения	—
11	Кадастровый номер (при наличии) или обозначение на плане этажа (или поэтажном плане) квартиры, в которой расположена комната	—
12	Сведения об отнесении к общему имуществу в многоквартирном доме или к вспомогательным помещениям	—
13	Сведения об отнесении к специализированному жилищному фонду или к жилым помещениям наемного дома социального использования или наемного дома коммерческого использования	—
14	Сведения о включении помещения в единый государственный реестр объектов культурного наследия (памятников истории и культуры) народов Российской Федерации	
14.1	Регистрационный номер, вид и наименование объекта недвижимости в едином государственном реестре объектов культурного наследия (памятников истории и культуры) народов Российской Федерации либо регистрационный номер учетной карты объекта, представляющего собой историко-культурную ценность, вид и наименование выявленного объекта культурного наследия	—
14.2	Реквизиты решений Правительства Российской Федерации, органов охраны объектов культурного наследия о включении объекта недвижимости в единый государственный реестр объектов культурного наследия (памятников истории и культуры) народов Российской Федерации либо об отнесении объекта недвижимости к выявленным объектам культурного наследия, подлежащим государственной охране	—

1	2	3
14.3	Реквизиты документа, на основании которого установлены требования к сохранению, содержанию и использованию объектов культурного наследия (памятников истории и культуры) народов Российской Федерации, требования к обеспечению доступа к таким объектам либо выявленному объекту культурного наследия	—
Обозначение (номер) помещения, машино-места на плане здания, сооружения, плане этажа _____ 1 _____		
Кадастровый номер _____		
№ п/п	Наименование характеристики	Значение характеристики
1	2	3
1	Вид объекта недвижимости (помещение, машино-место)	Помещение
2	Ранее присвоенный государственный учетный номер помещения, машино-места (кадастровый, инвентарный или условный номер)	—
3	Кадастровый номер исходного объекта недвижимости (объектов недвижимости)	—
4	Номер, тип этажа (этажей), на котором (которых) расположено помещение, машино-место	Подвал Этаж
5	Адрес помещения, машино-места	Российская Федерация, Чувашская Республика-Чувашия, город Чебоксары г.о., Чебоксары г, Чебоксарский пр-кт, д. 47, корп 3, кладовая 1
	Местоположение помещения, машино-места	—
	Дополнение местоположения помещения, машино-места	—
6	Площадь помещения, машино-места (P), м <sup>2</sup>	5,8
7	Назначение помещения	нежилое
8	Вид жилого помещения (квартира, комната (в квартире), если жилое помещение расположено в многоквартирном доме)	—
9	Вид (виды) разрешенного использования помещения	—
10	Наименование помещения	—
11	Кадастровый номер (при наличии) или обозначение на плане этажа (или поэтажном плане) квартиры, в которой расположена комната	—
12	Сведения об отнесении к общему имуществу в многоквартирном доме или к вспомогательным помещениям	—
13	Сведения об отнесении к специализированному жилищному фонду или к жилым помещениям наемного дома социального использования или наемного дома коммерческого использования	—
14	Сведения о включении помещения в единый государственный реестр объектов культурного наследия (памятников истории и культуры) народов Российской Федерации	—
14.1	Регистрационный номер, вид и наименование объекта недвижимости в едином государственном реестре объектов культурного наследия (памятников истории и культуры) народов Российской Федерации либо регистрационный номер учетной карты объекта, представляющего собой историко-культурную ценность, вид и наименование выявленного объекта культурного наследия	—

1	2	3
14.2	Реквизиты решений Правительства Российской Федерации, органов охраны объектов культурного наследия о включении объекта недвижимости в единый государственный реестр объектов культурного наследия (памятников истории и культуры) народов Российской Федерации либо об отнесении объекта недвижимости к выявленным объектам культурного наследия, подлежащим государственной охране	—
14.3	Реквизиты документа, на основании которого установлены требования к сохранению, содержанию и использованию объектов культурного наследия (памятников истории и культуры) народов Российской Федерации, требования к обеспечению доступа к таким объектам либо выявленному объекту культурного наследия	—

Обозначение (номер) помещения, машино-места на плане здания, сооружения, плане этажа \_\_\_\_\_ 2 \_\_\_\_\_

Кадастровый номер \_\_\_\_\_

№ п/п	Наименование характеристики	Значение характеристики
1	2	3
1	Вид объекта недвижимости (помещение, машино-место)	Помещение
2	Ранее присвоенный государственный учетный номер помещения, машино-места (кадастровый, инвентарный или условный номер)	—
3	Кадастровый номер исходного объекта недвижимости (объектов недвижимости)	—
4	Номер, тип этажа (этажей), на котором (которых) расположено помещение, машино-место	Подвал Этаж
5	Адрес помещения, машино-места	Российская Федерация, Чувашская Республика-Чувашия, город Чебоксары г.о., Чебоксары г, Чебоксарский пр-кт, д. 47, корп 3, кладовая 2
	Местоположение помещения, машино-места	—
	Дополнение местоположения помещения, машино-места	—
6	Площадь помещения, машино-места (Р), м <sup>2</sup>	6,3
7	Назначение помещения	нежилое
8	Вид жилого помещения (квартира, комната (в квартире), если жилое помещение расположено в многоквартирном доме)	—
9	Вид (виды) разрешенного использования помещения	—
10	Наименование помещения	—
11	Кадастровый номер (при наличии) или обозначение на плане этажа (или поэтажном плане) квартиры, в которой расположена комната	—
12	Сведения об отнесении к общему имуществу в многоквартирном доме или к вспомогательным помещениям	—
13	Сведения об отнесении к специализированному жилищному фонду или к жилым помещениям наемного дома социального использования или наемного дома коммерческого использования	—
14	Сведения о включении помещения в единый государственный реестр объектов культурного наследия (памятников истории и культуры) народов Российской Федерации	—

1	2	3
14.1	Регистрационный номер, вид и наименование объекта недвижимости в едином государственном реестре объектов культурного наследия (памятников истории и культуры) народов Российской Федерации либо регистрационный номер учетной карты объекта, представляющего собой историко-культурную ценность, вид и наименование выявленного объекта культурного наследия	—
14.2	Реквизиты решений Правительства Российской Федерации, органов охраны объектов культурного наследия о включении объекта недвижимости в единый государственный реестр объектов культурного наследия (памятников истории и культуры) народов Российской Федерации либо об отнесении объекта недвижимости к выявленным объектам культурного наследия, подлежащим государственной охране	—
14.3	Реквизиты документа, на основании которого установлены требования к сохранению, содержанию и использованию объектов культурного наследия (памятников истории и культуры) народов Российской Федерации, требования к обеспечению доступа к таким объектам либо выявленному объекту культурного наследия	—
<b>Обозначение (номер) помещения, машино-места на плане здания, сооружения, плане этажа</b>		<b>3</b>
<b>Кадастровый номер</b> —		
№ п/п	Наименование характеристики	Значение характеристики
1	2	3
1	Вид объекта недвижимости (помещение, машино-место)	Помещение
2	Ранее присвоенный государственный учетный номер помещения, машино-места (кадастровый, инвентарный или условный номер)	—
3	Кадастровый номер исходного объекта недвижимости (объектов недвижимости)	—
4	Номер, тип этажа (этажей), на котором (которых) расположено помещение, машино-место	Подвал Этаж
5	Адрес помещения, машино-места	Российская Федерация, Чувашская Республика-Чувашия, город Чебоксары г.о., Чебоксары г, Чебоксарский пр-кт, д. 47, корп 3, кладовая 3
	Местоположение помещения, машино-места	—
	Дополнение местоположения помещения, машино-места	—
6	Площадь помещения, машино-места (Р), м <sup>2</sup>	6,3
7	Назначение помещения	нежилое
8	Вид жилого помещения (квартира, комната (в квартире), если жилое помещение расположено в многоквартирном доме	—
9	Вид (виды) разрешенного использования помещения	—
10	Наименование помещения	—
11	Кадастровый номер (при наличии) или обозначение на плане этажа (или поэтажном плане) квартиры, в которой расположена комната	—
12	Сведения об отнесении к общему имуществу в многоквартирном доме или к вспомогательным помещениям	—



1	2	3
13	Сведения об отнесении к специализированному жилищному фонду или к жилым помещениям наемного дома социального использования или наемного дома коммерческого использования	—
14	Сведения о включении помещения в единый государственный реестр объектов культурного наследия (памятников истории и культуры) народов Российской Федерации	
14.1	Регистрационный номер, вид и наименование объекта недвижимости в едином государственном реестре объектов культурного наследия (памятников истории и культуры) народов Российской Федерации либо регистрационный номер учетной карты объекта, представляющего собой историко-культурную ценность, вид и наименование выявленного объекта культурного наследия	—
14.2	Реквизиты решений Правительства Российской Федерации, органов охраны объектов культурного наследия о включении объекта недвижимости в единый государственный реестр объектов культурного наследия (памятников истории и культуры) народов Российской Федерации либо об отнесении объекта недвижимости к выявленным объектам культурного наследия, подлежащим государственной охране	—
14.3	Реквизиты документа, на основании которого установлены требования к сохранению, содержанию и использованию объектов культурного наследия (памятников истории и культуры) народов Российской Федерации, требования к обеспечению доступа к таким объектам либо выявленному объекту культурного наследия	—

Обозначение (номер) помещения, машино-места на плане здания, сооружения, плане этажа \_\_\_\_\_ 4

Кадастровый номер \_\_\_\_\_

№ п/п	Наименование характеристики	Значение характеристики
1	2	3
1	Вид объекта недвижимости (помещение, машино-место)	Помещение
2	Ранее присвоенный государственный учетный номер помещения, машино-места (кадастровый, инвентарный или условный номер)	—
3	Кадастровый номер исходного объекта недвижимости (объектов недвижимости)	—
4	Номер, тип этажа (этажей), на котором (которых) расположено помещение, машино-место	Подвал Этаж
5	Адрес помещения, машино-места	Российская Федерация, Чувашская Республика-Чувашия, город Чебоксары г.о., Чебоксары г, Чебоксарский пр-кт, д. 47, корп 3, кладовая 4
	Местоположение помещения, машино-места	—
	Дополнение местоположения помещения, машино-места	—
6	Площадь помещения, машино-места (Р), м <sup>2</sup>	5,8
7	Назначение помещения	нежилое
8	Вид жилого помещения (квартира, комната (в квартире), если жилое помещение расположено в многоквартирном доме)	—
9	Вид (виды) разрешенного использования помещения	—
10	Наименование помещения	—

1	2	3
11	Кадастровый номер (при наличии) или обозначение на плане этажа (или поэтажном плане) квартиры, в которой расположена комната	—
12	Сведения об отнесении к общему имуществу в многоквартирном доме или к вспомогательным помещениям	—
13	Сведения об отнесении к специализированному жилищному фонду или к жилым помещениям наемного дома социального использования или наемного дома коммерческого использования	—
14	Сведения о включении помещения в единый государственный реестр объектов культурного наследия (памятников истории и культуры) народов Российской Федерации	
14.1	Регистрационный номер, вид и наименование объекта недвижимости в едином государственном реестре объектов культурного наследия (памятников истории и культуры) народов Российской Федерации либо регистрационный номер учетной карты объекта, представляющего собой историко-культурную ценность, вид и наименование выявленного объекта культурного наследия	—
14.2	Реквизиты решений Правительства Российской Федерации, органов охраны объектов культурного наследия о включении объекта недвижимости в единый государственный реестр объектов культурного наследия (памятников истории и культуры) народов Российской Федерации либо об отнесении объекта недвижимости к выявленным объектам культурного наследия, подлежащим государственной охране	—
14.3	Реквизиты документа, на основании которого установлены требования к сохранению, содержанию и использованию объектов культурного наследия (памятников истории и культуры) народов Российской Федерации, требования к обеспечению доступа к таким объектам либо выявленному объекту культурного наследия	—

Обозначение (номер) помещения, машино-места на плане здания, сооружения, плане этажа \_\_\_\_\_ 5

Кадастровый номер \_\_\_\_\_

№ п/п	Наименование характеристики	Значение характеристики
1	2	3
1	Вид объекта недвижимости (помещение, машино-место)	Помещение
2	Ранее присвоенный государственный учетный номер помещения, машино-места (кадастровый, инвентарный или условный номер)	—
3	Кадастровый номер исходного объекта недвижимости (объектов недвижимости)	—
4	Номер, тип этажа (этажей), на котором (которых) расположено помещение, машино-место	Подвал Этаж
5	Адрес помещения, машино-места	Российская Федерация, Чувашская Республика-Чувашия, город Чебоксары г.о., Чебоксары г, Чебоксарский пр-кт, д. 47, корп 3, кладовая 5
	Местоположение помещения, машино-места	—
	Дополнение местоположения помещения, машино-места	—
6	Площадь помещения, машино-места (Р), м <sup>2</sup>	5,4
7	Назначение помещения	нежилое

1	2	3
8	Вид жилого помещения (квартира, комната (в квартире), если жилое помещение расположено в многоквартирном доме	—
9	Вид (виды) разрешенного использования помещения	—
10	Наименование помещения	—
11	Кадастровый номер (при наличии) или обозначение на плане этажа (или поэтажном плане) квартиры, в которой расположена комната	—
12	Сведения об отнесении к общему имуществу в многоквартирном доме или к вспомогательным помещениям	—
13	Сведения об отнесении к специализированному жилищному фонду или к жилым помещениям наемного дома социального использования или наемного дома коммерческого использования	—
14	Сведения о включении помещения в единый государственный реестр объектов культурного наследия (памятников истории и культуры) народов Российской Федерации	
14.1	Регистрационный номер, вид и наименование объекта недвижимости в едином государственном реестре объектов культурного наследия (памятников истории и культуры) народов Российской Федерации либо регистрационный номер учетной карты объекта, представляющего собой историко-культурную ценность, вид и наименование выявленного объекта культурного наследия	—
14.2	Реквизиты решений Правительства Российской Федерации, органов охраны объектов культурного наследия о включении объекта недвижимости в единый государственный реестр объектов культурного наследия (памятников истории и культуры) народов Российской Федерации либо об отнесении объекта недвижимости к выявленным объектам культурного наследия, подлежащим государственной охране	—
14.3	Реквизиты документа, на основании которого установлены требования к сохранению, содержанию и использованию объектов культурного наследия (памятников истории и культуры) народов Российской Федерации, требования к обеспечению доступа к таким объектам либо выявленному объекту культурного наследия	—
Обозначение (номер) помещения, машино-места на плане здания, сооружения, плане этажа		6
Кадастровый номер		—
№ п/п	Наименование характеристики	Значение характеристики
1	2	3
1	Вид объекта недвижимости (помещение, машино-место)	Помещение
2	Ранее присвоенный государственный учетный номер помещения, машино-места (кадастровый, инвентарный или условный номер)	—
3	Кадастровый номер исходного объекта недвижимости (объектов недвижимости)	—
4	Номер, тип этажа (этажей), на котором (которых) расположено помещение, машино-место	Подвал Этаж
5	Адрес помещения, машино-места	Российская Федерация, Чувашская Республика-Чувашия, город Чебоксары г.о., Чебоксары г, Чебоксарский пр-кт, д. 47, корп 3, кладовая 6

1	2	3
	Местоположение помещения, машино-места	—
	Дополнение местоположения помещения, машино-места	—
6	Площадь помещения, машино-места (P), м <sup>2</sup>	5,4
7	Назначение помещения	нежилое
8	Вид жилого помещения (квартира, комната (в квартире), если жилое помещение расположено в многоквартирном доме)	—
9	Вид (виды) разрешенного использования помещения	—
10	Наименование помещения	—
11	Кадастровый номер (при наличии) или обозначение на плане этажа (или поэтажном плане) квартиры, в которой расположена комната	—
12	Сведения об отнесении к общему имуществу в многоквартирном доме или к вспомогательным помещениям	—
13	Сведения об отнесении к специализированному жилищному фонду или к жилым помещениям наемного дома социального использования или наемного дома коммерческого использования	—
14	Сведения о включении помещения в единый государственный реестр объектов культурного наследия (памятников истории и культуры) народов Российской Федерации	
14.1	Регистрационный номер, вид и наименование объекта недвижимости в едином государственном реестре объектов культурного наследия (памятников истории и культуры) народов Российской Федерации либо регистрационный номер учетной карты объекта, представляющего собой историко-культурную ценность, вид и наименование выявленного объекта культурного наследия	—
14.2	Реквизиты решений Правительства Российской Федерации, органов охраны объектов культурного наследия о включении объекта недвижимости в единый государственный реестр объектов культурного наследия (памятников истории и культуры) народов Российской Федерации либо об отнесении объекта недвижимости к выявленным объектам культурного наследия, подлежащим государственной охране	—
14.3	Реквизиты документа, на основании которого установлены требования к сохранению, содержанию и использованию объектов культурного наследия (памятников истории и культуры) народов Российской Федерации, требования к обеспечению доступа к таким объектам либо выявленному объекту культурного наследия	—
Обозначение (номер) помещения, машино-места на плане здания, сооружения, плане этажа		7
Кадастровый номер		—
№ п/п	Наименование характеристики	Значение характеристики
1	2	3
1	Вид объекта недвижимости (помещение, машино-место)	Помещение
2	Ранее присвоенный государственный учетный номер помещения, машино-места (кадастровый, инвентарный или условный номер)	—

1	2	3
3	Кадастровый номер исходного объекта недвижимости (объектов недвижимости)	—
4	Номер, тип этажа (этажей), на котором (которых) расположено помещение, машино-место	Подвал Этаж
5	Адрес помещения, машино-места	Российская Федерация, Чувашская Республика-Чувашия, город Чебоксары г.о., Чебоксары г, Чебоксарский пр-кт, д. 47, корп 3, кладовая 7
	Местоположение помещения, машино-места	—
	Дополнение местоположения помещения, машино-места	—
6	Площадь помещения, машино-места (Р), м <sup>2</sup>	5,7
7	Назначение помещения	нежилое
8	Вид жилого помещения (квартира, комната (в квартире), если жилое помещение расположено в многоквартирном доме)	—
9	Вид (виды) разрешенного использования помещения	—
10	Наименование помещения	—
11	Кадастровый номер (при наличии) или обозначение на плане этажа (или поэтажном плане) квартиры, в которой расположена комната	—
12	Сведения об отнесении к общему имуществу в многоквартирном доме или к вспомогательным помещениям	—
13	Сведения об отнесении к специализированному жилищному фонду или к жилым помещениям наемного дома социального использования или наемного дома коммерческого использования	—
14	Сведения о включении помещения в единый государственный реестр объектов культурного наследия (памятников истории и культуры) народов Российской Федерации	
14.1	Регистрационный номер, вид и наименование объекта недвижимости в едином государственном реестре объектов культурного наследия (памятников истории и культуры) народов Российской Федерации либо регистрационный номер учетной карты объекта, представляющего собой историко-культурную ценность, вид и наименование выявленного объекта культурного наследия	—
14.2	Реквизиты решений Правительства Российской Федерации, органов охраны объектов культурного наследия о включении объекта недвижимости в единый государственный реестр объектов культурного наследия (памятников истории и культуры) народов Российской Федерации либо об отнесении объекта недвижимости к выявленным объектам культурного наследия, подлежащим государственной охране	—
14.3	Реквизиты документа, на основании которого установлены требования к сохранению, содержанию и использованию объектов культурного наследия (памятников истории и культуры) народов Российской Федерации, требования к обеспечению доступа к таким объектам либо выявленному объекту культурного наследия	—
Обозначение (номер) помещения, машино-места на плане здания, сооружения, плане этажа		8
Кадастровый номер		—
№ п/п	Наименование характеристики	Значение характеристики
1	2	3

1	2	3
1	Вид объекта недвижимости (помещение, машино-место)	Помещение
2	Ранее присвоенный государственный учетный номер помещения, машино-места (кадастровый, инвентарный или условный номер)	—
3	Кадастровый номер исходного объекта недвижимости (объектов недвижимости)	—
4	Номер, тип этажа (этажей), на котором (которых) расположено помещение, машино-место	Подвал Этаж
5	Адрес помещения, машино-места	Российская Федерация, Чувашская Республика-Чувашия, город Чебоксары г.о., Чебоксары г, Чебоксарский пр-кт, д. 47, корп 3, кладовая 8
	Местоположение помещения, машино-места	—
	Дополнение местоположения помещения, машино-места	—
6	Площадь помещения, машино-места (Р), м <sup>2</sup>	4,0
7	Назначение помещения	нежилое
8	Вид жилого помещения (квартира, комната (в квартире), если жилое помещение расположено в многоквартирном доме)	—
9	Вид (виды) разрешенного использования помещения	—
10	Наименование помещения	—
11	Кадастровый номер (при наличии) или обозначение на плане этажа (или поэтажном плане) квартиры, в которой расположена комната	—
12	Сведения об отнесении к общему имуществу в многоквартирном доме или к вспомогательным помещениям	—
13	Сведения об отнесении к специализированному жилищному фонду или к жилым помещениям наемного дома социального использования или наемного дома коммерческого использования	—
14	Сведения о включении помещения в единый государственный реестр объектов культурного наследия (памятников истории и культуры) народов Российской Федерации	
14.1	Регистрационный номер, вид и наименование объекта недвижимости в едином государственном реестре объектов культурного наследия (памятников истории и культуры) народов Российской Федерации либо регистрационный номер учетной карты объекта, представляющего собой историко-культурную ценность, вид и наименование выявленного объекта культурного наследия	—
14.2	Реквизиты решений Правительства Российской Федерации, органов охраны объектов культурного наследия о включении объекта недвижимости в единый государственный реестр объектов культурного наследия (памятников истории и культуры) народов Российской Федерации либо об отнесении объекта недвижимости к выявленным объектам культурного наследия, подлежащим государственной охране	—

1	2	3
14.3	Реквизиты документа, на основании которого установлены требования к сохранению, содержанию и использованию объектов культурного наследия (памятников истории и культуры) народов Российской Федерации, требования к обеспечению доступа к таким объектам либо выявленному объекту культурного наследия	—
Обозначение (номер) помещения, машино-места на плане здания, сооружения, плане этажа _____ 9 _____		
Кадастровый номер _____		
№ п/п	Наименование характеристики	Значение характеристики
1	2	3
1	Вид объекта недвижимости (помещение, машино-место)	Помещение
2	Ранее присвоенный государственный учетный номер помещения, машино-места (кадастровый, инвентарный или условный номер)	—
3	Кадастровый номер исходного объекта недвижимости (объектов недвижимости)	—
4	Номер, тип этажа (этажей), на котором (которых) расположено помещение, машино-место	Подвал Этаж
5	Адрес помещения, машино-места	Российская Федерация, Чувашская Республика-Чувашия, город Чебоксары г.о., Чебоксары г, Чебоксарский пр-кт, д. 47, корп 3, кладовая 9
	Местоположение помещения, машино-места	—
	Дополнение местоположения помещения, машино-места	—
6	Площадь помещения, машино-места (P), м <sup>2</sup>	5,9
7	Назначение помещения	нежилое
8	Вид жилого помещения (квартира, комната (в квартире), если жилое помещение расположено в многоквартирном доме)	—
9	Вид (виды) разрешенного использования помещения	—
10	Наименование помещения	—
11	Кадастровый номер (при наличии) или обозначение на плане этажа (или поэтажном плане) квартиры, в которой расположена комната	—
12	Сведения об отнесении к общему имуществу в многоквартирном доме или к вспомогательным помещениям	—
13	Сведения об отнесении к специализированному жилищному фонду или к жилым помещениям наемного дома социального использования или наемного дома коммерческого использования	—
14	Сведения о включении помещения в единый государственный реестр объектов культурного наследия (памятников истории и культуры) народов Российской Федерации	—
14.1	Регистрационный номер, вид и наименование объекта недвижимости в едином государственном реестре объектов культурного наследия (памятников истории и культуры) народов Российской Федерации либо регистрационный номер учетной карты объекта, представляющего собой историко-культурную ценность, вид и наименование выявленного объекта культурного наследия	—

1	2	3
14.2	Реквизиты решений Правительства Российской Федерации, органов охраны объектов культурного наследия о включении объекта недвижимости в единый государственный реестр объектов культурного наследия (памятников истории и культуры) народов Российской Федерации либо об отнесении объекта недвижимости к выявленным объектам культурного наследия, подлежащим государственной охране	—
14.3	Реквизиты документа, на основании которого установлены требования к сохранению, содержанию и использованию объектов культурного наследия (памятников истории и культуры) народов Российской Федерации, требования к обеспечению доступа к таким объектам либо выявленному объекту культурного наследия	—

Обозначение (номер) помещения, машино-места на плане здания, сооружения, плане этажа \_\_\_\_\_ 10

Кадастровый номер \_\_\_\_\_

№ п/п	Наименование характеристики	Значение характеристики
1	2	3
1	Вид объекта недвижимости (помещение, машино-место)	Помещение
2	Ранее присвоенный государственный учетный номер помещения, машино-места (кадастровый, инвентарный или условный номер)	—
3	Кадастровый номер исходного объекта недвижимости (объектов недвижимости)	—
4	Номер, тип этажа (этажей), на котором (которых) расположено помещение, машино-место	Подвал Этаж
5	Адрес помещения, машино-места	Российская Федерация, Чувашская Республика-Чувашия, город Чебоксары г.о., Чебоксары г, Чебоксарский пр-кт, д. 47, корп 3, кладовая 10
	Местоположение помещения, машино-места	—
	Дополнение местоположения помещения, машино-места	—
6	Площадь помещения, машино-места (Р), м <sup>2</sup>	4,9
7	Назначение помещения	нежилое
8	Вид жилого помещения (квартира, комната (в квартире), если жилое помещение расположено в многоквартирном доме	—
9	Вид (виды) разрешенного использования помещения	—
10	Наименование помещения	—
11	Кадастровый номер (при наличии) или обозначение на плане этажа (или поэтажном плане) квартиры, в которой расположена комната	—
12	Сведения об отнесении к общему имуществу в многоквартирном доме или к вспомогательным помещениям	—
13	Сведения об отнесении к специализированному жилищному фонду или к жилым помещениям наемного дома социального использования или наемного дома коммерческого использования	—
14	Сведения о включении помещения в единый государственный реестр объектов культурного наследия (памятников истории и культуры) народов Российской Федерации	—



1	2	3
14.1	Регистрационный номер, вид и наименование объекта недвижимости в едином государственном реестре объектов культурного наследия (памятников истории и культуры) народов Российской Федерации либо регистрационный номер учетной карты объекта, представляющего собой историко-культурную ценность, вид и наименование выявленного объекта культурного наследия	—
14.2	Реквизиты решений Правительства Российской Федерации, органов охраны объектов культурного наследия о включении объекта недвижимости в единый государственный реестр объектов культурного наследия (памятников истории и культуры) народов Российской Федерации либо об отнесении объекта недвижимости к выявленным объектам культурного наследия, подлежащим государственной охране	—
14.3	Реквизиты документа, на основании которого установлены требования к сохранению, содержанию и использованию объектов культурного наследия (памятников истории и культуры) народов Российской Федерации, требования к обеспечению доступа к таким объектам либо выявленному объекту культурного наследия	—
<b>Обозначение (номер) помещения, машино-места на плане здания, сооружения, плане этажа</b>		<b>11</b>
<b>Кадастровый номер</b> —		
№ п/п	Наименование характеристики	Значение характеристики
1	2	3
1	Вид объекта недвижимости (помещение, машино-место)	Помещение
2	Ранее присвоенный государственный учетный номер помещения, машино-места (кадастровый, инвентарный или условный номер)	—
3	Кадастровый номер исходного объекта недвижимости (объектов недвижимости)	—
4	Номер, тип этажа (этажей), на котором (которых) расположено помещение, машино-место	Подвал Этаж
5	Адрес помещения, машино-места	Российская Федерация, Чувашская Республика-Чувашия, город Чебоксары г.о., Чебоксары г, Чебоксарский пр-кт, д. 47, корп 3, кладовая 11
	Местоположение помещения, машино-места	—
	Дополнение местоположения помещения, машино-места	—
6	Площадь помещения, машино-места (Р), м <sup>2</sup>	5,2
7	Назначение помещения	нежилое
8	Вид жилого помещения (квартира, комната (в квартире), если жилое помещение расположено в многоквартирном доме	—
9	Вид (виды) разрешенного использования помещения	—
10	Наименование помещения	—
11	Кадастровый номер (при наличии) или обозначение на плане этажа (или поэтажном плане) квартиры, в которой расположена комната	—
12	Сведения об отнесении к общему имуществу в многоквартирном доме или к вспомогательным помещениям	—

1	2	3
13	Сведения об отнесении к специализированному жилищному фонду или к жилым помещениям наемного дома социального использования или наемного дома коммерческого использования	—
14	Сведения о включении помещения в единый государственный реестр объектов культурного наследия (памятников истории и культуры) народов Российской Федерации	
14.1	Регистрационный номер, вид и наименование объекта недвижимости в едином государственном реестре объектов культурного наследия (памятников истории и культуры) народов Российской Федерации либо регистрационный номер учетной карты объекта, представляющего собой историко-культурную ценность, вид и наименование выявленного объекта культурного наследия	—
14.2	Реквизиты решений Правительства Российской Федерации, органов охраны объектов культурного наследия о включении объекта недвижимости в единый государственный реестр объектов культурного наследия (памятников истории и культуры) народов Российской Федерации либо об отнесении объекта недвижимости к выявленным объектам культурного наследия, подлежащим государственной охране	—
14.3	Реквизиты документа, на основании которого установлены требования к сохранению, содержанию и использованию объектов культурного наследия (памятников истории и культуры) народов Российской Федерации, требования к обеспечению доступа к таким объектам либо выявленному объекту культурного наследия	—

Обозначение (номер) помещения, машино-места на плане здания, сооружения, плане этажа \_\_\_\_\_ 12

Кадастровый номер \_\_\_\_\_

№ п/п	Наименование характеристики	Значение характеристики
1	2	3
1	Вид объекта недвижимости (помещение, машино-место)	Помещение
2	Ранее присвоенный государственный учетный номер помещения, машино-места (кадастровый, инвентарный или условный номер)	—
3	Кадастровый номер исходного объекта недвижимости (объектов недвижимости)	—
4	Номер, тип этажа (этажей), на котором (которых) расположено помещение, машино-место	Подвал Этаж
5	Адрес помещения, машино-места	Российская Федерация, Чувашская Республика-Чувашия, город Чебоксары г.о., Чебоксары г, Чебоксарский пр-кт, д. 47, корп 3, кладовая 12
	Местоположение помещения, машино-места	—
	Дополнение местоположения помещения, машино-места	—
6	Площадь помещения, машино-места (P), м <sup>2</sup>	3,9
7	Назначение помещения	нежилое
8	Вид жилого помещения (квартира, комната (в квартире), если жилое помещение расположено в многоквартирном доме)	—
9	Вид (виды) разрешенного использования помещения	—
10	Наименование помещения	—

1	2	3
11	Кадастровый номер (при наличии) или обозначение на плане этажа (или поэтажном плане) квартиры, в которой расположена комната	—
12	Сведения об отнесении к общему имуществу в многоквартирном доме или к вспомогательным помещениям	—
13	Сведения об отнесении к специализированному жилищному фонду или к жилым помещениям наемного дома социального использования или наемного дома коммерческого использования	—
14	Сведения о включении помещения в единый государственный реестр объектов культурного наследия (памятников истории и культуры) народов Российской Федерации	
14.1	Регистрационный номер, вид и наименование объекта недвижимости в едином государственном реестре объектов культурного наследия (памятников истории и культуры) народов Российской Федерации либо регистрационный номер учетной карты объекта, представляющего собой историко-культурную ценность, вид и наименование выявленного объекта культурного наследия	—
14.2	Реквизиты решений Правительства Российской Федерации, органов охраны объектов культурного наследия о включении объекта недвижимости в единый государственный реестр объектов культурного наследия (памятников истории и культуры) народов Российской Федерации либо об отнесении объекта недвижимости к выявленным объектам культурного наследия, подлежащим государственной охране	—
14.3	Реквизиты документа, на основании которого установлены требования к сохранению, содержанию и использованию объектов культурного наследия (памятников истории и культуры) народов Российской Федерации, требования к обеспечению доступа к таким объектам либо выявленному объекту культурного наследия	—

Обозначение (номер) помещения, машино-места на плане здания, сооружения, плане этажа \_\_\_\_\_ 13

Кадастровый номер \_\_\_\_\_

№ п/п	Наименование характеристики	Значение характеристики
1	2	3
1	Вид объекта недвижимости (помещение, машино-место)	Помещение
2	Ранее присвоенный государственный учетный номер помещения, машино-места (кадастровый, инвентарный или условный номер)	—
3	Кадастровый номер исходного объекта недвижимости (объектов недвижимости)	—
4	Номер, тип этажа (этажей), на котором (которых) расположено помещение, машино-место	Подвал Этаж
5	Адрес помещения, машино-места	Российская Федерация, Чувашская Республика-Чувашия, город Чебоксары г.о., Чебоксары г, Чебоксарский пр-кт, д. 47, корп 3, кладовая 13
	Местоположение помещения, машино-места	—
	Дополнение местоположения помещения, машино-места	—
6	Площадь помещения, машино-места (Р), м <sup>2</sup>	3,9
7	Назначение помещения	нежилое

1	2	3
8	Вид жилого помещения (квартира, комната (в квартире), если жилое помещение расположено в многоквартирном доме	—
9	Вид (виды) разрешенного использования помещения	—
10	Наименование помещения	—
11	Кадастровый номер (при наличии) или обозначение на плане этажа (или поэтажном плане) квартиры, в которой расположена комната	—
12	Сведения об отнесении к общему имуществу в многоквартирном доме или к вспомогательным помещениям	—
13	Сведения об отнесении к специализированному жилищному фонду или к жилым помещениям наемного дома социального использования или наемного дома коммерческого использования	—
14	Сведения о включении помещения в единый государственный реестр объектов культурного наследия (памятников истории и культуры) народов Российской Федерации	
14.1	Регистрационный номер, вид и наименование объекта недвижимости в едином государственном реестре объектов культурного наследия (памятников истории и культуры) народов Российской Федерации либо регистрационный номер учетной карты объекта, представляющего собой историко-культурную ценность, вид и наименование выявленного объекта культурного наследия	—
14.2	Реквизиты решений Правительства Российской Федерации, органов охраны объектов культурного наследия о включении объекта недвижимости в единый государственный реестр объектов культурного наследия (памятников истории и культуры) народов Российской Федерации либо об отнесении объекта недвижимости к выявленным объектам культурного наследия, подлежащим государственной охране	—
14.3	Реквизиты документа, на основании которого установлены требования к сохранению, содержанию и использованию объектов культурного наследия (памятников истории и культуры) народов Российской Федерации, требования к обеспечению доступа к таким объектам либо выявленному объекту культурного наследия	—
Обозначение (номер) помещения, машино-места на плане здания, сооружения, плане этажа _____ 14		
Кадастровый номер _____		
№ п/п	Наименование характеристики	Значение характеристики
1	2	3
1	Вид объекта недвижимости (помещение, машино-место)	Помещение
2	Ранее присвоенный государственный учетный номер помещения, машино-места (кадастровый, инвентарный или условный номер)	—
3	Кадастровый номер исходного объекта недвижимости (объектов недвижимости)	—
4	Номер, тип этажа (этажей), на котором (которых) расположено помещение, машино-место	Подвал Этаж
5	Адрес помещения, машино-места	Российская Федерация, Чувашская Республика-Чувашия, город Чебоксары г.о., Чебоксары г, Чебоксарский пр-кт, д. 47, корп 3, кладовая 14

1	2	3
	Местоположение помещения, машино-места	—
	Дополнение местоположения помещения, машино-места	—
6	Площадь помещения, машино-места (P), м <sup>2</sup>	5,0
7	Назначение помещения	нежилое
8	Вид жилого помещения (квартира, комната (в квартире), если жилое помещение расположено в многоквартирном доме)	—
9	Вид (виды) разрешенного использования помещения	—
10	Наименование помещения	—
11	Кадастровый номер (при наличии) или обозначение на плане этажа (или поэтажном плане) квартиры, в которой расположена комната	—
12	Сведения об отнесении к общему имуществу в многоквартирном доме или к вспомогательным помещениям	—
13	Сведения об отнесении к специализированному жилищному фонду или к жилым помещениям наемного дома социального использования или наемного дома коммерческого использования	—
14	Сведения о включении помещения в единый государственный реестр объектов культурного наследия (памятников истории и культуры) народов Российской Федерации	
14.1	Регистрационный номер, вид и наименование объекта недвижимости в едином государственном реестре объектов культурного наследия (памятников истории и культуры) народов Российской Федерации либо регистрационный номер учетной карты объекта, представляющего собой историко-культурную ценность, вид и наименование выявленного объекта культурного наследия	—
14.2	Реквизиты решений Правительства Российской Федерации, органов охраны объектов культурного наследия о включении объекта недвижимости в единый государственный реестр объектов культурного наследия (памятников истории и культуры) народов Российской Федерации либо об отнесении объекта недвижимости к выявленным объектам культурного наследия, подлежащим государственной охране	—
14.3	Реквизиты документа, на основании которого установлены требования к сохранению, содержанию и использованию объектов культурного наследия (памятников истории и культуры) народов Российской Федерации, требования к обеспечению доступа к таким объектам либо выявленному объекту культурного наследия	—
Обозначение (номер) помещения, машино-места на плане здания, сооружения, плане этажа		15
Кадастровый номер		—
№ п/п	Наименование характеристики	Значение характеристики
1	2	3
1	Вид объекта недвижимости (помещение, машино-место)	Помещение
2	Ранее присвоенный государственный учетный номер помещения, машино-места (кадастровый, инвентарный или условный номер)	—

1	2	3
3	Кадастровый номер исходного объекта недвижимости (объектов недвижимости)	—
4	Номер, тип этажа (этажей), на котором (которых) расположено помещение, машино-место	Подвал Этаж
5	Адрес помещения, машино-места	Российская Федерация, Чувашская Республика-Чувашия, город Чебоксары г.о., Чебоксары г, Чебоксарский пр-кт, д. 47, корп 3, кладовая 15
	Местоположение помещения, машино-места	—
	Дополнение местоположения помещения, машино-места	—
6	Площадь помещения, машино-места (Р), м <sup>2</sup>	7,5
7	Назначение помещения	нежилое
8	Вид жилого помещения (квартира, комната (в квартире), если жилое помещение расположено в многоквартирном доме)	—
9	Вид (виды) разрешенного использования помещения	—
10	Наименование помещения	—
11	Кадастровый номер (при наличии) или обозначение на плане этажа (или поэтажном плане) квартиры, в которой расположена комната	—
12	Сведения об отнесении к общему имуществу в многоквартирном доме или к вспомогательным помещениям	—
13	Сведения об отнесении к специализированному жилищному фонду или к жилым помещениям наемного дома социального использования или наемного дома коммерческого использования	—
14	Сведения о включении помещения в единый государственный реестр объектов культурного наследия (памятников истории и культуры) народов Российской Федерации	
14.1	Регистрационный номер, вид и наименование объекта недвижимости в едином государственном реестре объектов культурного наследия (памятников истории и культуры) народов Российской Федерации либо регистрационный номер учетной карты объекта, представляющего собой историко-культурную ценность, вид и наименование выявленного объекта культурного наследия	—
14.2	Реквизиты решений Правительства Российской Федерации, органов охраны объектов культурного наследия о включении объекта недвижимости в единый государственный реестр объектов культурного наследия (памятников истории и культуры) народов Российской Федерации либо об отнесении объекта недвижимости к выявленным объектам культурного наследия, подлежащим государственной охране	—
14.3	Реквизиты документа, на основании которого установлены требования к сохранению, содержанию и использованию объектов культурного наследия (памятников истории и культуры) народов Российской Федерации, требования к обеспечению доступа к таким объектам либо выявленному объекту культурного наследия	—
Обозначение (номер) помещения, машино-места на плане здания, сооружения, плане этажа		16
Кадастровый номер		—
№ п/п	Наименование характеристики	Значение характеристики
1	2	3

1	2	3
1	Вид объекта недвижимости (помещение, машино-место)	Помещение
2	Ранее присвоенный государственный учетный номер помещения, машино-места (кадастровый, инвентарный или условный номер)	—
3	Кадастровый номер исходного объекта недвижимости (объектов недвижимости)	—
4	Номер, тип этажа (этажей), на котором (которых) расположено помещение, машино-место	Подвал Этаж
5	Адрес помещения, машино-места	Российская Федерация, Чувашская Республика-Чувашия, город Чебоксары г.о., Чебоксары г, Чебоксарский пр-кт, д. 47, корп 3, кладовая 16
	Местоположение помещения, машино-места	—
	Дополнение местоположения помещения, машино-места	—
6	Площадь помещения, машино-места (Р), м <sup>2</sup>	5,4
7	Назначение помещения	нежилое
8	Вид жилого помещения (квартира, комната (в квартире), если жилое помещение расположено в многоквартирном доме)	—
9	Вид (виды) разрешенного использования помещения	—
10	Наименование помещения	—
11	Кадастровый номер (при наличии) или обозначение на плане этажа (или поэтажном плане) квартиры, в которой расположена комната	—
12	Сведения об отнесении к общему имуществу в многоквартирном доме или к вспомогательным помещениям	—
13	Сведения об отнесении к специализированному жилищному фонду или к жилым помещениям наемного дома социального использования или наемного дома коммерческого использования	—
14	Сведения о включении помещения в единый государственный реестр объектов культурного наследия (памятников истории и культуры) народов Российской Федерации	
14.1	Регистрационный номер, вид и наименование объекта недвижимости в едином государственном реестре объектов культурного наследия (памятников истории и культуры) народов Российской Федерации либо регистрационный номер учетной карты объекта, представляющего собой историко-культурную ценность, вид и наименование выявленного объекта культурного наследия	—
14.2	Реквизиты решений Правительства Российской Федерации, органов охраны объектов культурного наследия о включении объекта недвижимости в единый государственный реестр объектов культурного наследия (памятников истории и культуры) народов Российской Федерации либо об отнесении объекта недвижимости к выявленным объектам культурного наследия, подлежащим государственной охране	—

1	2	3
14.3	Реквизиты документа, на основании которого установлены требования к сохранению, содержанию и использованию объектов культурного наследия (памятников истории и культуры) народов Российской Федерации, требования к обеспечению доступа к таким объектам либо выявленному объекту культурного наследия	—
Обозначение (номер) помещения, машино-места на плане здания, сооружения, плане этажа <u>17</u>		
Кадастровый номер <u>—</u>		
№ п/п	Наименование характеристики	Значение характеристики
1	2	3
1	Вид объекта недвижимости (помещение, машино-место)	Помещение
2	Ранее присвоенный государственный учетный номер помещения, машино-места (кадастровый, инвентарный или условный номер)	—
3	Кадастровый номер исходного объекта недвижимости (объектов недвижимости)	—
4	Номер, тип этажа (этажей), на котором (которых) расположено помещение, машино-место	Подвал Этаж
5	Адрес помещения, машино-места	Российская Федерация, Чувашская Республика-Чувашия, город Чебоксары г.о., Чебоксары г, Чебоксарский пр-кт, д. 47, корп 3, кладовая 17
	Местоположение помещения, машино-места	—
	Дополнение местоположения помещения, машино-места	—
6	Площадь помещения, машино-места (P), м <sup>2</sup>	8,1
7	Назначение помещения	нежилое
8	Вид жилого помещения (квартира, комната (в квартире), если жилое помещение расположено в многоквартирном доме)	—
9	Вид (виды) разрешенного использования помещения	—
10	Наименование помещения	—
11	Кадастровый номер (при наличии) или обозначение на плане этажа (или поэтажном плане) квартиры, в которой расположена комната	—
12	Сведения об отнесении к общему имуществу в многоквартирном доме или к вспомогательным помещениям	—
13	Сведения об отнесении к специализированному жилищному фонду или к жилым помещениям наемного дома социального использования или наемного дома коммерческого использования	—
14	Сведения о включении помещения в единый государственный реестр объектов культурного наследия (памятников истории и культуры) народов Российской Федерации	—
14.1	Регистрационный номер, вид и наименование объекта недвижимости в едином государственном реестре объектов культурного наследия (памятников истории и культуры) народов Российской Федерации либо регистрационный номер учетной карты объекта, представляющего собой историко-культурную ценность, вид и наименование выявленного объекта культурного наследия	—



1	2	3
14.2	Реквизиты решений Правительства Российской Федерации, органов охраны объектов культурного наследия о включении объекта недвижимости в единый государственный реестр объектов культурного наследия (памятников истории и культуры) народов Российской Федерации либо об отнесении объекта недвижимости к выявленным объектам культурного наследия, подлежащим государственной охране	—
14.3	Реквизиты документа, на основании которого установлены требования к сохранению, содержанию и использованию объектов культурного наследия (памятников истории и культуры) народов Российской Федерации, требования к обеспечению доступа к таким объектам либо выявленному объекту культурного наследия	—

Обозначение (номер) помещения, машино-места на плане здания, сооружения, плане этажа \_\_\_\_\_ 18 \_\_\_\_\_

Кадастровый номер \_\_\_\_\_

№ п/п	Наименование характеристики	Значение характеристики
1	2	3
1	Вид объекта недвижимости (помещение, машино-место)	Помещение
2	Ранее присвоенный государственный учетный номер помещения, машино-места (кадастровый, инвентарный или условный номер)	—
3	Кадастровый номер исходного объекта недвижимости (объектов недвижимости)	—
4	Номер, тип этажа (этажей), на котором (которых) расположено помещение, машино-место	Подвал Этаж
5	Адрес помещения, машино-места	Российская Федерация, Чувашская Республика-Чувашия, город Чебоксары г.о., Чебоксары г, Чебоксарский пр-кт, д. 47, корп 3, кладовая 18
	Местоположение помещения, машино-места	—
	Дополнение местоположения помещения, машино-места	—
6	Площадь помещения, машино-места (Р), м <sup>2</sup>	5,3
7	Назначение помещения	нежилое
8	Вид жилого помещения (квартира, комната (в квартире), если жилое помещение расположено в многоквартирном доме	—
9	Вид (виды) разрешенного использования помещения	—
10	Наименование помещения	—
11	Кадастровый номер (при наличии) или обозначение на плане этажа (или поэтажном плане) квартиры, в которой расположена комната	—
12	Сведения об отнесении к общему имуществу в многоквартирном доме или к вспомогательным помещениям	—
13	Сведения об отнесении к специализированному жилищному фонду или к жилым помещениям наемного дома социального использования или наемного дома коммерческого использования	—
14	Сведения о включении помещения в единый государственный реестр объектов культурного наследия (памятников истории и культуры) народов Российской Федерации	—

1	2	3
14.1	Регистрационный номер, вид и наименование объекта недвижимости в едином государственном реестре объектов культурного наследия (памятников истории и культуры) народов Российской Федерации либо регистрационный номер учетной карты объекта, представляющего собой историко-культурную ценность, вид и наименование выявленного объекта культурного наследия	—
14.2	Реквизиты решений Правительства Российской Федерации, органов охраны объектов культурного наследия о включении объекта недвижимости в единый государственный реестр объектов культурного наследия (памятников истории и культуры) народов Российской Федерации либо об отнесении объекта недвижимости к выявленным объектам культурного наследия, подлежащим государственной охране	—
14.3	Реквизиты документа, на основании которого установлены требования к сохранению, содержанию и использованию объектов культурного наследия (памятников истории и культуры) народов Российской Федерации, требования к обеспечению доступа к таким объектам либо выявленному объекту культурного наследия	—
<b>Обозначение (номер) помещения, машино-места на плане здания, сооружения, плане этажа</b>		<b>19</b>
<b>Кадастровый номер</b> —		
№ п/п	Наименование характеристики	Значение характеристики
1	2	3
1	Вид объекта недвижимости (помещение, машино-место)	Помещение
2	Ранее присвоенный государственный учетный номер помещения, машино-места (кадастровый, инвентарный или условный номер)	—
3	Кадастровый номер исходного объекта недвижимости (объектов недвижимости)	—
4	Номер, тип этажа (этажей), на котором (которых) расположено помещение, машино-место	Подвал Этаж
5	Адрес помещения, машино-места	Российская Федерация, Чувашская Республика-Чувашия, город Чебоксары г.о., Чебоксары г, Чебоксарский пр-кт, д. 47, корп 3, кладовая 19
	Местоположение помещения, машино-места	—
	Дополнение местоположения помещения, машино-места	—
6	Площадь помещения, машино-места (Р), м <sup>2</sup>	4,6
7	Назначение помещения	нежилое
8	Вид жилого помещения (квартира, комната (в квартире), если жилое помещение расположено в многоквартирном доме	—
9	Вид (виды) разрешенного использования помещения	—
10	Наименование помещения	—
11	Кадастровый номер (при наличии) или обозначение на плане этажа (или поэтажном плане) квартиры, в которой расположена комната	—
12	Сведения об отнесении к общему имуществу в многоквартирном доме или к вспомогательным помещениям	—

1	2	3
13	Сведения об отнесении к специализированному жилищному фонду или к жилым помещениям наемного дома социального использования или наемного дома коммерческого использования	—
14	Сведения о включении помещения в единый государственный реестр объектов культурного наследия (памятников истории и культуры) народов Российской Федерации	
14.1	Регистрационный номер, вид и наименование объекта недвижимости в едином государственном реестре объектов культурного наследия (памятников истории и культуры) народов Российской Федерации либо регистрационный номер учетной карты объекта, представляющего собой историко-культурную ценность, вид и наименование выявленного объекта культурного наследия	—
14.2	Реквизиты решений Правительства Российской Федерации, органов охраны объектов культурного наследия о включении объекта недвижимости в единый государственный реестр объектов культурного наследия (памятников истории и культуры) народов Российской Федерации либо об отнесении объекта недвижимости к выявленным объектам культурного наследия, подлежащим государственной охране	—
14.3	Реквизиты документа, на основании которого установлены требования к сохранению, содержанию и использованию объектов культурного наследия (памятников истории и культуры) народов Российской Федерации, требования к обеспечению доступа к таким объектам либо выявленному объекту культурного наследия	—

Обозначение (номер) помещения, машино-места на плане здания, сооружения, плане этажа \_\_\_\_\_ 20

Кадастровый номер \_\_\_\_\_

№ п/п	Наименование характеристики	Значение характеристики
1	2	3
1	Вид объекта недвижимости (помещение, машино-место)	Помещение
2	Ранее присвоенный государственный учетный номер помещения, машино-места (кадастровый, инвентарный или условный номер)	—
3	Кадастровый номер исходного объекта недвижимости (объектов недвижимости)	—
4	Номер, тип этажа (этажей), на котором (которых) расположено помещение, машино-место	Подвал Этаж
5	Адрес помещения, машино-места	Российская Федерация, Чувашская Республика-Чувашия, город Чебоксары г.о., Чебоксары г, Чебоксарский пр-кт, д. 47, корп 3, кладовая 20
	Местоположение помещения, машино-места	—
	Дополнение местоположения помещения, машино-места	—
6	Площадь помещения, машино-места (P), м <sup>2</sup>	4,9
7	Назначение помещения	нежилое
8	Вид жилого помещения (квартира, комната (в квартире), если жилое помещение расположено в многоквартирном доме)	—
9	Вид (виды) разрешенного использования помещения	—
10	Наименование помещения	—

1	2	3
11	Кадастровый номер (при наличии) или обозначение на плане этажа (или поэтажном плане) квартиры, в которой расположена комната	—
12	Сведения об отнесении к общему имуществу в многоквартирном доме или к вспомогательным помещениям	—
13	Сведения об отнесении к специализированному жилищному фонду или к жилым помещениям наемного дома социального использования или наемного дома коммерческого использования	—
14	Сведения о включении помещения в единый государственный реестр объектов культурного наследия (памятников истории и культуры) народов Российской Федерации	
14.1	Регистрационный номер, вид и наименование объекта недвижимости в едином государственном реестре объектов культурного наследия (памятников истории и культуры) народов Российской Федерации либо регистрационный номер учетной карты объекта, представляющего собой историко-культурную ценность, вид и наименование выявленного объекта культурного наследия	—
14.2	Реквизиты решений Правительства Российской Федерации, органов охраны объектов культурного наследия о включении объекта недвижимости в единый государственный реестр объектов культурного наследия (памятников истории и культуры) народов Российской Федерации либо об отнесении объекта недвижимости к выявленным объектам культурного наследия, подлежащим государственной охране	—
14.3	Реквизиты документа, на основании которого установлены требования к сохранению, содержанию и использованию объектов культурного наследия (памятников истории и культуры) народов Российской Федерации, требования к обеспечению доступа к таким объектам либо выявленному объекту культурного наследия	—

Обозначение (номер) помещения, машино-места на плане здания, сооружения, плане этажа \_\_\_\_\_ 21

Кадастровый номер \_\_\_\_\_

№ п/п	Наименование характеристики	Значение характеристики
1	2	3
1	Вид объекта недвижимости (помещение, машино-место)	Помещение
2	Ранее присвоенный государственный учетный номер помещения, машино-места (кадастровый, инвентарный или условный номер)	—
3	Кадастровый номер исходного объекта недвижимости (объектов недвижимости)	—
4	Номер, тип этажа (этажей), на котором (которых) расположено помещение, машино-место	Подвал Этаж
5	Адрес помещения, машино-места	Российская Федерация, Чувашская Республика-Чувашия, город Чебоксары г.о., Чебоксары г, Чебоксарский пр-кт, д. 47, корп 3, кладовая 21
	Местоположение помещения, машино-места	—
	Дополнение местоположения помещения, машино-места	—
6	Площадь помещения, машино-места (Р), м <sup>2</sup>	5,8
7	Назначение помещения	нежилое

1	2	3
8	Вид жилого помещения (квартира, комната (в квартире), если жилое помещение расположено в многоквартирном доме	—
9	Вид (виды) разрешенного использования помещения	—
10	Наименование помещения	—
11	Кадастровый номер (при наличии) или обозначение на плане этажа (или поэтажном плане) квартиры, в которой расположена комната	—
12	Сведения об отнесении к общему имуществу в многоквартирном доме или к вспомогательным помещениям	—
13	Сведения об отнесении к специализированному жилищному фонду или к жилым помещениям наемного дома социального использования или наемного дома коммерческого использования	—
14	Сведения о включении помещения в единый государственный реестр объектов культурного наследия (памятников истории и культуры) народов Российской Федерации	
14.1	Регистрационный номер, вид и наименование объекта недвижимости в едином государственном реестре объектов культурного наследия (памятников истории и культуры) народов Российской Федерации либо регистрационный номер учетной карты объекта, представляющего собой историко-культурную ценность, вид и наименование выявленного объекта культурного наследия	—
14.2	Реквизиты решений Правительства Российской Федерации, органов охраны объектов культурного наследия о включении объекта недвижимости в единый государственный реестр объектов культурного наследия (памятников истории и культуры) народов Российской Федерации либо об отнесении объекта недвижимости к выявленным объектам культурного наследия, подлежащим государственной охране	—
14.3	Реквизиты документа, на основании которого установлены требования к сохранению, содержанию и использованию объектов культурного наследия (памятников истории и культуры) народов Российской Федерации, требования к обеспечению доступа к таким объектам либо выявленному объекту культурного наследия	—

Обозначение (номер) помещения, машино-места на плане здания, сооружения, плане этажа \_\_\_\_\_ 22

Кадастровый номер \_\_\_\_\_

№ п/п	Наименование характеристики	Значение характеристики
1	2	3
1	Вид объекта недвижимости (помещение, машино-место)	Помещение
2	Ранее присвоенный государственный учетный номер помещения, машино-места (кадастровый, инвентарный или условный номер)	—
3	Кадастровый номер исходного объекта недвижимости (объектов недвижимости)	—
4	Номер, тип этажа (этажей), на котором (которых) расположено помещение, машино-место	Подвал Этаж
5	Адрес помещения, машино-места	Российская Федерация, Чувашская Республика-Чувашия, город Чебоксары г.о., Чебоксары г, Чебоксарский пр-кт, д. 47, корп 3, кладовая 22

1	2	3
	Местоположение помещения, машино-места	—
	Дополнение местоположения помещения, машино-места	—
6	Площадь помещения, машино-места (P), м <sup>2</sup>	5,1
7	Назначение помещения	нежилое
8	Вид жилого помещения (квартира, комната (в квартире), если жилое помещение расположено в многоквартирном доме)	—
9	Вид (виды) разрешенного использования помещения	—
10	Наименование помещения	—
11	Кадастровый номер (при наличии) или обозначение на плане этажа (или поэтажном плане) квартиры, в которой расположена комната	—
12	Сведения об отнесении к общему имуществу в многоквартирном доме или к вспомогательным помещениям	—
13	Сведения об отнесении к специализированному жилищному фонду или к жилым помещениям наемного дома социального использования или наемного дома коммерческого использования	—
14	Сведения о включении помещения в единый государственный реестр объектов культурного наследия (памятников истории и культуры) народов Российской Федерации	
14.1	Регистрационный номер, вид и наименование объекта недвижимости в едином государственном реестре объектов культурного наследия (памятников истории и культуры) народов Российской Федерации либо регистрационный номер учетной карты объекта, представляющего собой историко-культурную ценность, вид и наименование выявленного объекта культурного наследия	—
14.2	Реквизиты решений Правительства Российской Федерации, органов охраны объектов культурного наследия о включении объекта недвижимости в единый государственный реестр объектов культурного наследия (памятников истории и культуры) народов Российской Федерации либо об отнесении объекта недвижимости к выявленным объектам культурного наследия, подлежащим государственной охране	—
14.3	Реквизиты документа, на основании которого установлены требования к сохранению, содержанию и использованию объектов культурного наследия (памятников истории и культуры) народов Российской Федерации, требования к обеспечению доступа к таким объектам либо выявленному объекту культурного наследия	—
Обозначение (номер) помещения, машино-места на плане здания, сооружения, плане этажа		23
Кадастровый номер		—
№ п/п	Наименование характеристики	Значение характеристики
1	2	3
1	Вид объекта недвижимости (помещение, машино-место)	Помещение
2	Ранее присвоенный государственный учетный номер помещения, машино-места (кадастровый, инвентарный или условный номер)	—

1	2	3
3	Кадастровый номер исходного объекта недвижимости (объектов недвижимости)	—
4	Номер, тип этажа (этажей), на котором (которых) расположено помещение, машино-место	Подвал Этаж
5	Адрес помещения, машино-места	Российская Федерация, Чувашская Республика-Чувашия, город Чебоксары г.о., Чебоксары г, Чебоксарский пр-кт, д. 47, корп 3, кладовая 23
	Местоположение помещения, машино-места	—
	Дополнение местоположения помещения, машино-места	—
6	Площадь помещения, машино-места (Р), м <sup>2</sup>	4,5
7	Назначение помещения	нежилое
8	Вид жилого помещения (квартира, комната (в квартире), если жилое помещение расположено в многоквартирном доме)	—
9	Вид (виды) разрешенного использования помещения	—
10	Наименование помещения	—
11	Кадастровый номер (при наличии) или обозначение на плане этажа (или поэтажном плане) квартиры, в которой расположена комната	—
12	Сведения об отнесении к общему имуществу в многоквартирном доме или к вспомогательным помещениям	—
13	Сведения об отнесении к специализированному жилищному фонду или к жилым помещениям наемного дома социального использования или наемного дома коммерческого использования	—
14	Сведения о включении помещения в единый государственный реестр объектов культурного наследия (памятников истории и культуры) народов Российской Федерации	
14.1	Регистрационный номер, вид и наименование объекта недвижимости в едином государственном реестре объектов культурного наследия (памятников истории и культуры) народов Российской Федерации либо регистрационный номер учетной карты объекта, представляющего собой историко-культурную ценность, вид и наименование выявленного объекта культурного наследия	—
14.2	Реквизиты решений Правительства Российской Федерации, органов охраны объектов культурного наследия о включении объекта недвижимости в единый государственный реестр объектов культурного наследия (памятников истории и культуры) народов Российской Федерации либо об отнесении объекта недвижимости к выявленным объектам культурного наследия, подлежащим государственной охране	—
14.3	Реквизиты документа, на основании которого установлены требования к сохранению, содержанию и использованию объектов культурного наследия (памятников истории и культуры) народов Российской Федерации, требования к обеспечению доступа к таким объектам либо выявленному объекту культурного наследия	—
Обозначение (номер) помещения, машино-места на плане здания, сооружения, плане этажа		24
Кадастровый номер		—
№ п/п	Наименование характеристики	Значение характеристики
1	2	3

1	2	3
1	Вид объекта недвижимости (помещение, машино-место)	Помещение
2	Ранее присвоенный государственный учетный номер помещения, машино-места (кадастровый, инвентарный или условный номер)	—
3	Кадастровый номер исходного объекта недвижимости (объектов недвижимости)	—
4	Номер, тип этажа (этажей), на котором (которых) расположено помещение, машино-место	Подвал Этаж
5	Адрес помещения, машино-места	Российская Федерация, Чувашская Республика-Чувашия, город Чебоксары г.о., Чебоксары г, Чебоксарский пр-кт, д. 47, корп 3, кладовая 24
	Местоположение помещения, машино-места	—
	Дополнение местоположения помещения, машино-места	—
6	Площадь помещения, машино-места (P), м <sup>2</sup>	6,3
7	Назначение помещения	нежилое
8	Вид жилого помещения (квартира, комната (в квартире), если жилое помещение расположено в многоквартирном доме)	—
9	Вид (виды) разрешенного использования помещения	—
10	Наименование помещения	—
11	Кадастровый номер (при наличии) или обозначение на плане этажа (или поэтажном плане) квартиры, в которой расположена комната	—
12	Сведения об отнесении к общему имуществу в многоквартирном доме или к вспомогательным помещениям	—
13	Сведения об отнесении к специализированному жилищному фонду или к жилым помещениям наемного дома социального использования или наемного дома коммерческого использования	—
14	Сведения о включении помещения в единый государственный реестр объектов культурного наследия (памятников истории и культуры) народов Российской Федерации	
14.1	Регистрационный номер, вид и наименование объекта недвижимости в едином государственном реестре объектов культурного наследия (памятников истории и культуры) народов Российской Федерации либо регистрационный номер учетной карты объекта, представляющего собой историко-культурную ценность, вид и наименование выявленного объекта культурного наследия	—
14.2	Реквизиты решений Правительства Российской Федерации, органов охраны объектов культурного наследия о включении объекта недвижимости в единый государственный реестр объектов культурного наследия (памятников истории и культуры) народов Российской Федерации либо об отнесении объекта недвижимости к выявленным объектам культурного наследия, подлежащим государственной охране	—



1	2	3
14.3	Реквизиты документа, на основании которого установлены требования к сохранению, содержанию и использованию объектов культурного наследия (памятников истории и культуры) народов Российской Федерации, требования к обеспечению доступа к таким объектам либо выявленному объекту культурного наследия	—
Обозначение (номер) помещения, машино-места на плане здания, сооружения, плане этажа <u>25</u>		
Кадастровый номер <u>—</u>		
№ п/п	Наименование характеристики	Значение характеристики
1	2	3
1	Вид объекта недвижимости (помещение, машино-место)	Помещение
2	Ранее присвоенный государственный учетный номер помещения, машино-места (кадастровый, инвентарный или условный номер)	—
3	Кадастровый номер исходного объекта недвижимости (объектов недвижимости)	—
4	Номер, тип этажа (этажей), на котором (которых) расположено помещение, машино-место	Подвал Этаж
5	Адрес помещения, машино-места	Российская Федерация, Чувашская Республика-Чувашия, город Чебоксары г.о., Чебоксары г, Чебоксарский пр-кт, д. 47, корп 3, кладовая 25
	Местоположение помещения, машино-места	—
	Дополнение местоположения помещения, машино-места	—
6	Площадь помещения, машино-места (P), м <sup>2</sup>	6,8
7	Назначение помещения	нежилое
8	Вид жилого помещения (квартира, комната (в квартире), если жилое помещение расположено в многоквартирном доме)	—
9	Вид (виды) разрешенного использования помещения	—
10	Наименование помещения	—
11	Кадастровый номер (при наличии) или обозначение на плане этажа (или поэтажном плане) квартиры, в которой расположена комната	—
12	Сведения об отнесении к общему имуществу в многоквартирном доме или к вспомогательным помещениям	—
13	Сведения об отнесении к специализированному жилищному фонду или к жилым помещениям наемного дома социального использования или наемного дома коммерческого использования	—
14	Сведения о включении помещения в единый государственный реестр объектов культурного наследия (памятников истории и культуры) народов Российской Федерации	—
14.1	Регистрационный номер, вид и наименование объекта недвижимости в едином государственном реестре объектов культурного наследия (памятников истории и культуры) народов Российской Федерации либо регистрационный номер учетной карты объекта, представляющего собой историко-культурную ценность, вид и наименование выявленного объекта культурного наследия	—

1	2	3
14.2	Реквизиты решений Правительства Российской Федерации, органов охраны объектов культурного наследия о включении объекта недвижимости в единый государственный реестр объектов культурного наследия (памятников истории и культуры) народов Российской Федерации либо об отнесении объекта недвижимости к выявленным объектам культурного наследия, подлежащим государственной охране	—
14.3	Реквизиты документа, на основании которого установлены требования к сохранению, содержанию и использованию объектов культурного наследия (памятников истории и культуры) народов Российской Федерации, требования к обеспечению доступа к таким объектам либо выявленному объекту культурного наследия	—

Обозначение (номер) помещения, машино-места на плане здания, сооружения, плане этажа \_\_\_\_\_ 26 \_\_\_\_\_

Кадастровый номер \_\_\_\_\_

№ п/п	Наименование характеристики	Значение характеристики
1	2	3
1	Вид объекта недвижимости (помещение, машино-место)	Помещение
2	Ранее присвоенный государственный учетный номер помещения, машино-места (кадастровый, инвентарный или условный номер)	—
3	Кадастровый номер исходного объекта недвижимости (объектов недвижимости)	—
4	Номер, тип этажа (этажей), на котором (которых) расположено помещение, машино-место	Подвал Этаж
5	Адрес помещения, машино-места	Российская Федерация, Чувашская Республика-Чувашия, город Чебоксары г.о., Чебоксары г, Чебоксарский пр-кт, д. 47, корп 3, кладовая 26
	Местоположение помещения, машино-места	—
	Дополнение местоположения помещения, машино-места	—
6	Площадь помещения, машино-места (Р), м <sup>2</sup>	5,2
7	Назначение помещения	нежилое
8	Вид жилого помещения (квартира, комната (в квартире), если жилое помещение расположено в многоквартирном доме)	—
9	Вид (виды) разрешенного использования помещения	—
10	Наименование помещения	—
11	Кадастровый номер (при наличии) или обозначение на плане этажа (или поэтажном плане) квартиры, в которой расположена комната	—
12	Сведения об отнесении к общему имуществу в многоквартирном доме или к вспомогательным помещениям	—
13	Сведения об отнесении к специализированному жилищному фонду или к жилым помещениям наемного дома социального использования или наемного дома коммерческого использования	—
14	Сведения о включении помещения в единый государственный реестр объектов культурного наследия (памятников истории и культуры) народов Российской Федерации	—

1	2	3
14.1	Регистрационный номер, вид и наименование объекта недвижимости в едином государственном реестре объектов культурного наследия (памятников истории и культуры) народов Российской Федерации либо регистрационный номер учетной карты объекта, представляющего собой историко-культурную ценность, вид и наименование выявленного объекта культурного наследия	—
14.2	Реквизиты решений Правительства Российской Федерации, органов охраны объектов культурного наследия о включении объекта недвижимости в единый государственный реестр объектов культурного наследия (памятников истории и культуры) народов Российской Федерации либо об отнесении объекта недвижимости к выявленным объектам культурного наследия, подлежащим государственной охране	—
14.3	Реквизиты документа, на основании которого установлены требования к сохранению, содержанию и использованию объектов культурного наследия (памятников истории и культуры) народов Российской Федерации, требования к обеспечению доступа к таким объектам либо выявленному объекту культурного наследия	—
<b>Обозначение (номер) помещения, машино-места на плане здания, сооружения, плане этажа</b>		<u>27</u>
<b>Кадастровый номер</b> _____		
№ п/п	Наименование характеристики	Значение характеристики
1	2	3
1	Вид объекта недвижимости (помещение, машино-место)	Помещение
2	Ранее присвоенный государственный учетный номер помещения, машино-места (кадастровый, инвентарный или условный номер)	—
3	Кадастровый номер исходного объекта недвижимости (объектов недвижимости)	—
4	Номер, тип этажа (этажей), на котором (которых) расположено помещение, машино-место	Подвал Этаж
5	Адрес помещения, машино-места	Российская Федерация, Чувашская Республика-Чувашия, город Чебоксары г.о., Чебоксары г, Чебоксарский пр-кт, д. 47, корп 3, кладовая 27
	Местоположение помещения, машино-места	—
	Дополнение местоположения помещения, машино-места	—
6	Площадь помещения, машино-места (Р), м <sup>2</sup>	4,9
7	Назначение помещения	нежилое
8	Вид жилого помещения (квартира, комната (в квартире), если жилое помещение расположено в многоквартирном доме	—
9	Вид (виды) разрешенного использования помещения	—
10	Наименование помещения	—
11	Кадастровый номер (при наличии) или обозначение на плане этажа (или поэтажном плане) квартиры, в которой расположена комната	—
12	Сведения об отнесении к общему имуществу в многоквартирном доме или к вспомогательным помещениям	—

1	2	3
13	Сведения об отнесении к специализированному жилищному фонду или к жилым помещениям наемного дома социального использования или наемного дома коммерческого использования	—
14	Сведения о включении помещения в единый государственный реестр объектов культурного наследия (памятников истории и культуры) народов Российской Федерации	
14.1	Регистрационный номер, вид и наименование объекта недвижимости в едином государственном реестре объектов культурного наследия (памятников истории и культуры) народов Российской Федерации либо регистрационный номер учетной карты объекта, представляющего собой историко-культурную ценность, вид и наименование выявленного объекта культурного наследия	—
14.2	Реквизиты решений Правительства Российской Федерации, органов охраны объектов культурного наследия о включении объекта недвижимости в единый государственный реестр объектов культурного наследия (памятников истории и культуры) народов Российской Федерации либо об отнесении объекта недвижимости к выявленным объектам культурного наследия, подлежащим государственной охране	—
14.3	Реквизиты документа, на основании которого установлены требования к сохранению, содержанию и использованию объектов культурного наследия (памятников истории и культуры) народов Российской Федерации, требования к обеспечению доступа к таким объектам либо выявленному объекту культурного наследия	—

Обозначение (номер) помещения, машино-места на плане здания, сооружения, плане этажа \_\_\_\_\_ 28

Кадастровый номер \_\_\_\_\_

№ п/п	Наименование характеристики	Значение характеристики
1	2	3
1	Вид объекта недвижимости (помещение, машино-место)	Помещение
2	Ранее присвоенный государственный учетный номер помещения, машино-места (кадастровый, инвентарный или условный номер)	—
3	Кадастровый номер исходного объекта недвижимости (объектов недвижимости)	—
4	Номер, тип этажа (этажей), на котором (которых) расположено помещение, машино-место	Подвал Этаж
5	Адрес помещения, машино-места	Российская Федерация, Чувашская Республика-Чувашия, город Чебоксары г.о., Чебоксары г, Чебоксарский пр-кт, д. 47, корп 3, кладовая 28
	Местоположение помещения, машино-места	—
	Дополнение местоположения помещения, машино-места	—
6	Площадь помещения, машино-места (P), м <sup>2</sup>	5,3
7	Назначение помещения	нежилое
8	Вид жилого помещения (квартира, комната (в квартире), если жилое помещение расположено в многоквартирном доме)	—
9	Вид (виды) разрешенного использования помещения	—
10	Наименование помещения	—

1	2	3
11	Кадастровый номер (при наличии) или обозначение на плане этажа (или поэтажном плане) квартиры, в которой расположена комната	—
12	Сведения об отнесении к общему имуществу в многоквартирном доме или к вспомогательным помещениям	—
13	Сведения об отнесении к специализированному жилищному фонду или к жилым помещениям наемного дома социального использования или наемного дома коммерческого использования	—
14	Сведения о включении помещения в единый государственный реестр объектов культурного наследия (памятников истории и культуры) народов Российской Федерации	
14.1	Регистрационный номер, вид и наименование объекта недвижимости в едином государственном реестре объектов культурного наследия (памятников истории и культуры) народов Российской Федерации либо регистрационный номер учетной карты объекта, представляющего собой историко-культурную ценность, вид и наименование выявленного объекта культурного наследия	—
14.2	Реквизиты решений Правительства Российской Федерации, органов охраны объектов культурного наследия о включении объекта недвижимости в единый государственный реестр объектов культурного наследия (памятников истории и культуры) народов Российской Федерации либо об отнесении объекта недвижимости к выявленным объектам культурного наследия, подлежащим государственной охране	—
14.3	Реквизиты документа, на основании которого установлены требования к сохранению, содержанию и использованию объектов культурного наследия (памятников истории и культуры) народов Российской Федерации, требования к обеспечению доступа к таким объектам либо выявленному объекту культурного наследия	—

Обозначение (номер) помещения, машино-места на плане здания, сооружения, плане этажа \_\_\_\_\_ 29

Кадастровый номер \_\_\_\_\_

№ п/п	Наименование характеристики	Значение характеристики
1	2	3
1	Вид объекта недвижимости (помещение, машино-место)	Помещение
2	Ранее присвоенный государственный учетный номер помещения, машино-места (кадастровый, инвентарный или условный номер)	—
3	Кадастровый номер исходного объекта недвижимости (объектов недвижимости)	—
4	Номер, тип этажа (этажей), на котором (которых) расположено помещение, машино-место	Подвал Этаж
5	Адрес помещения, машино-места	Российская Федерация, Чувашская Республика-Чувашия, город Чебоксары г.о., Чебоксары г, Чебоксарский пр-кт, д. 47, корп 3, кладовая 29
	Местоположение помещения, машино-места	—
	Дополнение местоположения помещения, машино-места	—
6	Площадь помещения, машино-места (Р), м <sup>2</sup>	5,4
7	Назначение помещения	нежилое

1	2	3
8	Вид жилого помещения (квартира, комната (в квартире), если жилое помещение расположено в многоквартирном доме	—
9	Вид (виды) разрешенного использования помещения	—
10	Наименование помещения	—
11	Кадастровый номер (при наличии) или обозначение на плане этажа (или поэтажном плане) квартиры, в которой расположена комната	—
12	Сведения об отнесении к общему имуществу в многоквартирном доме или к вспомогательным помещениям	—
13	Сведения об отнесении к специализированному жилищному фонду или к жилым помещениям наемного дома социального использования или наемного дома коммерческого использования	—
14	Сведения о включении помещения в единый государственный реестр объектов культурного наследия (памятников истории и культуры) народов Российской Федерации	
14.1	Регистрационный номер, вид и наименование объекта недвижимости в едином государственном реестре объектов культурного наследия (памятников истории и культуры) народов Российской Федерации либо регистрационный номер учетной карты объекта, представляющего собой историко-культурную ценность, вид и наименование выявленного объекта культурного наследия	—
14.2	Реквизиты решений Правительства Российской Федерации, органов охраны объектов культурного наследия о включении объекта недвижимости в единый государственный реестр объектов культурного наследия (памятников истории и культуры) народов Российской Федерации либо об отнесении объекта недвижимости к выявленным объектам культурного наследия, подлежащим государственной охране	—
14.3	Реквизиты документа, на основании которого установлены требования к сохранению, содержанию и использованию объектов культурного наследия (памятников истории и культуры) народов Российской Федерации, требования к обеспечению доступа к таким объектам либо выявленному объекту культурного наследия	—
Обозначение (номер) помещения, машино-места на плане здания, сооружения, плане этажа _____ I _____		
Кадастровый номер _____		
№ п/п	Наименование характеристики	Значение характеристики
1	2	3
1	Вид объекта недвижимости (помещение, машино-место)	Помещение
2	Ранее присвоенный государственный учетный номер помещения, машино-места (кадастровый, инвентарный или условный номер)	—
3	Кадастровый номер исходного объекта недвижимости (объектов недвижимости)	—
4	Номер, тип этажа (этажей), на котором (которых) расположено помещение, машино-место	Подвал Этаж
5	Адрес помещения, машино-места	Российская Федерация, Чувашская Республика-Чувашия, город Чебоксары г.о., Чебоксары г, Чебоксарский пр-кт, д. 47, корп 3

1	2	3
	Местоположение помещения, машино-места	—
	Дополнение местоположения помещения, машино-места	—
6	Площадь помещения, машино-места (P), м <sup>2</sup>	10,9
7	Назначение помещения	нежилое
8	Вид жилого помещения (квартира, комната (в квартире), если жилое помещение расположено в многоквартирном доме)	—
9	Вид (виды) разрешенного использования помещения	—
10	Наименование помещения	водомерный узел
11	Кадастровый номер (при наличии) или обозначение на плане этажа (или поэтажном плане) квартиры, в которой расположена комната	—
12	Сведения об отнесении к общему имуществу в многоквартирном доме или к вспомогательным помещениям	общее имущество в многоквартирном доме
13	Сведения об отнесении к специализированному жилищному фонду или к жилым помещениям наемного дома социального использования или наемного дома коммерческого использования	—
14	Сведения о включении помещения в единый государственный реестр объектов культурного наследия (памятников истории и культуры) народов Российской Федерации	
14.1	Регистрационный номер, вид и наименование объекта недвижимости в едином государственном реестре объектов культурного наследия (памятников истории и культуры) народов Российской Федерации либо регистрационный номер учетной карты объекта, представляющего собой историко-культурную ценность, вид и наименование выявленного объекта культурного наследия	—
14.2	Реквизиты решений Правительства Российской Федерации, органов охраны объектов культурного наследия о включении объекта недвижимости в единый государственный реестр объектов культурного наследия (памятников истории и культуры) народов Российской Федерации либо об отнесении объекта недвижимости к выявленным объектам культурного наследия, подлежащим государственной охране	—
14.3	Реквизиты документа, на основании которого установлены требования к сохранению, содержанию и использованию объектов культурного наследия (памятников истории и культуры) народов Российской Федерации, требования к обеспечению доступа к таким объектам либо выявленному объекту культурного наследия	—
Обозначение (номер) помещения, машино-места на плане здания, сооружения, плане этажа		IV
Кадастровый номер		—
№ п/п	Наименование характеристики	Значение характеристики
1	2	3
1	Вид объекта недвижимости (помещение, машино-место)	Помещение
2	Ранее присвоенный государственный учетный номер помещения, машино-места (кадастровый, инвентарный или условный номер)	—

1	2	3
3	Кадастровый номер исходного объекта недвижимости (объектов недвижимости)	—
4	Номер, тип этажа (этажей), на котором (которых) расположено помещение, машино-место	Подвал Этаж
5	Адрес помещения, машино-места	Российская Федерация, Чувашская Республика-Чувашия, город Чебоксары г.о., Чебоксары г, Чебоксарский пр-кт, д. 47, корп 3
	Местоположение помещения, машино-места	—
	Дополнение местоположения помещения, машино-места	—
6	Площадь помещения, машино-места (Р), м <sup>2</sup>	17,7
7	Назначение помещения	нежилое
8	Вид жилого помещения (квартира, комната (в квартире), если жилое помещение расположено в многоквартирном доме)	—
9	Вид (виды) разрешенного использования помещения	—
10	Наименование помещения	узел управления
11	Кадастровый номер (при наличии) или обозначение на плане этажа (или поэтажном плане) квартиры, в которой расположена комната	—
12	Сведения об отнесении к общему имуществу в многоквартирном доме или к вспомогательным помещениям	общее имущество в многоквартирном доме
13	Сведения об отнесении к специализированному жилищному фонду или к жилым помещениям наемного дома социального использования или наемного дома коммерческого использования	—
14	Сведения о включении помещения в единый государственный реестр объектов культурного наследия (памятников истории и культуры) народов Российской Федерации	
14.1	Регистрационный номер, вид и наименование объекта недвижимости в едином государственном реестре объектов культурного наследия (памятников истории и культуры) народов Российской Федерации либо регистрационный номер учетной карты объекта, представляющего собой историко-культурную ценность, вид и наименование выявленного объекта культурного наследия	—
14.2	Реквизиты решений Правительства Российской Федерации, органов охраны объектов культурного наследия о включении объекта недвижимости в единый государственный реестр объектов культурного наследия (памятников истории и культуры) народов Российской Федерации либо об отнесении объекта недвижимости к выявленным объектам культурного наследия, подлежащим государственной охране	—
14.3	Реквизиты документа, на основании которого установлены требования к сохранению, содержанию и использованию объектов культурного наследия (памятников истории и культуры) народов Российской Федерации, требования к обеспечению доступа к таким объектам либо выявленному объекту культурного наследия	—
Обозначение (номер) помещения, машино-места на плане здания, сооружения, плане этажа _____ V _____		
Кадастровый номер _____		
№ п/п	Наименование характеристики	Значение характеристики
1	2	3



1	2	3
1	Вид объекта недвижимости (помещение, машино-место)	Помещение
2	Ранее присвоенный государственный учетный номер помещения, машино-места (кадастровый, инвентарный или условный номер)	—
3	Кадастровый номер исходного объекта недвижимости (объектов недвижимости)	—
4	Номер, тип этажа (этажей), на котором (которых) расположено помещение, машино-место	Подвал Этаж
5	Адрес помещения, машино-места	Российская Федерация, Чувашская Республика-Чувашия, город Чебоксары г.о., Чебоксары г, Чебоксарский пр-кт, д. 47, корп 3
	Местоположение помещения, машино-места	—
	Дополнение местоположения помещения, машино-места	—
6	Площадь помещения, машино-места (P), м <sup>2</sup>	13,3
7	Назначение помещения	нежилое
8	Вид жилого помещения (квартира, комната (в квартире), если жилое помещение расположено в многоквартирном доме)	—
9	Вид (виды) разрешенного использования помещения	—
10	Наименование помещения	электрощитовая
11	Кадастровый номер (при наличии) или обозначение на плане этажа (или поэтажном плане) квартиры, в которой расположена комната	—
12	Сведения об отнесении к общему имуществу в многоквартирном доме или к вспомогательным помещениям	общее имущество в многоквартирном доме
13	Сведения об отнесении к специализированному жилищному фонду или к жилым помещениям наемного дома социального использования или наемного дома коммерческого использования	—
14	Сведения о включении помещения в единый государственный реестр объектов культурного наследия (памятников истории и культуры) народов Российской Федерации	
14.1	Регистрационный номер, вид и наименование объекта недвижимости в едином государственном реестре объектов культурного наследия (памятников истории и культуры) народов Российской Федерации либо регистрационный номер учетной карты объекта, представляющего собой историко-культурную ценность, вид и наименование выявленного объекта культурного наследия	—
14.2	Реквизиты решений Правительства Российской Федерации, органов охраны объектов культурного наследия о включении объекта недвижимости в единый государственный реестр объектов культурного наследия (памятников истории и культуры) народов Российской Федерации либо об отнесении объекта недвижимости к выявленным объектам культурного наследия, подлежащим государственной охране	—

1	2	3
14.3	Реквизиты документа, на основании которого установлены требования к сохранению, содержанию и использованию объектов культурного наследия (памятников истории и культуры) народов Российской Федерации, требования к обеспечению доступа к таким объектам либо выявленному объекту культурного наследия	—
Обозначение (номер) помещения, машино-места на плане здания, сооружения, плане этажа <u>VI</u>		
Кадастровый номер <u>—</u>		
№ п/п	Наименование характеристики	Значение характеристики
1	2	3
1	Вид объекта недвижимости (помещение, машино-место)	Помещение
2	Ранее присвоенный государственный учетный номер помещения, машино-места (кадастровый, инвентарный или условный номер)	—
3	Кадастровый номер исходного объекта недвижимости (объектов недвижимости)	—
4	Номер, тип этажа (этажей), на котором (которых) расположено помещение, машино-место	Подвал Этаж
5	Адрес помещения, машино-места	Российская Федерация, Чувашская Республика-Чувашия, город Чебоксары г.о., Чебоксары г, Чебоксарский пр-кт, д. 47, корп 3
	Местоположение помещения, машино-места	—
	Дополнение местоположения помещения, машино-места	—
6	Площадь помещения, машино-места (P), м <sup>2</sup>	7,1
7	Назначение помещения	нежилое
8	Вид жилого помещения (квартира, комната (в квартире), если жилое помещение расположено в многоквартирном доме)	—
9	Вид (виды) разрешенного использования помещения	—
10	Наименование помещения	узел доступа
11	Кадастровый номер (при наличии) или обозначение на плане этажа (или поэтажном плане) квартиры, в которой расположена комната	—
12	Сведения об отнесении к общему имуществу в многоквартирном доме или к вспомогательным помещениям	общее имущество в многоквартирном доме
13	Сведения об отнесении к специализированному жилищному фонду или к жилым помещениям наемного дома социального использования или наемного дома коммерческого использования	—
14	Сведения о включении помещения в единый государственный реестр объектов культурного наследия (памятников истории и культуры) народов Российской Федерации	
14.1	Регистрационный номер, вид и наименование объекта недвижимости в едином государственном реестре объектов культурного наследия (памятников истории и культуры) народов Российской Федерации либо регистрационный номер учетной карты объекта, представляющего собой историко-культурную ценность, вид и наименование выявленного объекта культурного наследия	—

1	2	3
14.2	Реквизиты решений Правительства Российской Федерации, органов охраны объектов культурного наследия о включении объекта недвижимости в единый государственный реестр объектов культурного наследия (памятников истории и культуры) народов Российской Федерации либо об отнесении объекта недвижимости к выявленным объектам культурного наследия, подлежащим государственной охране	—
14.3	Реквизиты документа, на основании которого установлены требования к сохранению, содержанию и использованию объектов культурного наследия (памятников истории и культуры) народов Российской Федерации, требования к обеспечению доступа к таким объектам либо выявленному объекту культурного наследия	—

Обозначение (номер) помещения, машино-места на плане здания, сооружения, плане этажа \_\_\_\_\_ IX \_\_\_\_\_

Кадастровый номер \_\_\_\_\_

№ п/п	Наименование характеристики	Значение характеристики
1	2	3
1	Вид объекта недвижимости (помещение, машино-место)	Помещение
2	Ранее присвоенный государственный учетный номер помещения, машино-места (кадастровый, инвентарный или условный номер)	—
3	Кадастровый номер исходного объекта недвижимости (объектов недвижимости)	—
4	Номер, тип этажа (этажей), на котором (которых) расположено помещение, машино-место	Подвал Этаж
5	Адрес помещения, машино-места	Российская Федерация, Чувашская Республика-Чувашия, город Чебоксары г.о., Чебоксары г, Чебоксарский пр-кт, д. 47, корп 3
	Местоположение помещения, машино-места	—
	Дополнение местоположения помещения, машино-места	—
6	Площадь помещения, машино-места (Р), м <sup>2</sup>	18,6
7	Назначение помещения	нежилое
8	Вид жилого помещения (квартира, комната (в квартире), если жилое помещение расположено в многоквартирном доме)	—
9	Вид (виды) разрешенного использования помещения	—
10	Наименование помещения	насосная
11	Кадастровый номер (при наличии) или обозначение на плане этажа (или поэтажном плане) квартиры, в которой расположена комната	—
12	Сведения об отнесении к общему имуществу в многоквартирном доме или к вспомогательным помещениям	общее имущество в многоквартирном доме
13	Сведения об отнесении к специализированному жилищному фонду или к жилым помещениям наемного дома социального использования или наемного дома коммерческого использования	—
14	Сведения о включении помещения в единый государственный реестр объектов культурного наследия (памятников истории и культуры) народов Российской Федерации	

1	2	3
14.1	Регистрационный номер, вид и наименование объекта недвижимости в едином государственном реестре объектов культурного наследия (памятников истории и культуры) народов Российской Федерации либо регистрационный номер учетной карты объекта, представляющего собой историко-культурную ценность, вид и наименование выявленного объекта культурного наследия	—
14.2	Реквизиты решений Правительства Российской Федерации, органов охраны объектов культурного наследия о включении объекта недвижимости в единый государственный реестр объектов культурного наследия (памятников истории и культуры) народов Российской Федерации либо об отнесении объекта недвижимости к выявленным объектам культурного наследия, подлежащим государственной охране	—
14.3	Реквизиты документа, на основании которого установлены требования к сохранению, содержанию и использованию объектов культурного наследия (памятников истории и культуры) народов Российской Федерации, требования к обеспечению доступа к таким объектам либо выявленному объекту культурного наследия	—
<b>Обозначение (номер) помещения, машино-места на плане здания, сооружения, плане этажа</b> <u>V</u>		
<b>Кадастровый номер</b> <u>—</u>		
№ п/п	Наименование характеристики	Значение характеристики
1	2	3
1	Вид объекта недвижимости (помещение, машино-место)	Помещение
2	Ранее присвоенный государственный учетный номер помещения, машино-места (кадастровый, инвентарный или условный номер)	—
3	Кадастровый номер исходного объекта недвижимости (объектов недвижимости)	—
4	Номер, тип этажа (этажей), на котором (которых) расположено помещение, машино-место	1 Этаж
5	Адрес помещения, машино-места	Российская Федерация, Чувашская Республика-Чувашия, город Чебоксары г.о., Чебоксары г, Чебоксарский пр-кт, д. 47, корп 3
	Местоположение помещения, машино-места	—
	Дополнение местоположения помещения, машино-места	—
6	Площадь помещения, машино-места (Р), м <sup>2</sup>	12,4
7	Назначение помещения	нежилое
8	Вид жилого помещения (квартира, комната (в квартире), если жилое помещение расположено в многоквартирном доме	—
9	Вид (виды) разрешенного использования помещения	—
10	Наименование помещения	помещение для хранения велосипедов
11	Кадастровый номер (при наличии) или обозначение на плане этажа (или поэтажном плане) квартиры, в которой расположена комната	—
12	Сведения об отнесении к общему имуществу в многоквартирном доме или к вспомогательным помещениям	общее имущество в многоквартирном доме

1	2	3
13	Сведения об отнесении к специализированному жилищному фонду или к жилым помещениям наемного дома социального использования или наемного дома коммерческого использования	—
14	Сведения о включении помещения в единый государственный реестр объектов культурного наследия (памятников истории и культуры) народов Российской Федерации	
14.1	Регистрационный номер, вид и наименование объекта недвижимости в едином государственном реестре объектов культурного наследия (памятников истории и культуры) народов Российской Федерации либо регистрационный номер учетной карты объекта, представляющего собой историко-культурную ценность, вид и наименование выявленного объекта культурного наследия	—
14.2	Реквизиты решений Правительства Российской Федерации, органов охраны объектов культурного наследия о включении объекта недвижимости в единый государственный реестр объектов культурного наследия (памятников истории и культуры) народов Российской Федерации либо об отнесении объекта недвижимости к выявленным объектам культурного наследия, подлежащим государственной охране	—
14.3	Реквизиты документа, на основании которого установлены требования к сохранению, содержанию и использованию объектов культурного наследия (памятников истории и культуры) народов Российской Федерации, требования к обеспечению доступа к таким объектам либо выявленному объекту культурного наследия	—

Обозначение (номер) помещения, машино-места на плане здания, сооружения, плане этажа VI

Кадастровый номер —

№ п/п	Наименование характеристики	Значение характеристики
1	2	3
1	Вид объекта недвижимости (помещение, машино-место)	Помещение
2	Ранее присвоенный государственный учетный номер помещения, машино-места (кадастровый, инвентарный или условный номер)	—
3	Кадастровый номер исходного объекта недвижимости (объектов недвижимости)	—
4	Номер, тип этажа (этажей), на котором (которых) расположено помещение, машино-место	1 Этаж
5	Адрес помещения, машино-места	Российская Федерация, Чувашская Республика-Чувашия, город Чебоксары г.о., Чебоксары г, Чебоксарский пр-кт, д. 47, корп 3
	Местоположение помещения, машино-места	—
	Дополнение местоположения помещения, машино-места	—
6	Площадь помещения, машино-места (P), м <sup>2</sup>	22,3
7	Назначение помещения	нежилое
8	Вид жилого помещения (квартира, комната (в квартире), если жилое помещение расположено в многоквартирном доме)	—
9	Вид (виды) разрешенного использования помещения	—
10	Наименование помещения	помещение для хранения колясок

1	2	3
11	Кадастровый номер (при наличии) или обозначение на плане этажа (или поэтажном плане) квартиры, в которой расположена комната	—
12	Сведения об отнесении к общему имуществу в многоквартирном доме или к вспомогательным помещениям	общее имущество в многоквартирном доме
13	Сведения об отнесении к специализированному жилищному фонду или к жилым помещениям наемного дома социального использования или наемного дома коммерческого использования	—
14	Сведения о включении помещения в единый государственный реестр объектов культурного наследия (памятников истории и культуры) народов Российской Федерации	
14.1	Регистрационный номер, вид и наименование объекта недвижимости в едином государственном реестре объектов культурного наследия (памятников истории и культуры) народов Российской Федерации либо регистрационный номер учетной карты объекта, представляющего собой историко-культурную ценность, вид и наименование выявленного объекта культурного наследия	—
14.2	Реквизиты решений Правительства Российской Федерации, органов охраны объектов культурного наследия о включении объекта недвижимости в единый государственный реестр объектов культурного наследия (памятников истории и культуры) народов Российской Федерации либо об отнесении объекта недвижимости к выявленным объектам культурного наследия, подлежащим государственной охране	—
14.3	Реквизиты документа, на основании которого установлены требования к сохранению, содержанию и использованию объектов культурного наследия (памятников истории и культуры) народов Российской Федерации, требования к обеспечению доступа к таким объектам либо выявленному объекту культурного наследия	—

Обозначение (номер) помещения, машино-места на плане здания, сооружения, плане этажа \_\_\_\_\_ VII

Кадастровый номер \_\_\_\_\_

№ п/п	Наименование характеристики	Значение характеристики
1	2	3
1	Вид объекта недвижимости (помещение, машино-место)	Помещение
2	Ранее присвоенный государственный учетный номер помещения, машино-места (кадастровый, инвентарный или условный номер)	—
3	Кадастровый номер исходного объекта недвижимости (объектов недвижимости)	—
4	Номер, тип этажа (этажей), на котором (которых) расположено помещение, машино-место	1 Этаж
5	Адрес помещения, машино-места	Российская Федерация, Чувашская Республика-Чувашия, город Чебоксары г.о., Чебоксары г, Чебоксарский пр-кт, д. 47, корп 3
	Местоположение помещения, машино-места	—
	Дополнение местоположения помещения, машино-места	—
6	Площадь помещения, машино-места (Р), м <sup>2</sup>	1,4
7	Назначение помещения	нежилое

1	2	3
8	Вид жилого помещения (квартира, комната (в квартире), если жилое помещение расположено в многоквартирном доме	—
9	Вид (виды) разрешенного использования помещения	—
10	Наименование помещения	КУИ
11	Кадастровый номер (при наличии) или обозначение на плане этажа (или поэтажном плане) квартиры, в которой расположена комната	—
12	Сведения об отнесении к общему имуществу в многоквартирном доме или к вспомогательным помещениям	общее имущество в многоквартирном доме
13	Сведения об отнесении к специализированному жилищному фонду или к жилым помещениям наемного дома социального использования или наемного дома коммерческого использования	—
14	Сведения о включении помещения в единый государственный реестр объектов культурного наследия (памятников истории и культуры) народов Российской Федерации	
14.1	Регистрационный номер, вид и наименование объекта недвижимости в едином государственном реестре объектов культурного наследия (памятников истории и культуры) народов Российской Федерации либо регистрационный номер учетной карты объекта, представляющего собой историко-культурную ценность, вид и наименование выявленного объекта культурного наследия	—
14.2	Реквизиты решений Правительства Российской Федерации, органов охраны объектов культурного наследия о включении объекта недвижимости в единый государственный реестр объектов культурного наследия (памятников истории и культуры) народов Российской Федерации либо об отнесении объекта недвижимости к выявленным объектам культурного наследия, подлежащим государственной охране	—
14.3	Реквизиты документа, на основании которого установлены требования к сохранению, содержанию и использованию объектов культурного наследия (памятников истории и культуры) народов Российской Федерации, требования к обеспечению доступа к таким объектам либо выявленному объекту культурного наследия	—
Обозначение (номер) помещения, машино-места на плане здания, сооружения, плане этажа		VIII
Кадастровый номер		—
№ п/п	Наименование характеристики	Значение характеристики
1	2	3
1	Вид объекта недвижимости (помещение, машино-место)	Помещение
2	Ранее присвоенный государственный учетный номер помещения, машино-места (кадастровый, инвентарный или условный номер)	—
3	Кадастровый номер исходного объекта недвижимости (объектов недвижимости)	—
4	Номер, тип этажа (этажей), на котором (которых) расположено помещение, машино-место	1 Этаж
5	Адрес помещения, машино-места	Российская Федерация, Чувашская Республика-Чувашия, город Чебоксары г.о., Чебоксары г, Чебоксарский пр-кт, д. 47, корп 3

1	2	3
	Местоположение помещения, машино-места	—
	Дополнение местоположения помещения, машино-места	—
6	Площадь помещения, машино-места (P), м <sup>2</sup>	1,5
7	Назначение помещения	нежилое
8	Вид жилого помещения (квартира, комната (в квартире), если жилое помещение расположено в многоквартирном доме)	—
9	Вид (виды) разрешенного использования помещения	—
10	Наименование помещения	санузел
11	Кадастровый номер (при наличии) или обозначение на плане этажа (или поэтажном плане) квартиры, в которой расположена комната	—
12	Сведения об отнесении к общему имуществу в многоквартирном доме или к вспомогательным помещениям	общее имущество в многоквартирном доме
13	Сведения об отнесении к специализированному жилищному фонду или к жилым помещениям наемного дома социального использования или наемного дома коммерческого использования	—
14	Сведения о включении помещения в единый государственный реестр объектов культурного наследия (памятников истории и культуры) народов Российской Федерации	
14.1	Регистрационный номер, вид и наименование объекта недвижимости в едином государственном реестре объектов культурного наследия (памятников истории и культуры) народов Российской Федерации либо регистрационный номер учетной карты объекта, представляющего собой историко-культурную ценность, вид и наименование выявленного объекта культурного наследия	—
14.2	Реквизиты решений Правительства Российской Федерации, органов охраны объектов культурного наследия о включении объекта недвижимости в единый государственный реестр объектов культурного наследия (памятников истории и культуры) народов Российской Федерации либо об отнесении объекта недвижимости к выявленным объектам культурного наследия, подлежащим государственной охране	—
14.3	Реквизиты документа, на основании которого установлены требования к сохранению, содержанию и использованию объектов культурного наследия (памятников истории и культуры) народов Российской Федерации, требования к обеспечению доступа к таким объектам либо выявленному объекту культурного наследия	—
Обозначение (номер) помещения, машино-места на плане здания, сооружения, плане этажа _____ II _____		
Кадастровый номер _____		
№ п/п	Наименование характеристики	Значение характеристики
1	2	3
1	Вид объекта недвижимости (помещение, машино-место)	Помещение
2	Ранее присвоенный государственный учетный номер помещения, машино-места (кадастровый, инвентарный или условный номер)	—



1	2	3
3	Кадастровый номер исходного объекта недвижимости (объектов недвижимости)	—
4	Номер, тип этажа (этажей), на котором (которых) расположено помещение, машино-место	Чердак, омт.+39,780, отм.+39,790 Этаж
5	Адрес помещения, машино-места	Российская Федерация, Чувашская Республика-Чувашия, город Чебоксары г.о., Чебоксары г, Чебоксарский пр-кт, д. 47, корп 3
	Местоположение помещения, машино-места	—
	Дополнение местоположения помещения, машино-места	—
6	Площадь помещения, машино-места (Р), м²	13,4
7	Назначение помещения	нежилое
8	Вид жилого помещения (квартира, комната (в квартире), если жилое помещение расположено в многоквартирном доме)	—
9	Вид (виды) разрешенного использования помещения	—
10	Наименование помещения	венткамера
11	Кадастровый номер (при наличии) или обозначение на плане этажа (или поэтажном плане) квартиры, в которой расположена комната	—
12	Сведения об отнесении к общему имуществу в многоквартирном доме или к вспомогательным помещениям	общее имущество в многоквартирном доме
13	Сведения об отнесении к специализированному жилищному фонду или к жилым помещениям наемного дома социального использования или наемного дома коммерческого использования	—
14	Сведения о включении помещения в единый государственный реестр объектов культурного наследия (памятников истории и культуры) народов Российской Федерации	
14.1	Регистрационный номер, вид и наименование объекта недвижимости в едином государственном реестре объектов культурного наследия (памятников истории и культуры) народов Российской Федерации либо регистрационный номер учетной карты объекта, представляющего собой историко-культурную ценность, вид и наименование выявленного объекта культурного наследия	—
14.2	Реквизиты решений Правительства Российской Федерации, органов охраны объектов культурного наследия о включении объекта недвижимости в единый государственный реестр объектов культурного наследия (памятников истории и культуры) народов Российской Федерации либо об отнесении объекта недвижимости к выявленным объектам культурного наследия, подлежащим государственной охране	—
14.3	Реквизиты документа, на основании которого установлены требования к сохранению, содержанию и использованию объектов культурного наследия (памятников истории и культуры) народов Российской Федерации, требования к обеспечению доступа к таким объектам либо выявленному объекту культурного наследия	—
Обозначение (номер) помещения, машино-места на плане здания, сооружения, плане этажа		I
Кадастровый номер		—
№ п/п	Наименование характеристики	Значение характеристики
1	2	3

1	2	3
1	Вид объекта недвижимости (помещение, машино-место)	Помещение
2	Ранее присвоенный государственный учетный номер помещения, машино-места (кадастровый, инвентарный или условный номер)	—
3	Кадастровый номер исходного объекта недвижимости (объектов недвижимости)	—
4	Номер, тип этажа (этажей), на котором (которых) расположено помещение, машино-место	Чердак, отм.+39,780, отм.+39,790 Этаж
5	Адрес помещения, машино-места	Российская Федерация, Чувашская Республика-Чувашия, город Чебоксары г.о., Чебоксары г, Чебоксарский пр-кт, д. 47, корп 3
	Местоположение помещения, машино-места	—
	Дополнение местоположения помещения, машино-места	—
6	Площадь помещения, машино-места (P), м <sup>2</sup>	36,3
7	Назначение помещения	нежилое
8	Вид жилого помещения (квартира, комната (в квартире), если жилое помещение расположено в многоквартирном доме)	—
9	Вид (виды) разрешенного использования помещения	—
10	Наименование помещения	котельная
11	Кадастровый номер (при наличии) или обозначение на плане этажа (или поэтажном плане) квартиры, в которой расположена комната	—
12	Сведения об отнесении к общему имуществу в многоквартирном доме или к вспомогательным помещениям	общее имущество в многоквартирном доме
13	Сведения об отнесении к специализированному жилищному фонду или к жилым помещениям наемного дома социального использования или наемного дома коммерческого использования	—
14	Сведения о включении помещения в единый государственный реестр объектов культурного наследия (памятников истории и культуры) народов Российской Федерации	
14.1	Регистрационный номер, вид и наименование объекта недвижимости в едином государственном реестре объектов культурного наследия (памятников истории и культуры) народов Российской Федерации либо регистрационный номер учетной карты объекта, представляющего собой историко-культурную ценность, вид и наименование выявленного объекта культурного наследия	—
14.2	Реквизиты решений Правительства Российской Федерации, органов охраны объектов культурного наследия о включении объекта недвижимости в единый государственный реестр объектов культурного наследия (памятников истории и культуры) народов Российской Федерации либо об отнесении объекта недвижимости к выявленным объектам культурного наследия, подлежащим государственной охране	—

1	2	3
14.3	Реквизиты документа, на основании которого установлены требования к сохранению, содержанию и использованию объектов культурного наследия (памятников истории и культуры) народов Российской Федерации, требования к обеспечению доступа к таким объектам либо выявленному объекту культурного наследия	—
Обозначение (номер) помещения, машино-места на плане здания, сооружения, плане этажа <u>1-9</u>		
Кадастровый номер <u>—</u>		
№ п/п	Наименование характеристики	Значение характеристики
1	2	3
1	Вид объекта недвижимости (помещение, машино-место)	Помещение
2	Ранее присвоенный государственный учетный номер помещения, машино-места (кадастровый, инвентарный или условный номер)	—
3	Кадастровый номер исходного объекта недвижимости (объектов недвижимости)	—
4	Номер, тип этажа (этажей), на котором (которых) расположено помещение, машино-место	1 Этаж
5	Адрес помещения, машино-места	Российская Федерация, Чувашская Республика-Чувашия, город Чебоксары г.о., Чебоксары г, Чебоксарский пр-кт, д. 47, корп 3, помещение "Кафе"
	Местоположение помещения, машино-места	—
	Дополнение местоположения помещения, машино-места	—
6	Площадь помещения, машино-места (P), м <sup>2</sup>	62,3
7	Назначение помещения	нежилое
8	Вид жилого помещения (квартира, комната (в квартире), если жилое помещение расположено в многоквартирном доме)	—
9	Вид (виды) разрешенного использования помещения	—
10	Наименование помещения	помещение "Кафе"
11	Кадастровый номер (при наличии) или обозначение на плане этажа (или поэтажном плане) квартиры, в которой расположена комната	—
12	Сведения об отнесении к общему имуществу в многоквартирном доме или к вспомогательным помещениям	—
13	Сведения об отнесении к специализированному жилищному фонду или к жилым помещениям наемного дома социального использования или наемного дома коммерческого использования	—
14	Сведения о включении помещения в единый государственный реестр объектов культурного наследия (памятников истории и культуры) народов Российской Федерации	—
14.1	Регистрационный номер, вид и наименование объекта недвижимости в едином государственном реестре объектов культурного наследия (памятников истории и культуры) народов Российской Федерации либо регистрационный номер учетной карты объекта, представляющего собой историко-культурную ценность, вид и наименование выявленного объекта культурного наследия	—

1	2	3
14.2	Реквизиты решений Правительства Российской Федерации, органов охраны объектов культурного наследия о включении объекта недвижимости в единый государственный реестр объектов культурного наследия (памятников истории и культуры) народов Российской Федерации либо об отнесении объекта недвижимости к выявленным объектам культурного наследия, подлежащим государственной охране	—
14.3	Реквизиты документа, на основании которого установлены требования к сохранению, содержанию и использованию объектов культурного наследия (памятников истории и культуры) народов Российской Федерации, требования к обеспечению доступа к таким объектам либо выявленному объекту культурного наследия	—

Обозначение (номер) помещения, машино-места на плане здания, сооружения, плане этажа \_\_\_\_\_ 1-6

Кадастровый номер \_\_\_\_\_

№ п/п	Наименование характеристики	Значение характеристики
1	2	3
1	Вид объекта недвижимости (помещение, машино-место)	Помещение
2	Ранее присвоенный государственный учетный номер помещения, машино-места (кадастровый, инвентарный или условный номер)	—
3	Кадастровый номер исходного объекта недвижимости (объектов недвижимости)	—
4	Номер, тип этажа (этажей), на котором (которых) расположено помещение, машино-место	1 Этаж
5	Адрес помещения, машино-места	Российская Федерация, Чувашская Республика-Чувашия, город Чебоксары г.о., Чебоксары г, Чебоксарский пр-кт, д. 47, корп 3, помещение "Непродовольственный магазин"
	Местоположение помещения, машино-места	—
	Дополнение местоположения помещения, машино-места	—
6	Площадь помещения, машино-места (P), м <sup>2</sup>	59,1
7	Назначение помещения	нежилое
8	Вид жилого помещения (квартира, комната (в квартире), если жилое помещение расположено в многоквартирном доме	—
9	Вид (виды) разрешенного использования помещения	—
10	Наименование помещения	помещение "Непродовольственный магазин"
11	Кадастровый номер (при наличии) или обозначение на плане этажа (или поэтажном плане) квартиры, в которой расположена комната	—
12	Сведения об отнесении к общему имуществу в многоквартирном доме или к вспомогательным помещениям	—
13	Сведения об отнесении к специализированному жилищному фонду или к жилым помещениям наемного дома социального использования или наемного дома коммерческого использования	—
14	Сведения о включении помещения в единый государственный реестр объектов культурного наследия (памятников истории и культуры) народов Российской Федерации	

1	2	3
14.1	Регистрационный номер, вид и наименование объекта недвижимости в едином государственном реестре объектов культурного наследия (памятников истории и культуры) народов Российской Федерации либо регистрационный номер учетной карты объекта, представляющего собой историко-культурную ценность, вид и наименование выявленного объекта культурного наследия	—
14.2	Реквизиты решений Правительства Российской Федерации, органов охраны объектов культурного наследия о включении объекта недвижимости в единый государственный реестр объектов культурного наследия (памятников истории и культуры) народов Российской Федерации либо об отнесении объекта недвижимости к выявленным объектам культурного наследия, подлежащим государственной охране	—
14.3	Реквизиты документа, на основании которого установлены требования к сохранению, содержанию и использованию объектов культурного наследия (памятников истории и культуры) народов Российской Федерации, требования к обеспечению доступа к таким объектам либо выявленному объекту культурного наследия	—
<b>Обозначение (номер) помещения, машино-места на плане здания, сооружения, плане этажа</b>		<b>1-9</b>
<b>Кадастровый номер</b> —		
№ п/п	Наименование характеристики	Значение характеристики
1	2	3
1	Вид объекта недвижимости (помещение, машино-место)	Помещение
2	Ранее присвоенный государственный учетный номер помещения, машино-места (кадастровый, инвентарный или условный номер)	—
3	Кадастровый номер исходного объекта недвижимости (объектов недвижимости)	—
4	Номер, тип этажа (этажей), на котором (которых) расположено помещение, машино-место	1 Этаж
5	Адрес помещения, машино-места	Российская Федерация, Чувашская Республика-Чувашия, город Чебоксары г.о., Чебоксары г, Чебоксарский пр-кт, д. 47, корп 3, помещение "Мини-пекарня"
	Местоположение помещения, машино-места	—
	Дополнение местоположения помещения, машино-места	—
6	Площадь помещения, машино-места (P), м <sup>2</sup>	75,9
7	Назначение помещения	нежилое
8	Вид жилого помещения (квартира, комната (в квартире), если жилое помещение расположено в многоквартирном доме)	—
9	Вид (виды) разрешенного использования помещения	—
10	Наименование помещения	помещение "Мини-пекарня"
11	Кадастровый номер (при наличии) или обозначение на плане этажа (или поэтажном плане) квартиры, в которой расположена комната	—
12	Сведения об отнесении к общему имуществу в многоквартирном доме или к вспомогательным помещениям	—

1	2	3
13	Сведения об отнесении к специализированному жилищному фонду или к жилым помещениям наемного дома социального использования или наемного дома коммерческого использования	—
14	Сведения о включении помещения в единый государственный реестр объектов культурного наследия (памятников истории и культуры) народов Российской Федерации	
14.1	Регистрационный номер, вид и наименование объекта недвижимости в едином государственном реестре объектов культурного наследия (памятников истории и культуры) народов Российской Федерации либо регистрационный номер учетной карты объекта, представляющего собой историко-культурную ценность, вид и наименование выявленного объекта культурного наследия	—
14.2	Реквизиты решений Правительства Российской Федерации, органов охраны объектов культурного наследия о включении объекта недвижимости в единый государственный реестр объектов культурного наследия (памятников истории и культуры) народов Российской Федерации либо об отнесении объекта недвижимости к выявленным объектам культурного наследия, подлежащим государственной охране	—
14.3	Реквизиты документа, на основании которого установлены требования к сохранению, содержанию и использованию объектов культурного наследия (памятников истории и культуры) народов Российской Федерации, требования к обеспечению доступа к таким объектам либо выявленному объекту культурного наследия	—

**2. Сведения о помещениях, машино-местах, подлежащих снятию с государственного кадастрового учета в связи с реконструкцией здания, сооружения**

**Кадастровый номер (кадастровые номера):** —

**Заключение кадастрового инженера**

Технический план подготовлен для получения разрешения на ввод в эксплуатацию многоэтажного многоквартирного жилого дома, расположенного в границах земельного участка с кадастровым номером 21:01:030208:14509.

Адрес здания согласно решению о присвоении объекту адресации адреса №10 от 17.01.2023 г., выданного Управлением архитектуры и градостроительства администрации города Чебоксары: Российская Федерация, Чувашская Республика - Чувашия, городской округ город Чебоксары, город Чебоксары, проспект Чебоксарский, дом 47 корпус 3 (квартиры с 1 по 80, нежилые помещения с 1 по 32).

Адрес здания в соответствии с требованиями ФИАС: Российская Федерация, Чувашская Республика-Чувашия, город Чебоксары городской округ, Чебоксары город, Чебоксарский проспект, дом 47 корпус 3.

Расположение здания на земельном участке с кадастровым номером 21:01:030208:14509 установлено в результате проведения кадастровых работ путем определения координат характерных точек контура здания методом спутниковых геодезических измерений с точностью 0,10 м и расчетов.

Документами-основаниями для подготовки технического плана здания являются:

- Разрешение на строительство № 21-01-52-2022 от 16.06.2022 г., выданное администрацией города Чебоксары;

- Проектная документация № 4954-2021-поз.5.4-АР от 01.04.2022 г., выданная АО "Чувашгражданпроект"

Правоустанавливающим документом на земельный участок является выписка из Единого государственного реестра недвижимости об объекте недвижимости (земельный участок) № КУВИ-001/2024-147280610 от 31.05.2024 г., выданная филиалом публично-правовой компании "Роскадастр" по Чувашской Республике - Чувашии.

Год завершения строительства - 2024 г.

Объект капитального строительства соответствует проектной документации и разрешению на строительство.

Согласно приказу Росреестра от 23.10.2020г. № П/0393 г. основной характеристикой является площадь объекта недвижимости, которая составляет - 8505,9 кв.м.

Согласно разрешению на строительство площадь здания составляет 8378,1 кв.м. Таким образом, фактические показатели площади здания больше проектной на 1,52%, что не нарушает требований п. 6.2. ст. 55 Градостроительного кодекса Российской Федерации.

Расхождение фактических данных с проектными произошло в результате проведенных замеров и расчетов.

Общая площадь здания (без учета лоджий и балконов) - 5765,9 кв.м.

Количество квартир - 80. Площадь квартир – 5607,3 кв.м., в том числе: однокомнатных квартир - 12 шт. площадью 518,3 кв.м; двухкомнатных квартир - 34 шт. площадью 2322,0 кв.м; трехкомнатных квартир - 34 шт. площадью 2767,0 кв.м.

Количество нежилых помещений - 3.  
Площадь нежилых помещений - 197,3 кв.м.

Количество помещений общего пользования - 11. Площадь помещений общего пользования - 154,9 кв.м.  
Площадь мест общего пользования, включая площадь частей и элементов, не отвечающих критериям обособленности помещений - 1562,9 кв.м.

Согласно письму Росреестра №13-1944-АБ/21 от 17.03.2021г. "О подготовке технических планов многоквартирных домов" в подготовленном техническом плане отражены нежилые помещения, относящиеся к общему имуществу собственников помещений в многоквартирном доме, которые отвечают критериям обособленности помещений (ограничены от иного объема здания строительными (ограждающими) конструкциями (стены, перегородки) и имеют функциональное назначение. Сведения о частях и элементах здания, не отвечающих таким критериям ("подъезд", лестничные клетки или площадки, лифтовые шахты и т.п.), а также сведения об оборудовании, расположенном в многоквартирном доме или ином здании, в техническом плане в качестве сведений о помещении не отражаются.

Контур здания определяется как совокупность контуров, образованных проекцией внешних границ наземных, надземных и подземных ограждающих конструкций такого здания на горизонтальную плоскость, проходящую на уровне примыкания такого здания, сооружения, объекта незавершенного строительства к поверхности земли.

Контур (1/5) подземного типа образуется проекцией на горизонтальную плоскость конструктивных элементов объекта недвижимости, расположенных ниже уровня поверхности земли (подвал);

Контур (2/5) наземного типа образуется проекцией на горизонтальную плоскость конструктивных элементов объекта недвижимости, расположенных на уровне поверхности земли (1 этаж);

Контур (3/5) надземного типа образуется проекцией на горизонтальную плоскость конструктивных элементов объекта недвижимости, расположенных выше уровня поверхности земли (2 этаж);

Контур (4/5) надземного типа образуется проекцией на горизонтальную плоскость конструктивных элементов объекта недвижимости, расположенных выше уровня поверхности земли (3,5,7,9 этажи);

Контур (5/5) надземного типа образуется проекцией на горизонтальную плоскость конструктивных элементов объекта недвижимости, расположенных выше уровня поверхности земли (4,6,8 этажи).

Контур (5/6) надземного типа образуется проекцией на горизонтальную плоскость конструктивных элементов объекта недвижимости, расположенных выше уровня поверхности земли (10,11,12 этажи).

Количество этажей: 13, в том числе 1 подземный.  
Назначение здания - многоквартирный дом.

Согласно приказу Росреестра от 23.10.2020г. № П/0393 "Об утверждении требований к точности и методам определения координат характерных точек границ земельного участка, требований к точности и методам определения координат характерных точек контура здания, сооружения или объекта незавершенного строительства на земельном участке, а также требований к определению площади здания, сооружения, помещения, машино-места" площадь жилого здания определяется как сумма площадей этажей здания. Площадь этажа определяется в пределах внутренних поверхностей наружных стен. В площадь этажа включаются площади балконов, лоджий, террас и веранд, внутренних перегородок и стен, а также лестничных площадок и ступеней с учетом их площади в уровне данного этажа.

Согласно статьи 16 ЖК РФ, к жилым помещениям относятся жилой дом, часть жилого дома, квартира, часть квартиры, комната. Квартирой признается структурно обособленное помещение в многоквартирном доме, обеспечивающее возможность прямого доступа к помещениям общего пользования в таком доме и состоящее из одной или нескольких комнат, а также помещений вспомогательного использования, предназначенных для удовлетворения гражданами бытовых и иных нужд, связанных с их проживанием в таком обособленном помещении.

Согласно п.5 статьи 15 ЖК РФ, общая площадь жилого помещения состоит из суммы площади всех частей такого помещения, включая площадь помещений вспомогательного использования, предназначенных для удовлетворения гражданами бытовых и иных нужд, связанных с их проживанием в жилом помещении, за исключением балконов, лоджий, веранд и террас.

Согласно приказу Росреестра от 23.10.2020г. № П/0393, площадь жилого помещения (квартиры, комнаты) состоит из суммы площадей всех частей такого помещения, включая площадь помещений вспомогательного использования, предназначенных для удовлетворения гражданами бытовых и иных нужд, связанных с их проживанием в жилом помещении, за исключением балконов, лоджий, веранд и террас, эксплуатируемой кровли.

Согласно статье 36 Жилищного кодекса Российской Федерации собственникам помещений в многоквартирном жилом доме принадлежит на праве общей долевой собственности земельный участок, на котором расположен данный дом, с элементами озеленения и благоустройства, иные предназначенные для обслуживания и эксплуатации и благоустройства данного дома и расположенные на земельном участке объекты. С момента регистрации права собственности на помещение в многоквартирном жилом доме, к собственнику переходит и право общей долевой собственности на земельный участок под многоквартирным жилым домом.

Технический план подготовил кадастровый инженер Кавказова Ольга Михайловна, являющийся членом СРО "Ассоциация кадастровых инженеров Поволжья".

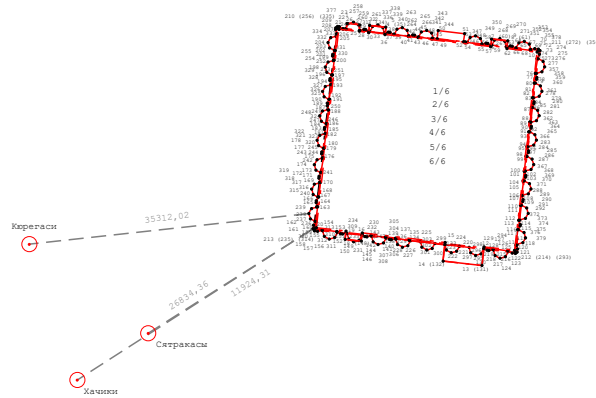
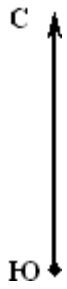
Страховой номер индивидуального лицевого счета 110-542-322 90

Номер аттестата 21-14-26. Дата выдачи 09.06.2014 г., дата регистрации в государственном реестре кадастровых инженеров 31.10.2013 г, выдан Министерством имущественных и земельных отношений Чувашской Республики г. Чебоксары









Номер в государственном реестре кадастровых инженеров - 27899

Номер в реестре СРО - 1590

# Схема геодезических построений

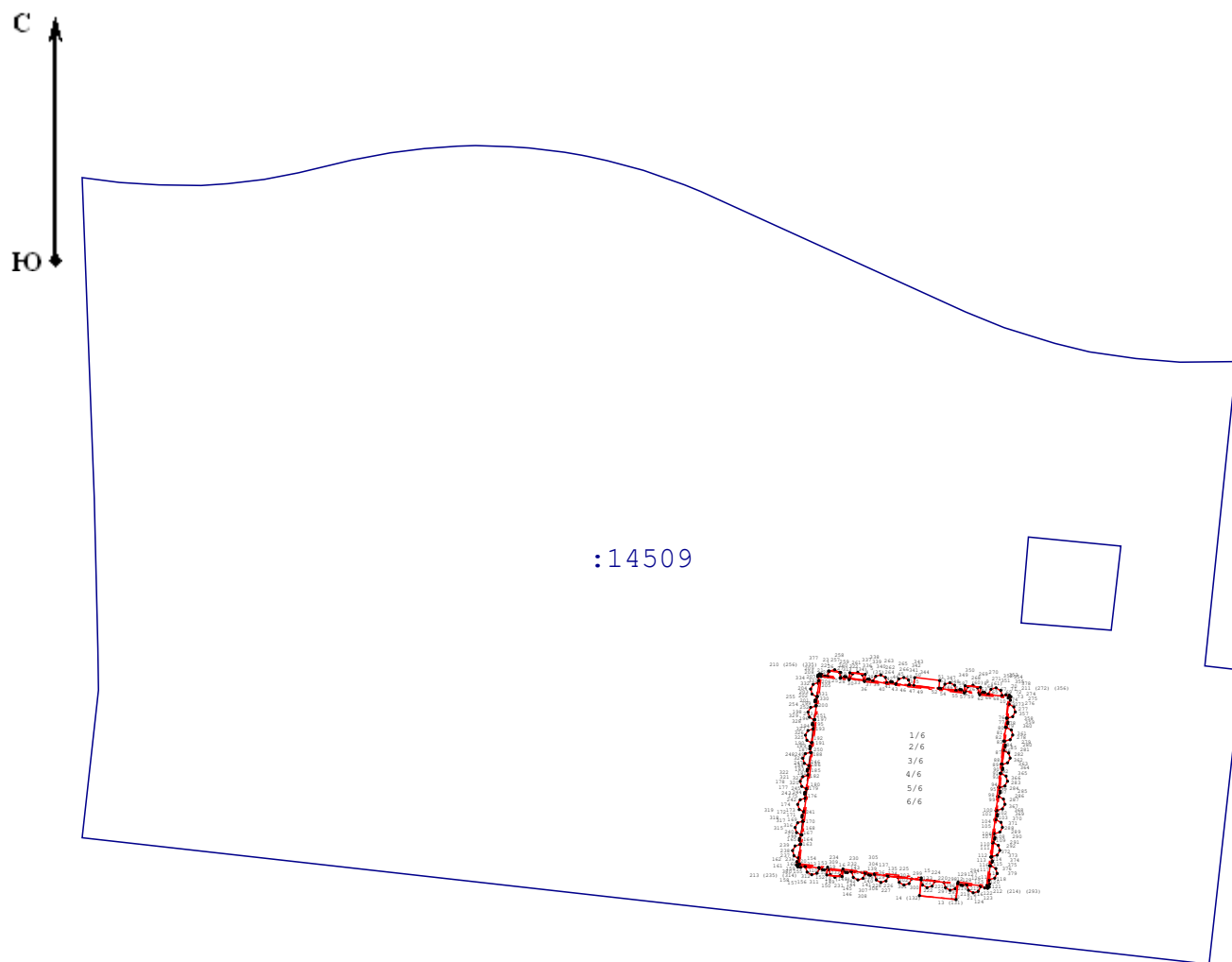


## Условные обозначения:








-  - GPS-Базовая станция при спутниковых наблюдениях
-  - пункт ГГС
-  - линии съемки
-  - характерная точка контура здания
-  - обозначение характерных точек контура здания
-  - Вновь образованная часть контура здания
-  - Вновь образованный надземный конструктивный элемент здания
-  - Вновь образованный подземный конструктивный элемент здания



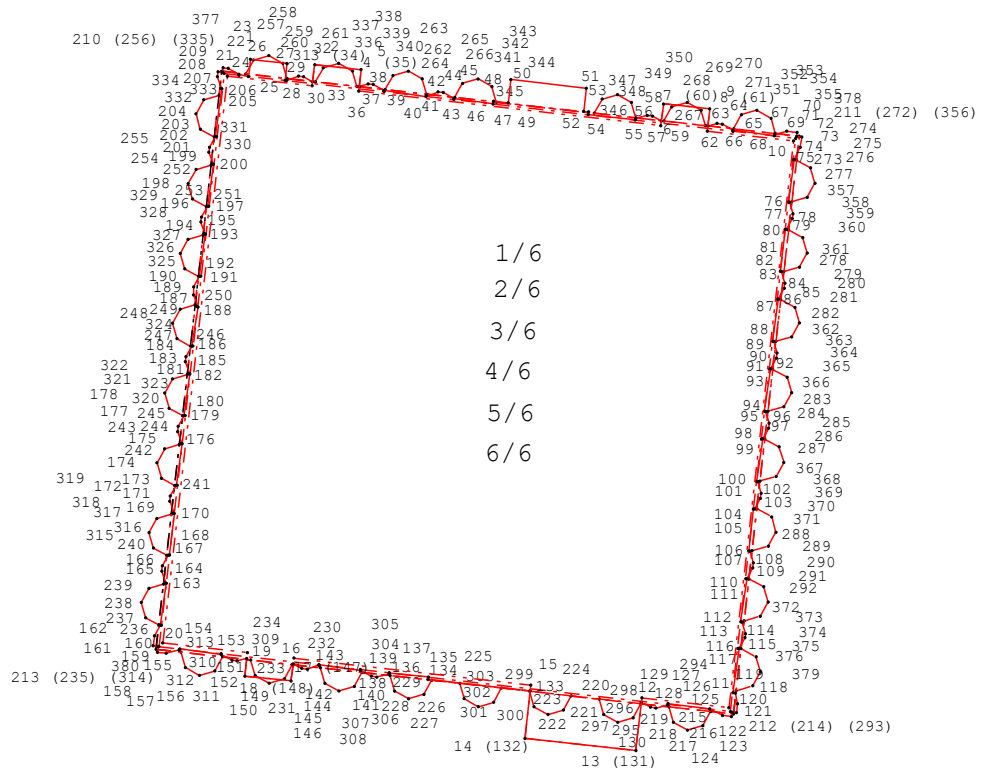
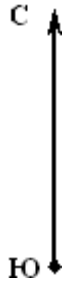
**Схема расположения здания, сооружения (части объекта недвижимости), объекта незавершенного строительства в границах земельного участка**



**Условные обозначения:**

-  - характерная точка контура здания
-  - обозначение характерных точек контура здания
-  - вновь образованная часть контура здания
-  - вновь образованный надземный конструктивный элемент здания
-  - вновь образованный подземный конструктивный элемент здания
-  - кадастровый номер земельного участка
-  - граница земельного участка, сведения о котором содержатся в ГКН

# Чертеж контура здания, сооружения (части объекта недвижимости), объекта незавершенного строительства



**Масштаб 1:350**

**Условные обозначения:**

- характерная точка контура здания
- обозначение характерных точек контура здания
- вновь образованная часть контура здания
- вновь образованный надземный конструктивный элемент здания
- вновь образованный подземный конструктивный элемент здания



ШУПАШКАР ХУЛА  
АДМИНИСТРАЦИЙЁ  
АРХИТЕКТУРА  
ТАТА ХУЛА ТАВАС  
УПРАВЛЕНИЕ

№ 177 от 10.01.2023

(регистрационный номер заявления о присвоении  
объекту адресации адреса или аннулировании его адреса)

УПРАВЛЕНИЕ АРХИТЕКТУРЫ И  
ГРАДОСТРОИТЕЛЬСТВА  
АДМИНИСТРАЦИЯ  
ГОРОДА ЧЕБОКСАРЫ

ул. К. Маркса, 36, г. Чебоксары, 428000  
тел (8352) 23-50-03; факс (8352) 23-51-78;  
E-mail: gcheb\_zamstroy@cap.ru;

www.arch.cap.ru

17.01.2023 № 10

На № \_\_\_\_\_

Решение

о присвоении объекту адресации адреса  
(об изменении адреса объекта адресации)

Объекту адресации: многоквартирный жилой дом

(земельный участок, здание, сооружение, объект незавершенного строительства, помещение)

присвоить адрес: Российская Федерация, Чувашская Республика –  
Чувашия, Городской округ город Чебоксары, город Чебоксары, проспект  
Чебоксарский, дом 47 корпус 3 (квартиры с 1 по 80, нежилые помещения с  
1 по 32).

Кадастровые номера, адреса и сведения об объектах недвижимости, из  
которых образуется объект адресации: \_\_\_\_\_

Аннулируемый адрес объекта адресации: \_\_\_\_\_

Уникальный номер адреса объекта адресации в государственном адресном  
реестре: e98660b5-a3c3-42e9-9683-638d2bd61003


Кадастровый номер объекта недвижимости: расположен на земельном  
участке с кадастровым номером 21:01:030208:14509

Решение о присвоении объекту адресации адреса (об изменении адреса  
объекта адресации) принято на основании следующих документов:  
Разрешение на строительство от 16.06.2022 № 21-01-52-2022.

Примечание: \_\_\_\_\_

(указываются другие необходимые сведения)

Заместитель начальника управления  
архитектуры и градостроительства  
главный архитектор города Чебоксары



(подпись)  
М.П.

П.П. Корнилов  
(Ф.И.О.)

Ситуационный план с указанием адреса на обратной стороне.

Исполнитель Черникова И.А. 23-12-64





428000, город Чебоксары, улица Карла Маркса, 36

Кому АО «СЗ «ИСКО-Ч»  
(наименование застройщика)  
ИНН/КПП 2126003691/213001001  
(фамилия, имя, отчество – для граждан,  
428020, город Чебоксары, улица Петрова,  
д.6, пом. 1, оф.3  
полное наименование организации – для  
телефон 56-21-05 факс 56-40-87  
юридических лиц), его почтовый индекс  
e-mail: office@chestr-grupp.ru  
и адрес, адрес электронной почты)

**РАЗРЕШЕНИЕ  
на строительство**

Дата 16 июня 2022

№ 21-01- 52-2022

Администрация города Чебоксары,

(наименование уполномоченного федерального органа исполнительной власти или органа исполнительной власти субъекта Российской Федерации, или органа

местного самоуправления, осуществляющих выдачу разрешения на строительство. Государственная корпорация по атомной энергии "Росатом")  
в соответствии со статьей 51 Градостроительного кодекса Российской Федерации разрешает:

1	Строительство объекта капитального строительства	X
	Реконструкцию объекта капитального строительства	
	Работы по сохранению объекта культурного наследия, затрагивающие конструктивные и другие характеристики надежности и безопасности такого объекта	
	Строительство линейного объекта (объекта капитального строительства, входящего в состав линейного объекта)	
	Реконструкцию линейного объекта (объекта капитального строительства, входящего в состав линейного объекта)	
2	Наименование объекта капитального строительства (этапа) в соответствии с проектной документацией	Многоэтажный многоквартирный жилой дом со встроенными предприятиями обслуживания
	Наименование организации, выдавшей положительное заключение экспертизы проектной документации, и в случаях, предусмотренных законодательством Российской Федерации, реквизиты приказа об утверждении положительного заключения государственной экологической экспертизы	ООО «ПРОММАШ ТЕСТ» <i>№21-2-1-2-037309-2022 от 14.07.2024</i>
	Регистрационный номер и дата выдачи положительного заключения экспертизы проектной документации и в случаях, предусмотренных законодательством Российской Федерации, реквизиты приказа об утверждении положительного заключения государственной экологической экспертизы	№21-2-1-1-033379-2022 от 26.05.2022 по результатам инженерных изысканий (негосударственная экспертиза); №21-2-1-2-036075-2022 от 06.06.2022 по проектной документации (негосударственная экспертиза) <i>№21-2-1-2-071302-2022 от 06.10.2022</i>
3	Кадастровый номер земельного участка (земельных участков), в пределах которого (которых) расположен или планируется расположение объекта капитального строительства	<i>21:01:030208:133377</i> <i>№21-01:030208:14509</i>

*Добавленному: №21-2-1-2-037509-2022 от 14.07.2024*  
*Ц.Б. заместитель главы администрации города Чебоксары по вопросам архитектуры и градостроительства*  
*И.А. Васильев*  
*16.07.2024*

	Номер кадастрового квартала (кадастровых кварталов), в пределах которого (которых) расположен или планируется расположение объекта капитального строительства	21:01:030208	
	Кадастровый номер реконструируемого объекта капитального строительства	-	
3.1	Сведения о градостроительном плане земельного участка <i>NPP-21-2-01-0-00-2022-0338</i> <i>от 14.09.2022</i>	<del>от 05.03.2022</del> №РФ-21-2-01-0-00-2022-0082, подготовлен Управлением архитектуры и градостроительства администрации города Чебоксары	
3.2	Сведения о проекте планировки и проекте межевания территории	Постановление администрации города Чебоксары от 28.12.2021 №2446	
3.3	Сведения о проектной документации объекта капитального строительства, планируемого к строительству, реконструкции, проведению работ сохранения объекта культурного наследия, при которых затрагиваются конструктивные и другие характеристики надежности и безопасности объекта	АО «Головной проектно - изыскательский институт «Чувашгражданпроект», 4954-2021-поз.5.4, 2022 год	
4	Краткие проектные характеристики для строительства, реконструкции объекта капитального строительства, объекта культурного наследия, если при проведении работ по сохранению объекта культурного наследия затрагиваются конструктивные и другие характеристики надежности и безопасности такого объекта:		
	Наименование объекта капитального строительства, входящего в состав имущественного комплекса, в соответствии с проектной документацией:		
	Площадь жилого здания (кв.м.)	<b>8378,10</b>	Площадь участка (кв. м): <i>14821</i> <b>13062</b>
	Строительный объем (куб. м)	<b>29936,40</b>	в том числе подземной части (куб. м): <b>1835,0</b>
	Количество этажей (шт.):	<b>13</b>	Высота (м): - архитектурная <b>45,82</b> - пожарно-техническая <b>34,82</b>
	Количество подземных этажей(шт.):	<b>1</b>	Вместимость (чел.): -
	Площадь застройки (кв. м):	<b>738,00</b>	
	Иные показатели:	<ul style="list-style-type: none"> <li>- этажность здания – 12 эт;</li> <li>- количество квартир – 80 кв., в том числе: однокомнатных – 12 кв., двухкомнатных – 34 кв., трехкомнатных – 34 кв.;</li> <li>- площадь квартир – <del>5576,90 м<sup>2</sup></del>; <i>5616,4 м<sup>2</sup></i>;</li> <li>- общая площадь квартир с учетом неотапливаемых помещений (балконов) с коэффициентом =1,0 – <del>5723,78 м<sup>2</sup></del>; <i>5767,6 м<sup>2</sup></i>;</li> <li>- общая площадь квартир с учетом неотапливаемых помещений (балконов) с коэффициентом =0,3 – <del>5621,18 м<sup>2</sup></del>; <i>5659,6 м<sup>2</sup></i>;</li> <li>- площадь неотапливаемых помещений – 146,88 м<sup>2</sup>;</li> <li>- общая площадь встроенных помещений – <del>196,24 м<sup>2</sup></del>, в т.ч.: <ul style="list-style-type: none"> <li>- помещение «Кафе» – <del>62,61 м<sup>2</sup></del>; <i>62,4 м<sup>2</sup></i>;</li> <li>- помещение «Непродовольственный магазин» – <del>59,05 м<sup>2</sup></del>; <i>58,7 м<sup>2</sup></i>;</li> <li>- помещение «Мини-пекарня» – <del>74,58 м<sup>2</sup></del>; <i>74,58 м<sup>2</sup></i>;</li> <li>- расчетная площадь встроенных помещений – <del>162,99 м<sup>2</sup></del>; <i>161,9 м<sup>2</sup></i>;</li> <li>- количество кладовых – 29 шт.;</li> <li>- площадь встроенных кладовых – <del>160,87 м<sup>2</sup></del>; <i>160,87 м<sup>2</sup></i>;</li> <li>- крышная газовая котельная – 1 шт.;</li> <li>- площадь котельной – <del>36,07 м<sup>2</sup></del>; <i>36,07 м<sup>2</sup></i>;</li> <li>- строительный объем котельной -161,6 м<sup>3</sup>;</li> <li>- этажность – 1 эт.;</li> </ul> </li> </ul>	

5	A
1	F
	I
	1

Срок доку ст. 5

**Зам по Е**  
(долг осущ)  
" 1

М.П

Дей  
*31*  
*В*  
(долг осущ)  
" 2

М.П

Ис  
тел

П  
Н  
М  
4  
С

5	Адрес (местоположение) объекта:	Чувашская Республика-Чувашия, город Чебоксары, позиция 5.4 в микрорайоне №5 жилого района «Новый город»
1	Краткие проектные характеристики линейного объекта:	-
	Категория: (класс)	-
	Протяженность:	-
	Мощность (пропускная способность, грузооборот, интенсивность движения):	-
	Тип (КЛ, ВЛ, КВЛ), уровень напряжения линий электропередачи	-
	Перечень конструктивных элементов, оказывающих влияние на безопасность:	-
	Иные показатели:	-

Срок действия настоящего разрешения — до «01» июля 2023 г. в соответствии с проектной документацией (раздел «проект организации строительства»), Градостроительный Кодекс РФ ч. 19 ст. 51.

**Заместитель главы администрации города по вопросам архитектуры и градостроительства**

**И.Л. Кучерявый**  
(расшифровка подписи)

(должность уполномоченного сотрудника органа, осуществляющего выдачу разрешения на строительство)

« 16 » июня 20 22 г.

М.П.

Действие настоящего разрешения продлено до « 15 » января 20 24 г.

**Заместитель главы администрации города по вопросам архитектуры и градостроительства**

**И.Л. Кучерявый**  
(расшифровка подписи)

(должность уполномоченного сотрудника органа, осуществляющего выдачу разрешения на строительство)

« 26 » октября 20 22 г. *Дописанное № 21-2-162-071302-2022 от 06.10.2022 "*

М.П.

Исп. Александров Сергей Михайлович  
тел. 23-50-83

**Примечание:**

Не позднее чем за семь рабочих дней до начала строительства направить в отдел Госстройнадзора Минстроя Чувашии извещение о начале строительных работ (Президентский бульвар, д.17, каб. 403, тел. 56-54-30).

С примечанием ознакомлены:

*Действие настоящего разрешения продлено до 15.09.2024 г.  
М.О. заместителя главы администрации города по вопросам архитектуры и градостроительства*

*И.Л. Кучерявый*  
*24.10.2022.*

*О.А. Васильев*  
*26.12.2023*

АУ «МФЦ» Минэкономразвития Чувашии  
Чувашская Республика - Чувашия, г. о. город Чебоксары,  
г. Чебоксары, пр-кт. Московский, д. 37  
Создан электронный образ документа  
Ф.И.О. Корова Г.В. Подпись [подпись]  
Дата 24-11-2024

Прошито и пронумеровано  
на 3 листах  
Дата 24  
Подпись [подпись]





**Приложение:**

**к разрешению на строительство**  
**от 16.06.2022 № 21-01-52-2022**

Срок действия настоящего разрешения – до 15.11. 2024.

И.о. заместителя главы администрации  
города по вопросам архитектуры и  
градостроительства - начальника управления  
архитектуры и градостроительства  
администрации города Чебоксары

Исп. Александров Сергей Михайлович  
тел. 23-50-83

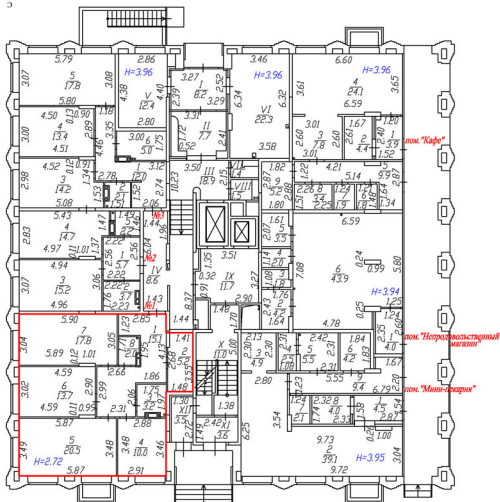


**Ю.А. Васильев**

03.09.2024

План этажа

I й этаж



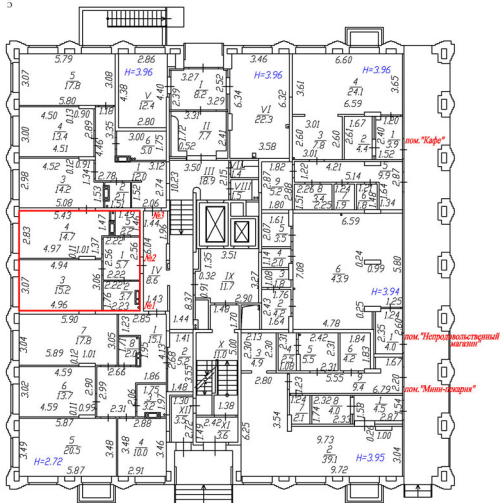
Масштаб 1:200

Условные обозначения:

-  - граница вновь созданного контура помещения
-  - стена с окном
-  - стена с остекленной дверью
-  - стена с дверью
-  - лестница
-  № 1 - номер помещения

План этажа

I й этаж



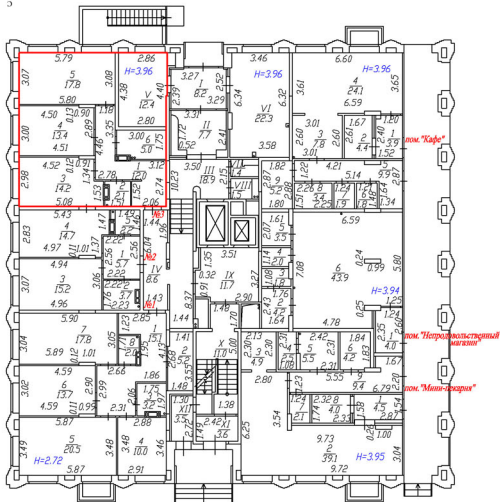
Масштаб 1:200

Условные обозначения:

- - граница вновь созданного контура помещения
-  - стена с окном
-  - стена с остекленной дверью
-  - стена с дверью
-  - лестница
- № 2** - номер помещения

План этажа

I й этаж



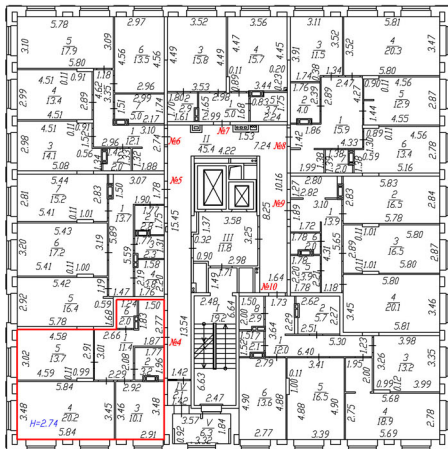
Масштаб 1:200

Условные обозначения:

- граница вновь созданного контура помещения
- стена с окном
- стена с остекленной дверью
- стена с дверью
- лестница
- № 3 - номер помещения

План этажа

2й этаж



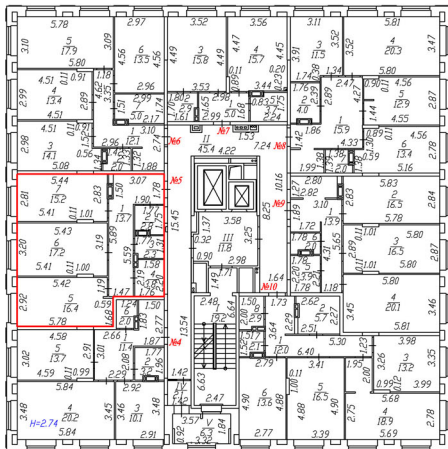
Масштаб 1:200

Условные обозначения:

-  - граница вновь созданного контура помещения
-  - стена с окном
-  - стена с остекленной дверью
-  - стена с дверью
-  - лестница
- № 4** - номер помещения

План этажа

2й этаж



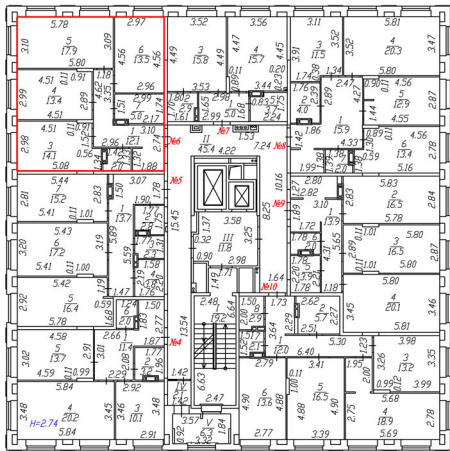
Масштаб 1:200

Условные обозначения:

-  - граница вновь созданного контура помещения
-  - стена с окном
-  - стена с остекленной дверью
-  - стена с дверью
-  - лестница
- № 5** - номер помещения

# План этажа

## 2й этаж



Масштаб 1:200

Условные обозначения:



- граница вновь созданного контура помещения



- стена с окном



- стена с остекленной дверью



- стена с дверью



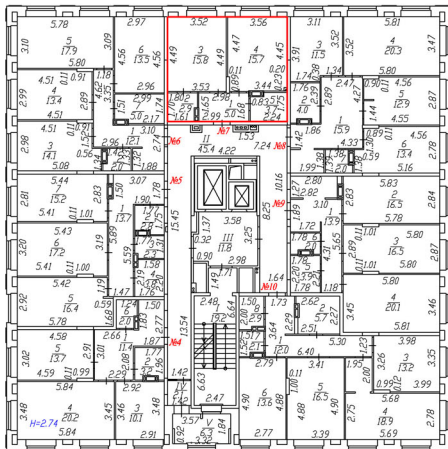
- лестница

№ 6

- номер помещения

План этажа

2й этаж



Масштаб 1:200

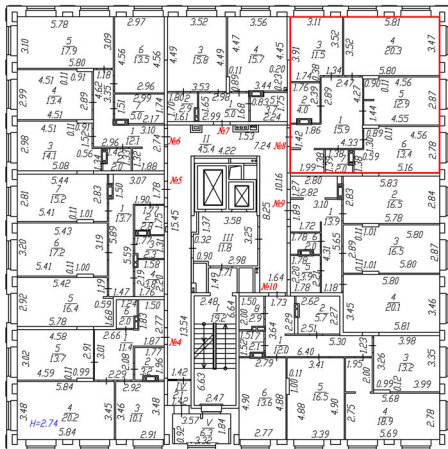
Условные обозначения:

-  - граница вновь созданного контура помещения
-  - стена с окном
-  - стена с остекленной дверью
-  - стена с дверью
-  - лестница
-  № 7 - номер помещения



План этажа

2й этаж



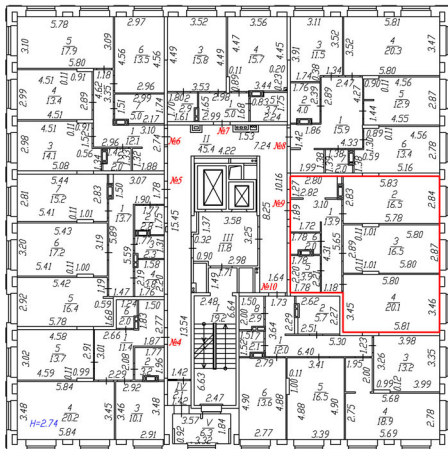
Масштаб 1:200

Условные обозначения:

-  - граница вновь созданного контура помещения
-  - стена с окном
-  - стена с остекленной дверью
-  - стена с дверью
-  - лестница
- № 8** - номер помещения

План этажа

2й этаж



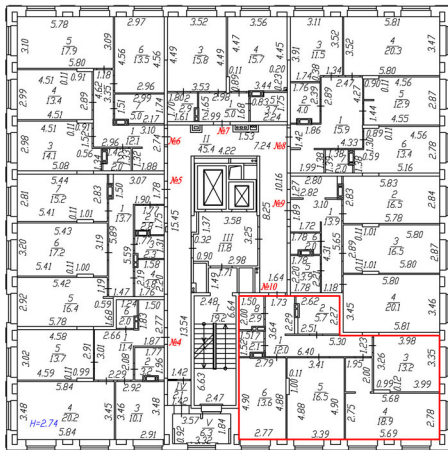
Масштаб 1:200

Условные обозначения:

-  - граница вновь созданного контура помещения
-  - стена с окном
-  - стена с остекленной дверью
-  - стена с дверью
-  - лестница
-  № 9 - номер помещения

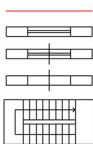
План этажа

2й этаж



Масштаб 1:200

Условные обозначения:



- граница вновь созданного контура помещения

- стена с окном

- стена с остекленной дверью

- стена с дверью

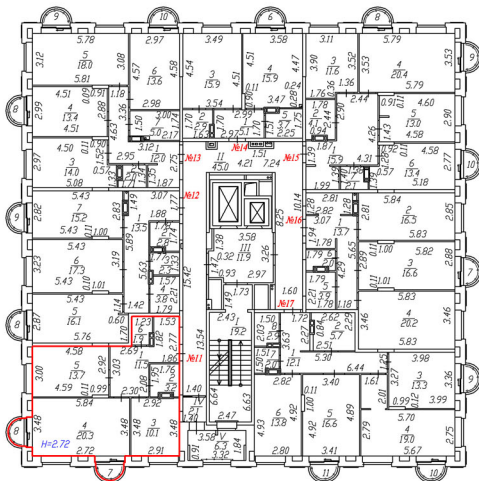
- лестница

№ 10

- номер помещения

План этажа

3й этаж




Масштаб 1:200


Условные обозначения:

 - граница вновь созданного контура помещения

 - стена с окном

 - стена с остекленной дверью

 - стена с дверью

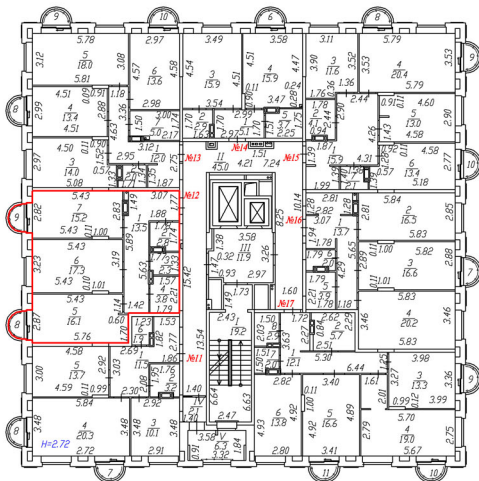
 - лестница

 - номер помещения

№ 11

План этажа

3й этаж



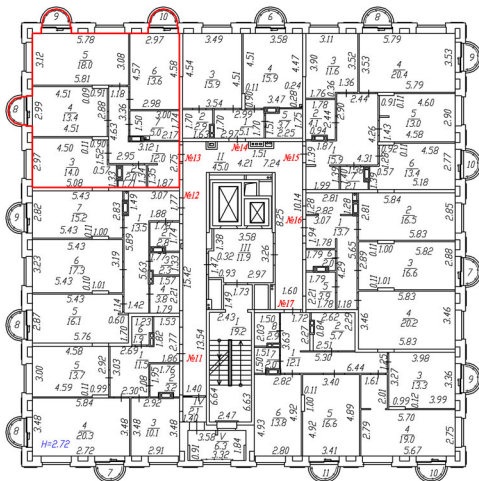
Масштаб 1:200

Условные обозначения:

-  - граница вновь созданного контура помещения
-  - стена с окном
-  - стена с остекленной дверью
-  - стена с дверью
-  - лестница
-  № 12 - номер помещения

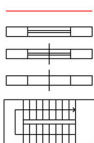
План этажа

3й этаж



Масштаб 1:200

Условные обозначения:



- граница вновь созданного контура помещения

- стена с окном

- стена с остекленной дверью

- стена с дверью

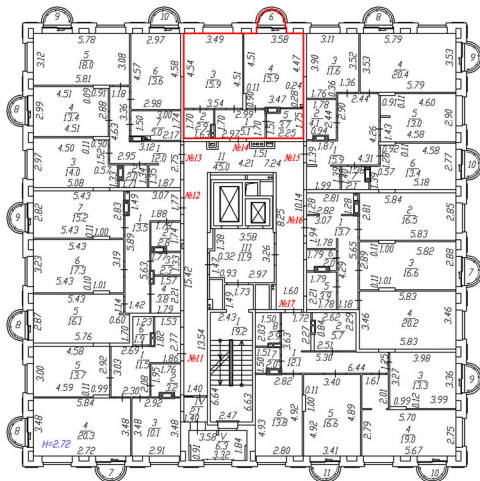
- лестница

№ 13

- номер помещения

План этажа

3й этаж



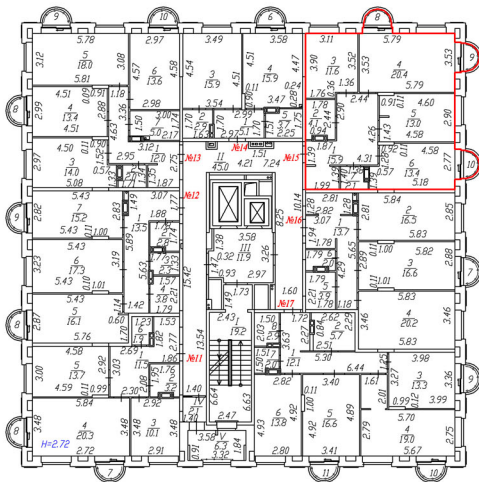
Масштаб 1:200

Условные обозначения:

- - граница вновь созданного контура помещения
-  - стена с окном
-  - стена с остекленной дверью
-  - стена с дверью
-  - лестница
- № 14** - номер помещения

План этажа

3й этаж



Масштаб 1:200

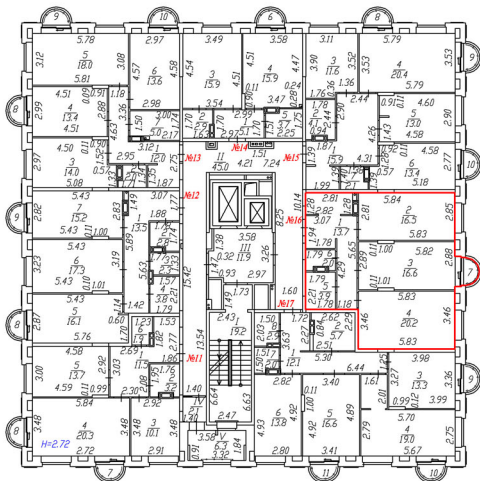
Условные обозначения:

-  - граница вновь созданного контура помещения
-  - стена с окном
-  - стена с остекленной дверью
-  - стена с дверью
-  - лестница
-  № 15 - номер помещения



План этажа

3й этаж



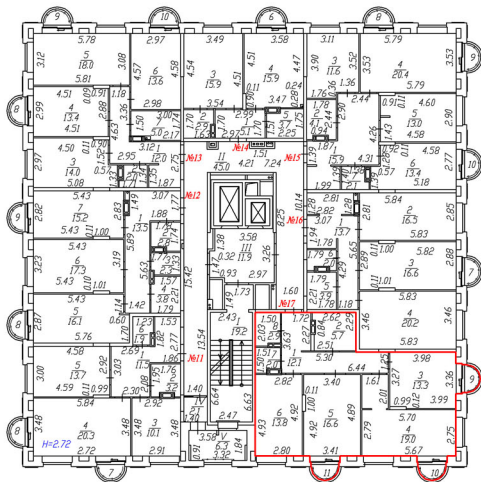
Масштаб 1:200

Условные обозначения:

- - граница вновь созданного контура помещения
-  - стена с окном
-  - стена с остекленной дверью
-  - стена с дверью
-  - лестница
- № 16** - номер помещения

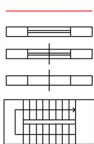
План этажа

3й этаж



Масштаб 1:200

Условные обозначения:



- граница вновь созданного контура помещения

- стена с окном

- стена с остекленной дверью

- стена с дверью

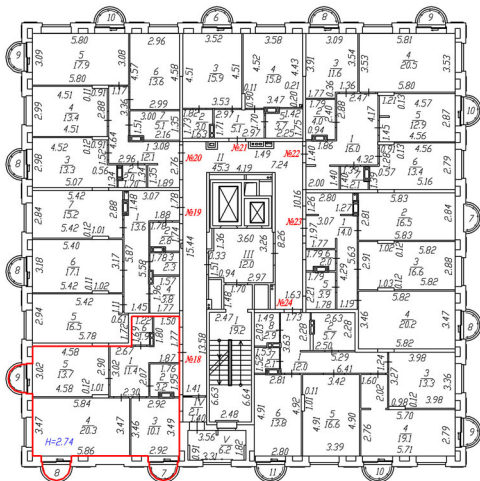
- лестница

№ 17

- номер помещения

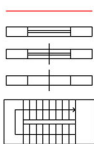
План этажа

4й этаж



Масштаб 1:200

Условные обозначения:



- граница вновь созданного контура помещения

- стена с окном

- стена с остекленной дверью

- стена с дверью

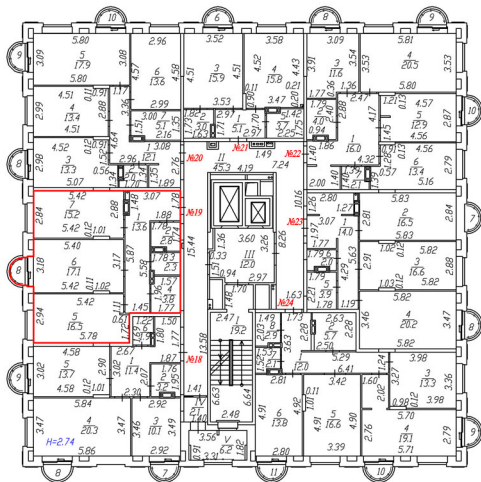
- лестница

№ 18

- номер помещения

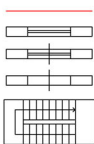
План этажа

4й этаж



Масштаб 1:200

Условные обозначения:



№ 19

-граница вновь созданного контура помещения

-стена с окном

-стена с остекленной дверью

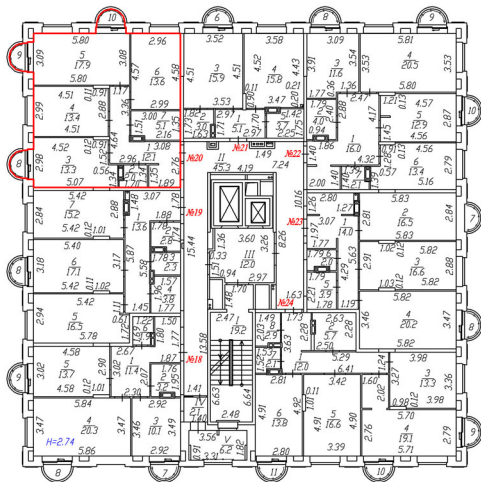
-стена с дверью

-лестница

-номер помещения

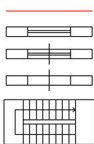
План этажа

4й этаж



Масштаб 1:200

Условные обозначения:



— граница вновь созданного контура помещения

— стена с окном

— стена с остекленной дверью

— стена с дверью

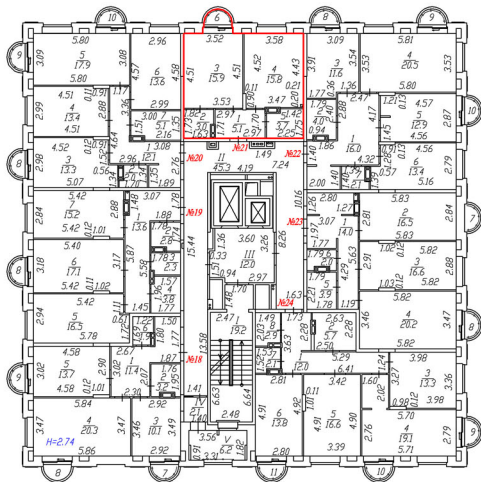
— лестница

№ 20

— номер помещения

План этажа

4й этаж



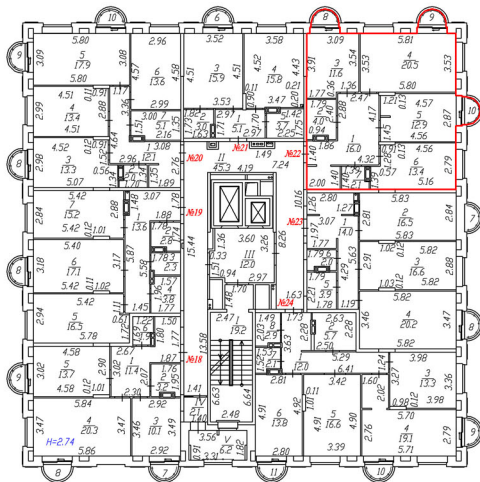
Масштаб 1:200

Условные обозначения:

- граница вновь созданного контура помещения
- стена с окном
- стена с остекленной дверью
- стена с дверью
- лестница
- № 21 - номер помещения

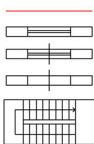
План этажа

4й этаж



Масштаб 1:200

Условные обозначения:



- граница вновь созданного контура помещения

- стена с окном

- стена с остекленной дверью

- стена с дверью

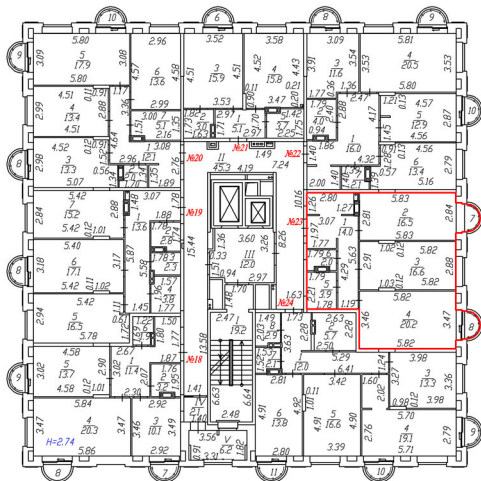
- лестница

№ 22

- номер помещения

План этажа

4й этаж



Масштаб 1:200

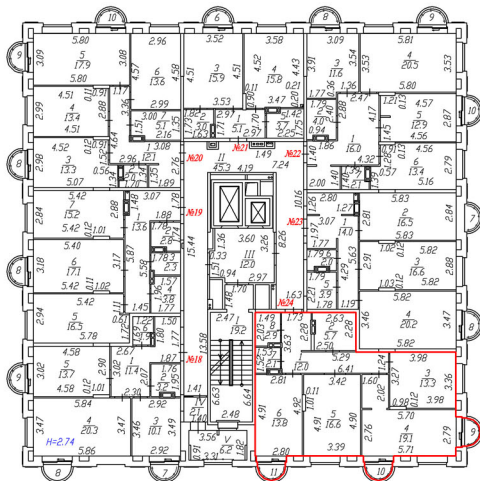
Условные обозначения:

- граница вновь созданного контура помещения
- стена с окном
- стена с остекленной дверью
- стена с дверью
- лестница
- № 23** - номер помещения



План этажа

4й этаж



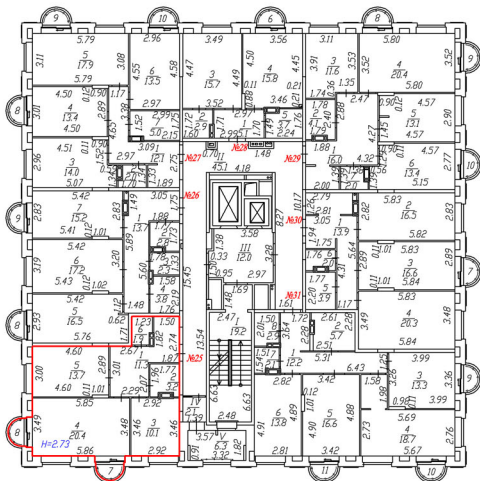
Масштаб 1:200

Условные обозначения:

- граница вновь созданного контура помещения
- стена с окном
- стена с остекленной дверью
- стена с дверью
- лестница
- № 24 - номер помещения

План этажа

5й этаж



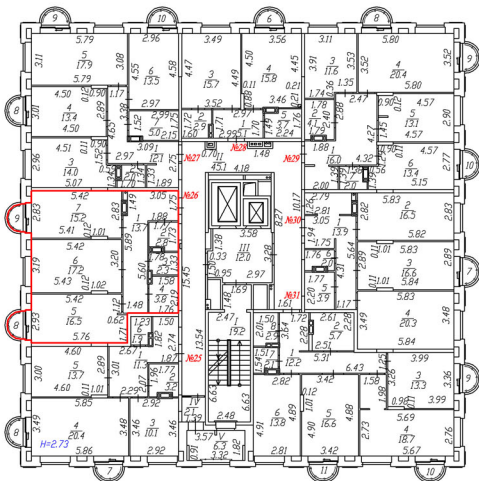
Масштаб 1:200

Условные обозначения:

-  - граница вновь созданного контура помещения
-  - стена с окном
-  - стена с остекленной дверью
-  - стена с дверью
-  - лестница
- № 25** - номер помещения

План этажа

5й этаж



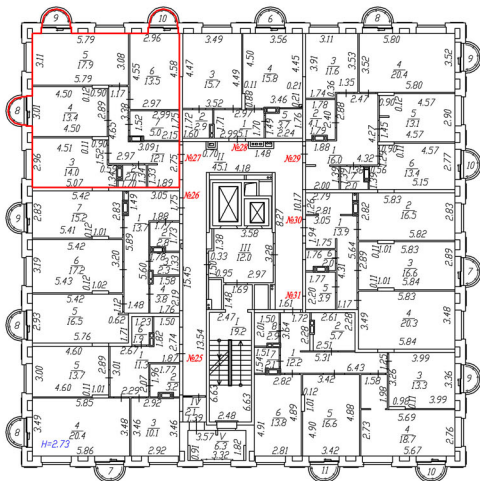
Масштаб 1:200

Условные обозначения:

- - граница вновь созданного контура помещения
-  - стена с окном
-  - стена с остекленной дверью
-  - стена с дверью
-  - лестница
- № 26** - номер помещения

План этажа

5й этаж



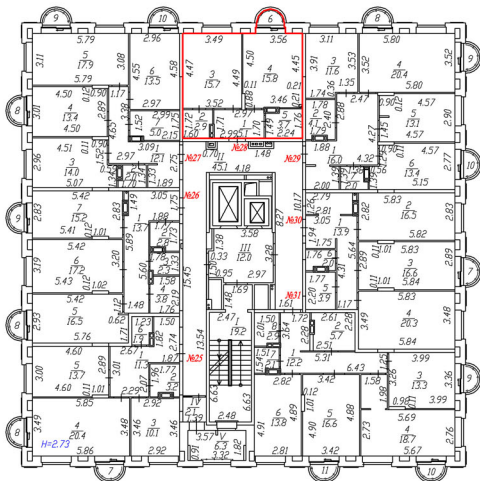
Масштаб 1:200

Условные обозначения:

- - граница вновь созданного контура помещения
-  - стена с окном
-  - стена с остекленной дверью
-  - стена с дверью
-  - лестница
- № 27 - номер помещения

План этажа

5й этаж



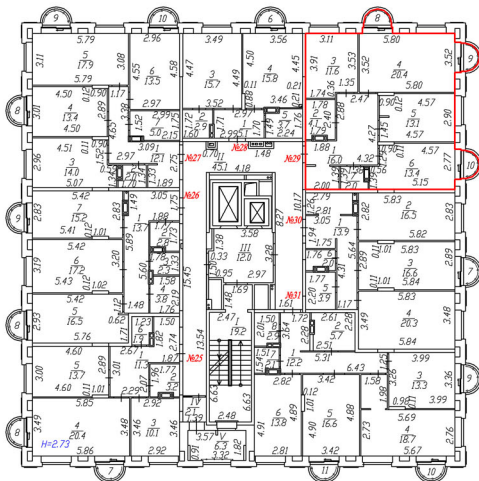
Масштаб 1:200

Условные обозначения:

- - граница вновь созданного контура помещения
-  -стена с окном
-  -стена с остекленной дверью
-  -стена с дверью
-  -лестница
- № 28** -номер помещения

План этажа

5й этаж



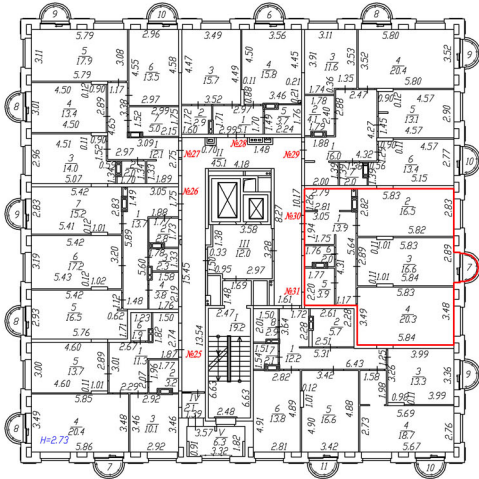
Масштаб 1:200

Условные обозначения:

-  - граница вновь созданного контура помещения
-  - стена с окном
-  - стена с остекленной дверью
-  - стена с дверью
-  - лестница
-  № 29 - номер помещения

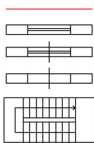
План этажа

5й этаж



Масштаб 1:200

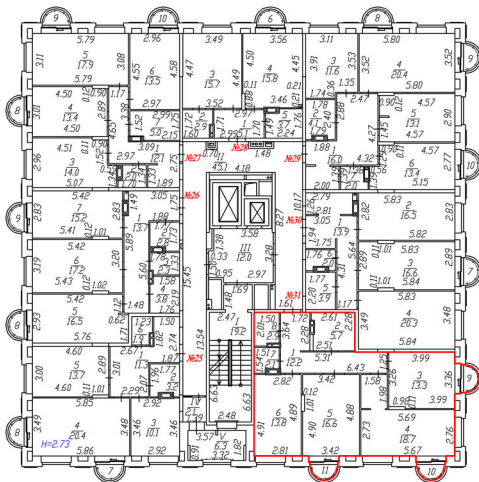
Условные обозначения:



- граница вновь созданного контура помещения
- стена с окном
- стена с остекленной дверью
- стена с дверью
- лестница
- № 30 - номер помещения

План этажа

5й этаж



Масштаб 1:200

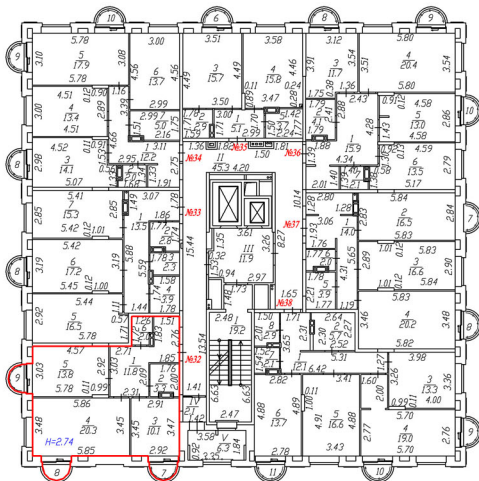
Условные обозначения:

-  - граница вновь созданного контура помещения
-  - стена с окном
-  - стена с остекленной дверью
-  - стена с дверью
-  - лестница
-  - номер помещения



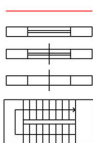
План этажа

6й этаж



Масштаб 1:200

Условные обозначения:



— граница вновь созданного контура помещения

— стена с окном

— стена с остекленной дверью

— стена с дверью

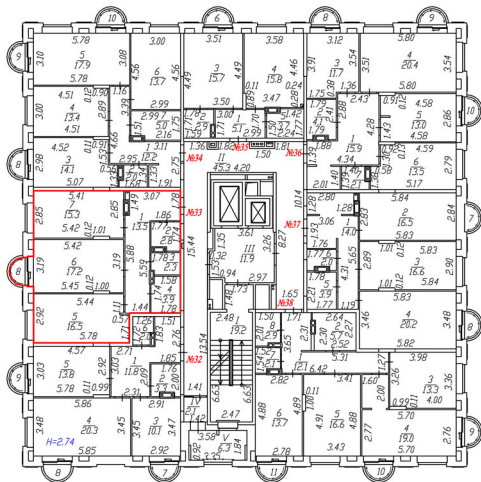
— лестница

№ 32

— номер помещения

План этажа

6й этаж



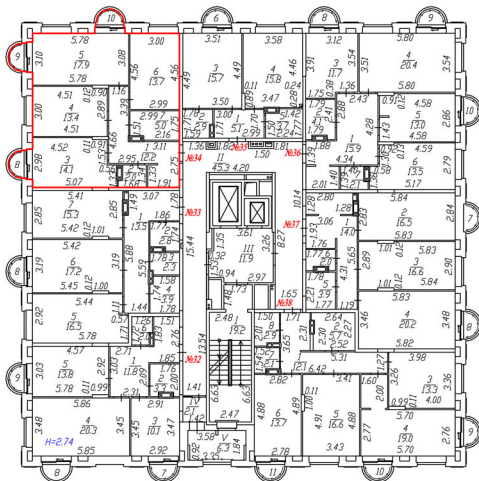
Масштаб 1:200

Условные обозначения:

-  - граница вновь созданного контура помещения
-  - стена с окном
-  - стена с остекленной дверью
-  - стена с дверью
-  - лестница
-  № 33 - номер помещения

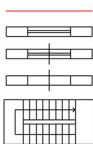
План этажа

6й этаж



Масштаб 1:200

Условные обозначения:



№ 34

- граница вновь созданного контура помещения

- стена с окном

- стена с остекленной дверью

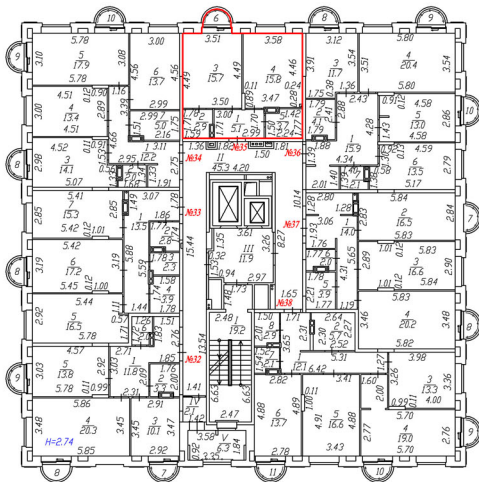
- стена с дверью

- лестница

- номер помещения

План этажа

6й этаж



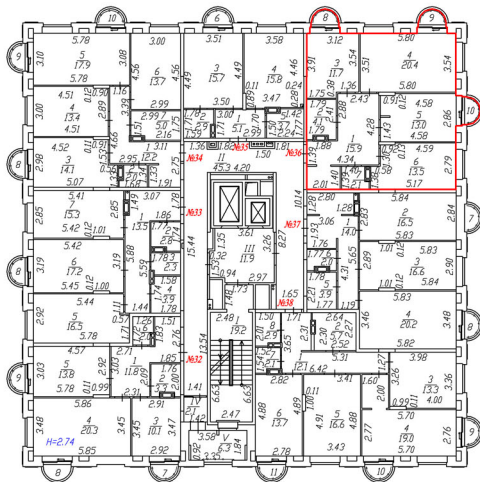
Масштаб 1:200

Условные обозначения:

- - граница вновь созданного контура помещения
-  - стена с окном
-  - стена с остекленной дверью
-  - стена с дверью
-  - лестница
- № 35** - номер помещения

План этажа

6й этаж



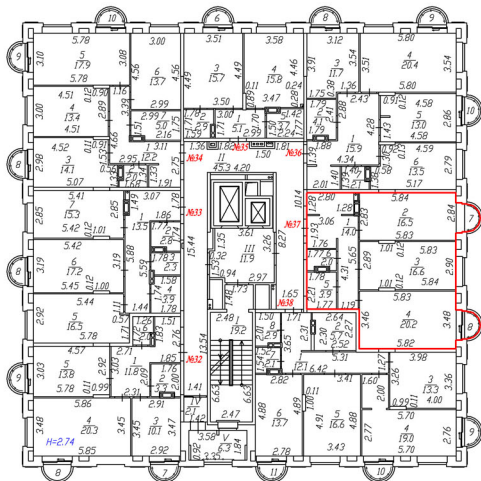
Масштаб 1:200

Условные обозначения:

- - граница вновь созданного контура помещения
-  - стена с окном
-  - стена с остекленной дверью
-  - стена с дверью
-  - лестница
- № 36** - номер помещения

План этажа

6й этаж



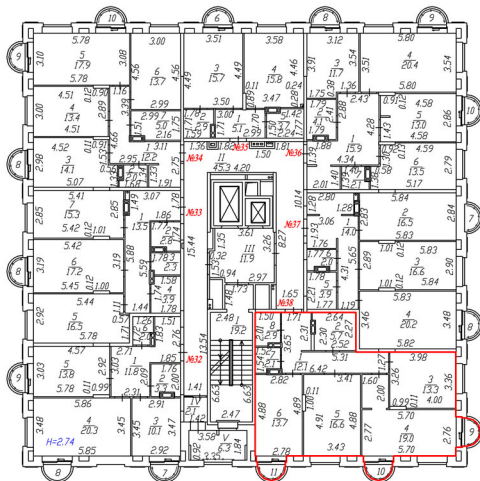
Масштаб 1:200

Условные обозначения:

- - граница вновь созданного контура помещения
-  - стена с окном
-  - стена с остекленной дверью
-  - стена с дверью
-  - лестница
- № 37 - номер помещения

План этажа

6й этаж



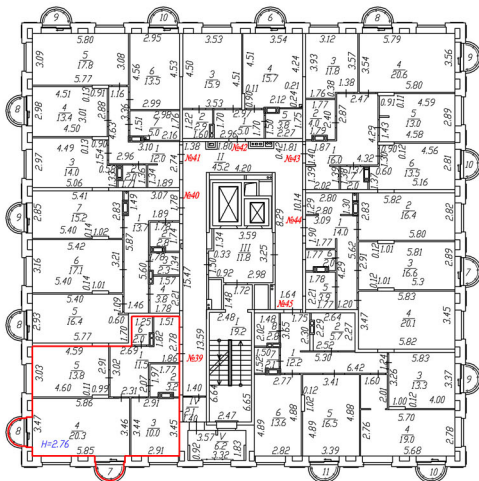
Масштаб 1:200

Условные обозначения:

- - граница вновь созданного контура помещения
-  - стена с окном
-  - стена с остекленной дверью
-  - стена с дверью
-  - лестница
- № 38** - номер помещения

План этажа

7й этаж



Масштаб 1:200

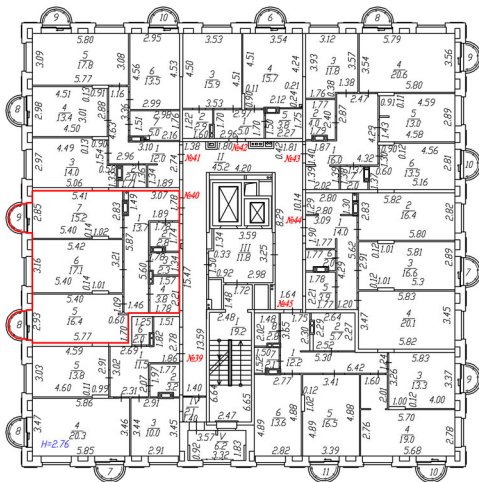
Условные обозначения:

-  - граница вновь созданного контура помещения
-  - стена с окном
-  - стена с остекленной дверью
-  - стена с дверью
-  - лестница
- № 39** - номер помещения



План этажа

7й этаж



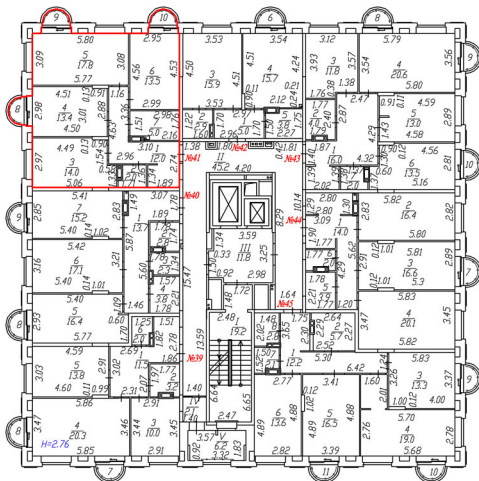
Масштаб 1:200

Условные обозначения:

-  - граница вновь созданного контура помещения
-  - стена с окном
-  - стена с остекленной дверью
-  - стена с дверью
-  - лестница
- № 40** - номер помещения

План этажа

7й этаж



Масштаб 1:200

Условные обозначения:

— граница вновь созданного контура помещения

— стена с окном

— стена с остекленной дверью

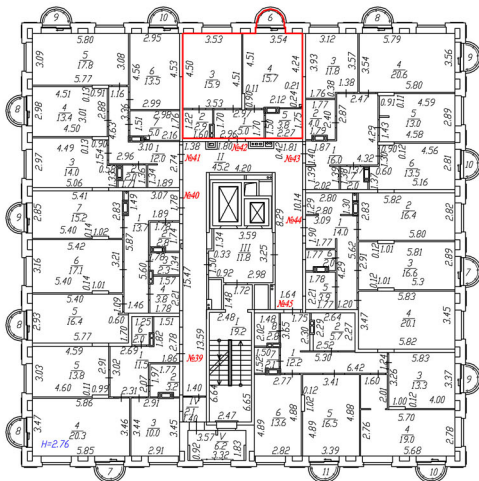
— стена с дверью

— лестница

№ 41 — номер помещения

План этажа

7й этаж



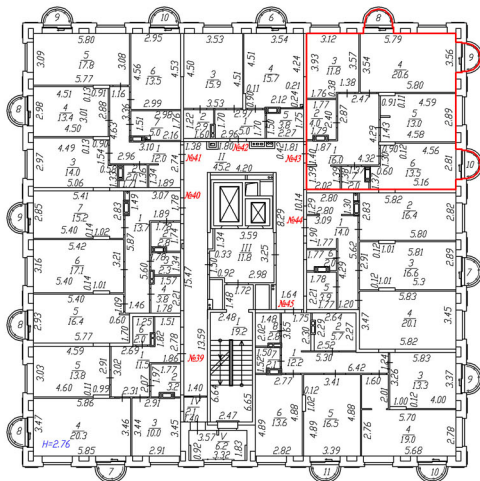
Масштаб 1:200

Условные обозначения:

-  - граница вновь созданного контура помещения
-  - стена с окном
-  - стена с остекленной дверью
-  - стена с дверью
-  - лестница
-  № 42 - номер помещения

План этажа

7й этаж



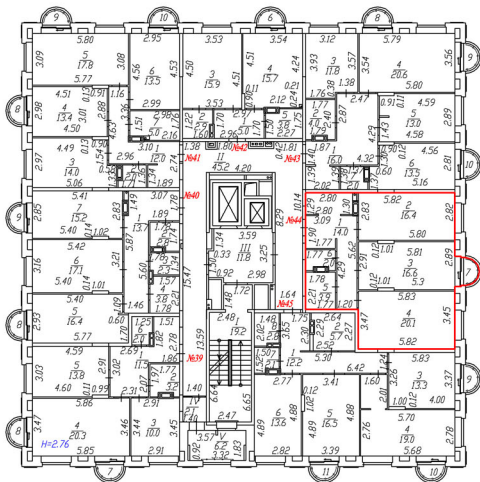
Масштаб 1:200

Условные обозначения:

- - граница вновь созданного контура помещения
-  - стена с окном
-  - стена с остекленной дверью
-  - стена с дверью
-  - лестница
- № 43** - номер помещения

План этажа

7й этаж



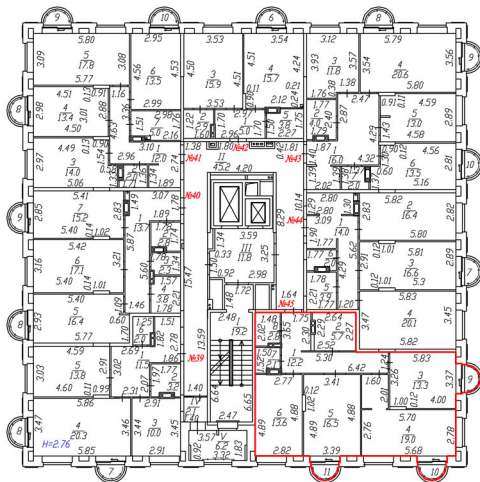
Масштаб 1:200

Условные обозначения:

-  - граница вновь созданного контура помещения
-  - стена с окном
-  - стена с остекленной дверью
-  - стена с дверью
-  - лестница
- № 44 - номер помещения

План этажа

7й этаж



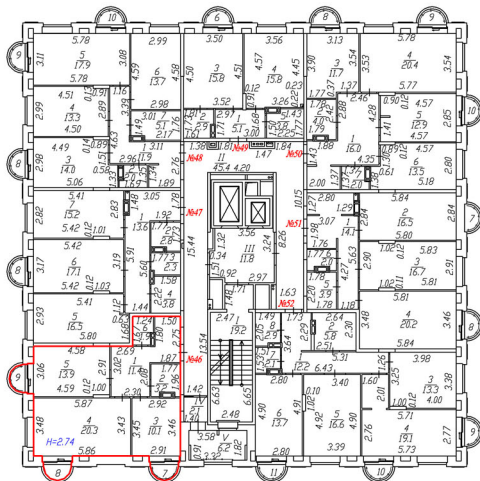
Масштаб 1:200

Условные обозначения:

-  - граница вновь созданного контура помещения
-  - стена с окном
-  - стена с остекленной дверью
-  - стена с дверью
-  - лестница
- № 45** - номер помещения

План этажа

8й этаж



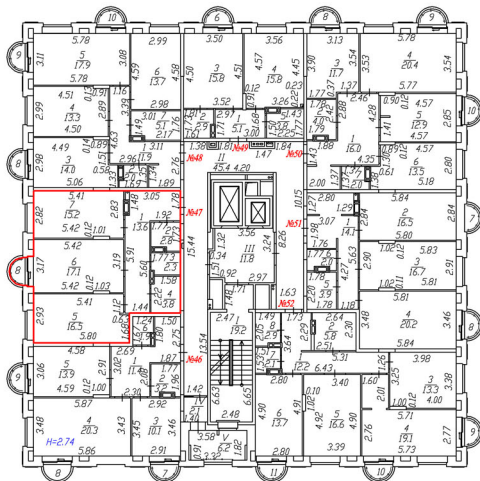
Масштаб 1:200

Условные обозначения:

-  - граница вновь созданного контура помещения
-  - стена с окном
-  - стена с остекленной дверью
-  - стена с дверью
-  - лестница
- № 46**  - номер помещения

План этажа

8й этаж



Масштаб 1:200

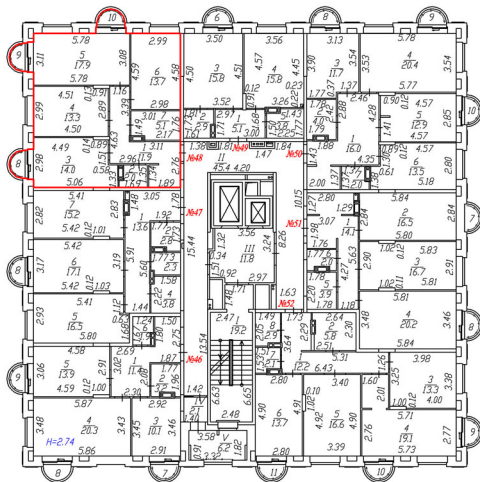
Условные обозначения:

-  - граница вновь созданного контура помещения
-  - стена с окном
-  - стена с остекленной дверью
-  - стена с дверью
-  - лестница
- № 47** - номер помещения



План этажа

8й этаж



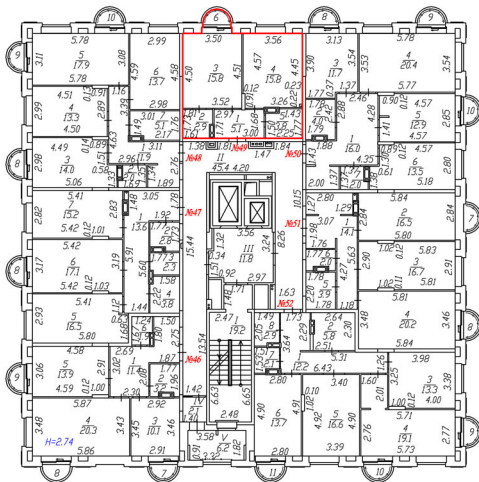
Масштаб 1:200

Условные обозначения:

- граница вновь созданного контура помещения
- стена с окном
- стена с остекленной дверью
- стена с дверью
- лестница
- № 48 - номер помещения

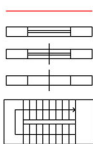
План этажа

8й этаж



Масштаб 1:200

Условные обозначения:



№ 49

-граница вновь созданного контура помещения

-стена с окном

-стена с остекленной дверью

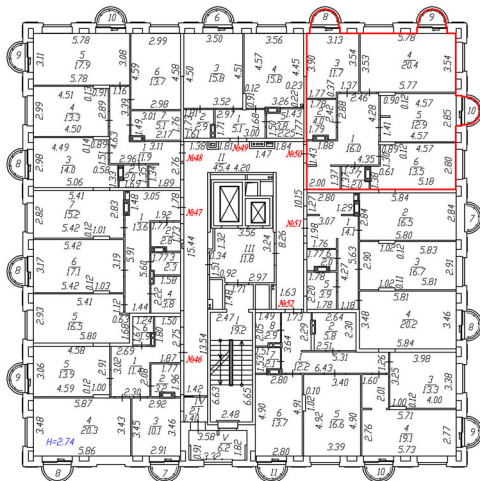
-стена с дверью

-лестница

-номер помещения

План этажа

8й этаж



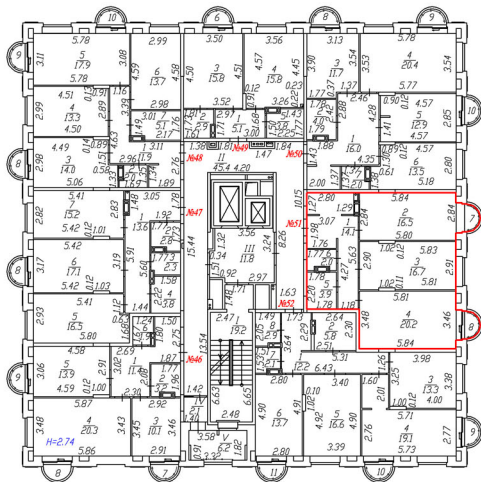
Масштаб 1:200

Условные обозначения:

- - граница вновь созданного контура помещения
-  - стена с окном
-  - стена с остекленной дверью
-  - стена с дверью
-  - лестница
- № 50** - номер помещения

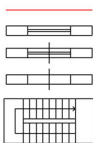
План этажа

8й этаж



Масштаб 1:200

Условные обозначения:



- граница вновь созданного контура помещения

- стена с окном

- стена с остекленной дверью

- стена с дверью

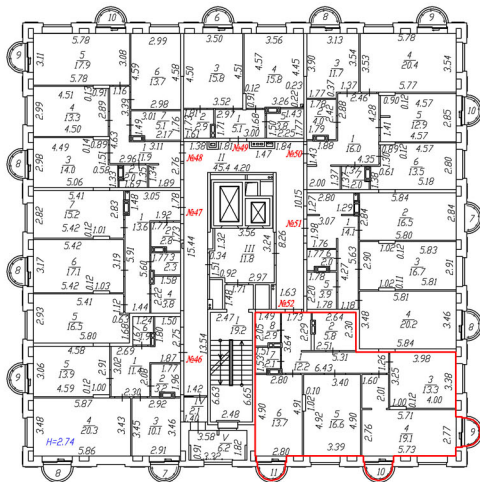
- лестница

№ 51

- номер помещения

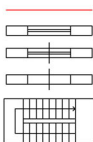
План этажа

8й этаж



Масштаб 1:200

Условные обозначения:



- граница вновь созданного контура помещения

- стена с окном

- стена с остекленной дверью

- стена с дверью

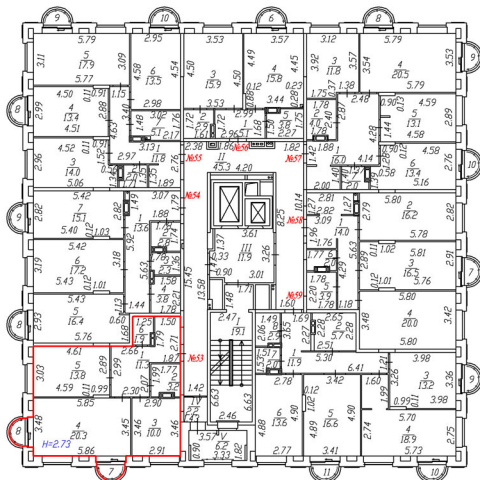
- лестница

№ 52

- номер помещения

План этажа

9й этаж



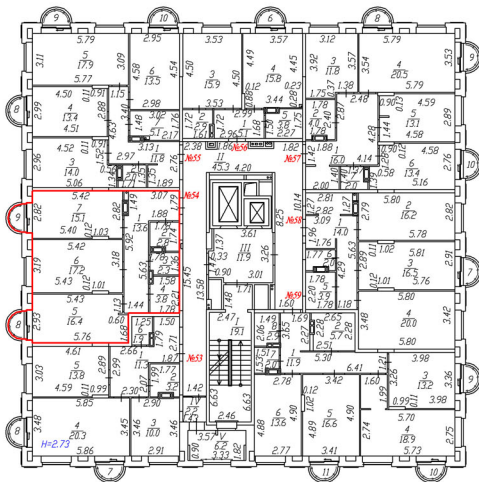
Масштаб 1:200

Условные обозначения:

-  - граница вновь созданного контура помещения
-  - стена с окном
-  - стена с остекленной дверью
-  - стена с дверью
-  - лестница
- № 53** - номер помещения

План этажа

9й этаж



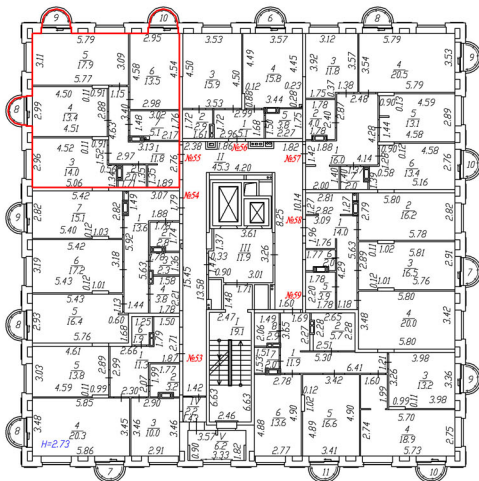
Масштаб 1:200

Условные обозначения:

- -граница вновь созданного контура помещения
-  -стена с окном
-  -стена с остекленной дверью
-  -стена с дверью
-  -лестница
- № 54** -номер помещения

План этажа

9й этаж



Масштаб 1:200

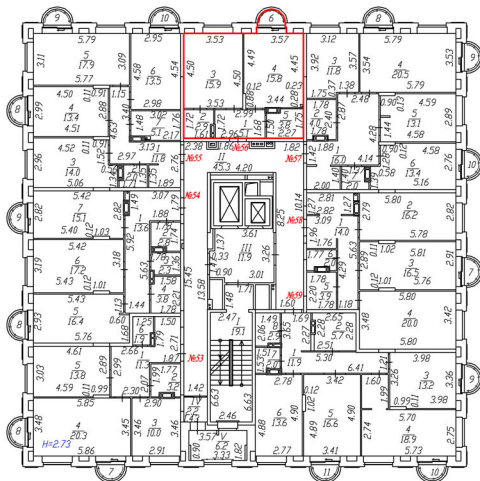
Условные обозначения:

-  - граница вновь созданного контура помещения
-  - стена с окном
-  - стена с остекленной дверью
-  - стена с дверью
-  - лестница
-  № 55 - номер помещения



План этажа

9й этаж



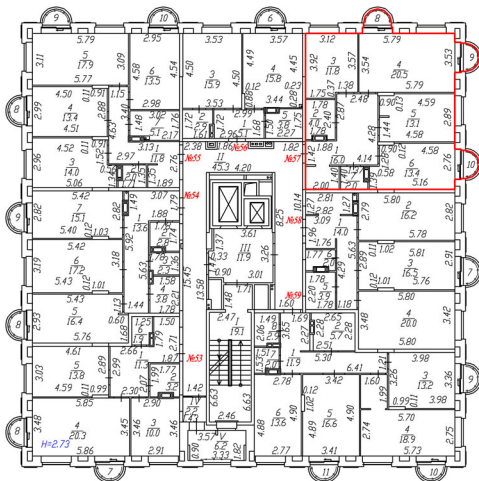
Масштаб 1:200

Условные обозначения:

- - граница вновь созданного контура помещения
-  - стена с окном
-  - стена с остекленной дверью
-  - стена с дверью
-  - лестница
- № 56** - номер помещения

План этажа

9й этаж



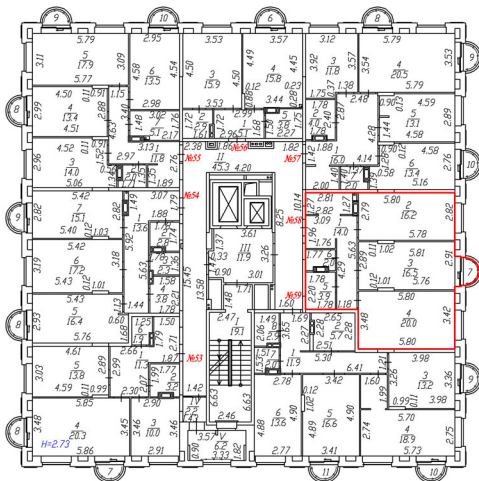
Масштаб 1:200

Условные обозначения:

- граница вновь созданного контура помещения
- стена с окном
- стена с остекленной дверью
- стена с дверью
- лестница
- № 57 - номер помещения

План этажа

9й этаж



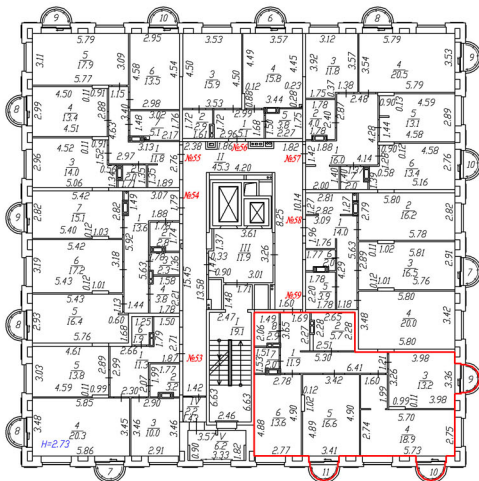
Масштаб 1:200

Условные обозначения:

- - граница вновь созданного контура помещения
-  - стена с окном
-  - стена с остекленной дверью
-  - стена с дверью
-  - лестница
- № 58** - номер помещения

План этажа

9й этаж



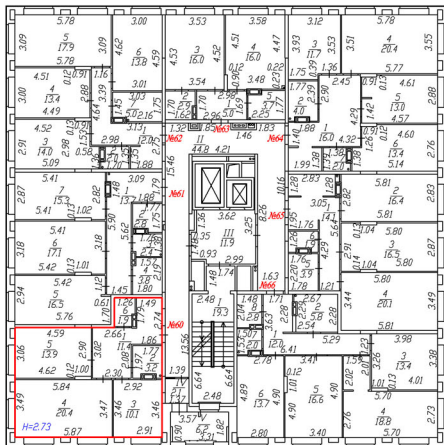
Масштаб 1:200

Условные обозначения:

-  - граница вновь созданного контура помещения
-  - стена с окном
-  - стена с остекленной дверью
-  - стена с дверью
-  - лестница
- № 59** - номер помещения

План этажа

10й этаж



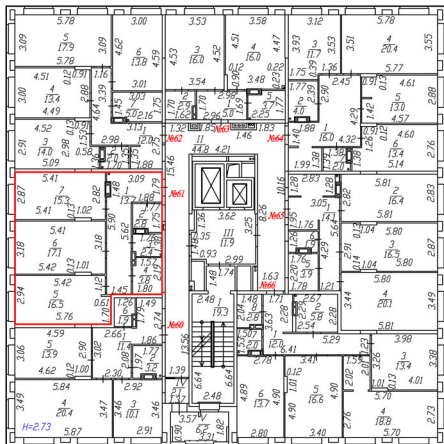
Масштаб 1:200

Условные обозначения:

-  - граница вновь созданного контура помещения
-  - стена с окном
-  - стена с остекленной дверью
-  - стена с дверью
-  - лестница
- № 60** - номер помещения

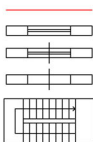
План этажа

10й этаж



Масштаб 1:200

Условные обозначения:



-граница вновь созданного контура помещения

-стена с окном

-стена с остекленной дверью

-стена с дверью

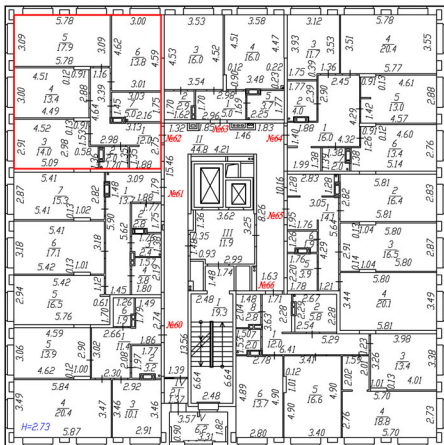
-лестница

№ 61

-номер помещения

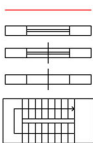
План этажа

10й этаж



Масштаб 1:200

Условные обозначения:



- граница вновь созданного контура помещения

- стена с окном

- стена с остекленной дверью

- стена с дверью

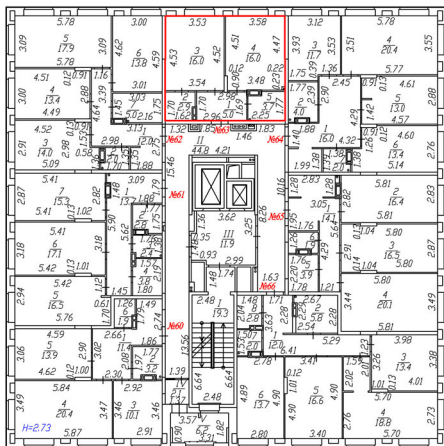
- лестница

№ 62

- номер помещения

# План этажа

## 10й этаж



Масштаб 1:200

Условные обозначения:



-граница вновь созданного контура помещения



-стена с окном



-стена с остекленной дверью



-стена с дверью



-лестница

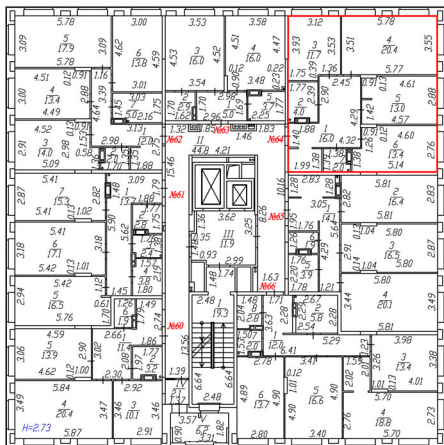
№ 63

-номер помещения



План этажа

10й этаж



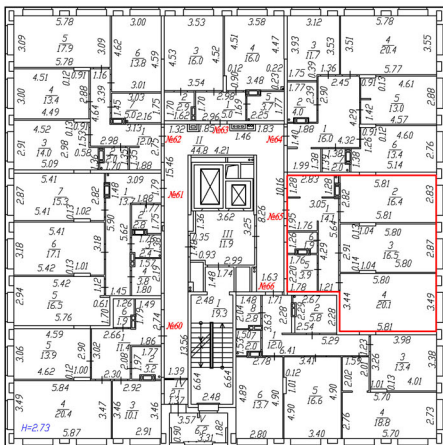
Масштаб 1:200

Условные обозначения:

- граница вновь созданного контура помещения
- стена с окном
- стена с остекленной дверью
- стена с дверью
- лестница
- № 64 - номер помещения

План этажа

10й этаж



Масштаб 1:200

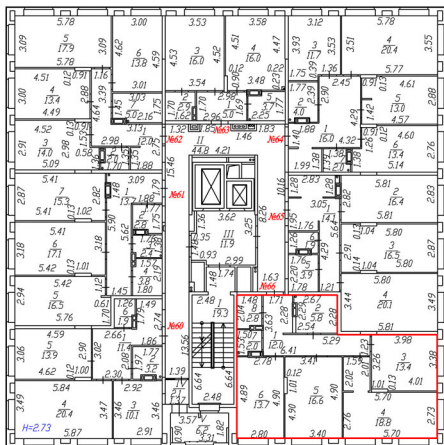
Условные обозначения:

-  - граница вновь созданного контура помещения
-  - стена с окном
-  - стена с остекленной дверью
-  - стена с дверью
-  - лестница
-  - номер помещения

№ 65

План этажа

10й этаж



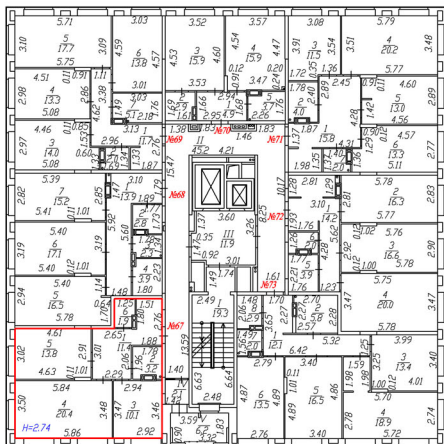
Масштаб 1:200

Условные обозначения:

-  - граница вновь созданного контура помещения
-  - стена с окном
-  - стена с остекленной дверью
-  - стена с дверью
-  - лестница
-  № 66 - номер помещения

План этажа

11й этаж



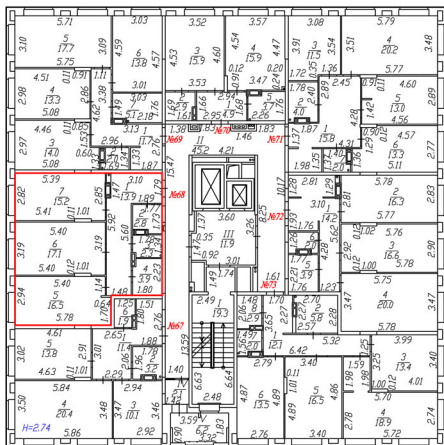
Масштаб 1:200

Условные обозначения:

-  - граница вновь созданного контура помещения
-  - стена с окном
-  - стена с остекленной дверью
-  - стена с дверью
-  - лестница
-  № 67 - номер помещения

План этажа

11й этаж



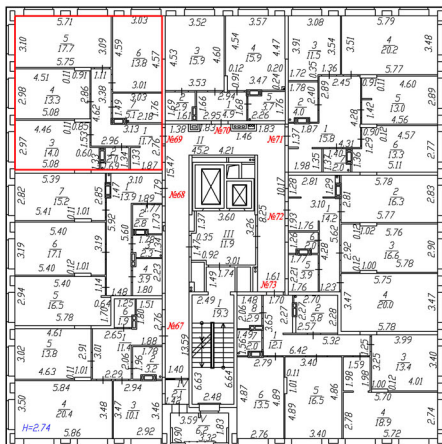
Масштаб 1:200

Условные обозначения:

-  - граница вновь созданного контура помещения
-  - стена с окном
-  - стена с остекленной дверью
-  - стена с дверью
-  - лестница
-  № 68 - номер помещения

План этажа

11й этаж



Масштаб 1:200

Условные обозначения:  - граница вновь созданного контура помещения



-стена с окном



-стена с остекленной дверью



-стена с дверью



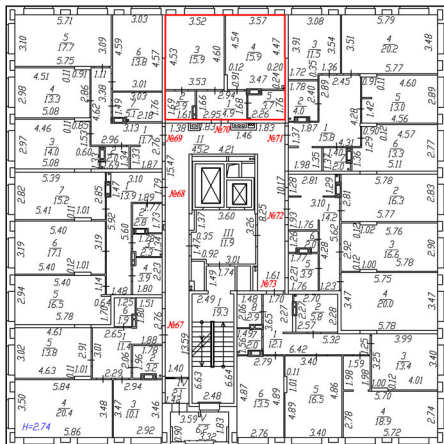
-лестница

№ 69

-номер помещения

План этажа

11й этаж



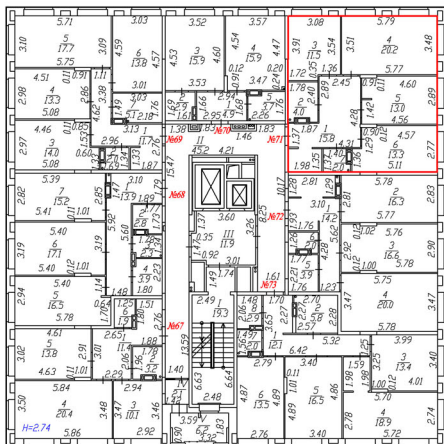
Масштаб 1:200

Условные обозначения:

- граница вновь созданного контура помещения
- стена с окном
- стена с остекленной дверью
- стена с дверью
- лестница
- № 70 - номер помещения

План этажа

11й этаж



Масштаб 1:200

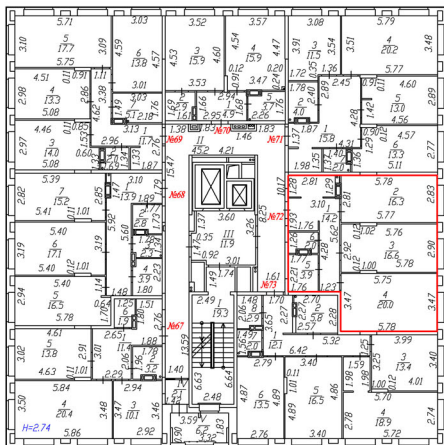
Условные обозначения:

-  - граница вновь созданного контура помещения
-  - стена с окном
-  - стена с остекленной дверью
-  - стена с дверью
-  - лестница
-  № 71 - номер помещения



План этажа

11й этаж



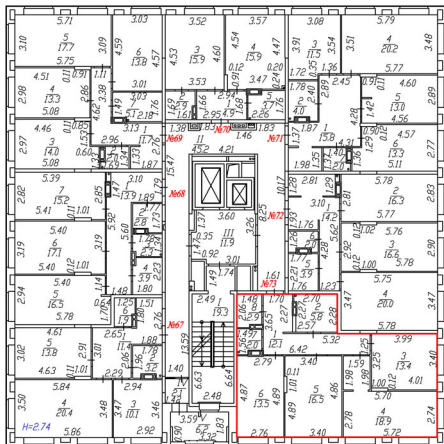
Масштаб 1:200

Условные обозначения:

-  - граница вновь созданного контура помещения
-  - стена с окном
-  - стена с остекленной дверью
-  - стена с дверью
-  - лестница
-  № 72 - номер помещения

План этажа

11й этаж



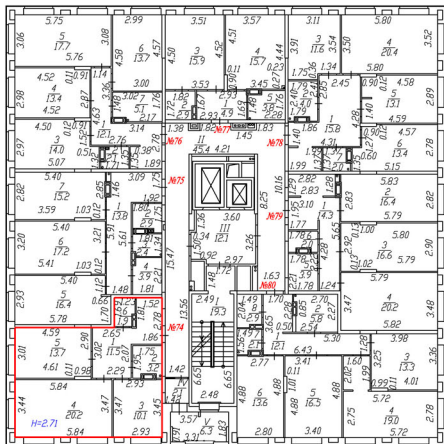
Масштаб 1:200

Условные обозначения:

-  - граница вновь созданного контура помещения
-  - стена с окном
-  - стена с остекленной дверью
-  - стена с дверью
-  - лестница
-  № 73 - номер помещения

План этажа

12й этаж



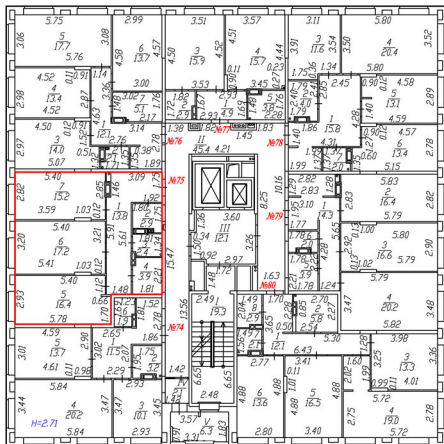
Масштаб 1:200

Условные обозначения:

-  - граница вновь созданного контура помещения
-  - стена с окном
-  - стена с остекленной дверью
-  - стена с дверью
-  - лестница
-  № 74 - номер помещения

План этажа

12й этаж



Масштаб 1:200

Условные обозначения:



- граница вновь созданного контура помещения



- стена с окном



- стена с остекленной дверью



- стена с дверью



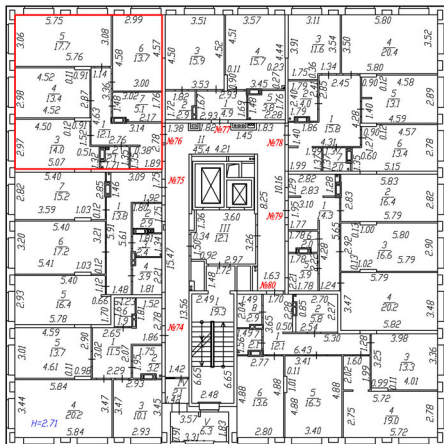
- лестница

№ 75

- номер помещения

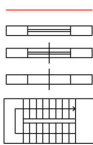
# План этажа

## 12й этаж



Масштаб 1:200

Условные обозначения:



- граница вновь созданного контура помещения

- стена с окном

- стена с остекленной дверью

- стена с дверью

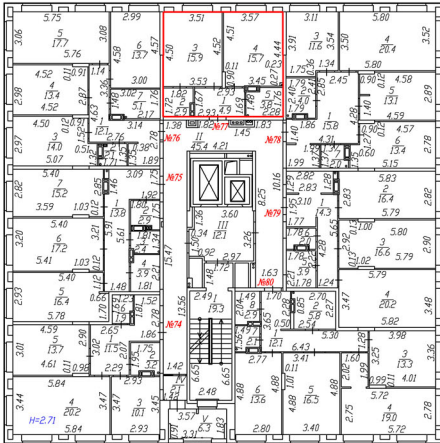
- лестница

№ 76

- номер помещения

План этажа

12й этаж



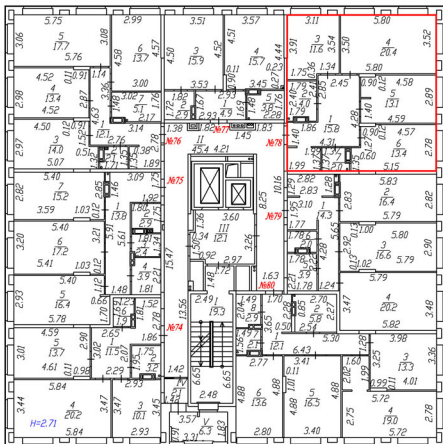
Масштаб 1:200

Условные обозначения:

- - граница вновь созданного контура помещения
-  - стена с окном
-  - стена с остекленной дверью
-  - стена с дверью
-  - лестница
- № 77 - номер помещения

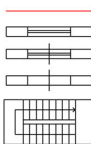
План этажа

12й этаж



Масштаб 1:200

Условные обозначения:



- граница вновь созданного контура помещения

- стена с окном

- стена с остекленной дверью

- стена с дверью

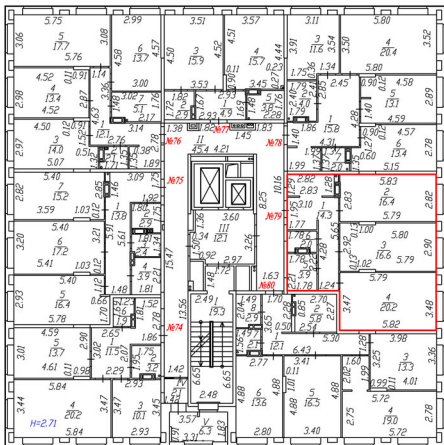
- лестница

№ 78

- номер помещения

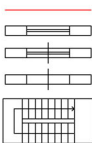
План этажа

12й этаж



Масштаб 1:200

Условные обозначения:



- граница вновь созданного контура помещения

- стена с окном

- стена с остекленной дверью

- стена с дверью

- лестница

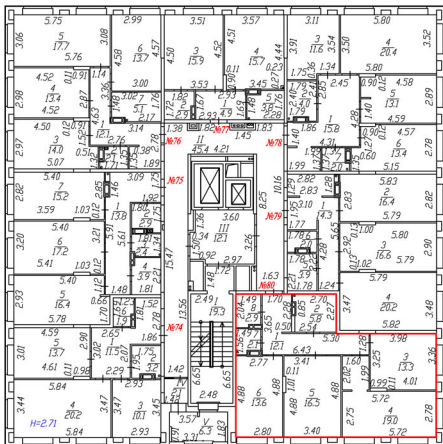
N 79

- номер помещения



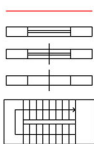
План этажа

12й этаж



Масштаб 1:200

Условные обозначения:



№ 80

- граница вновь созданного контура помещения

- стена с окном

- стена с остекленной дверью

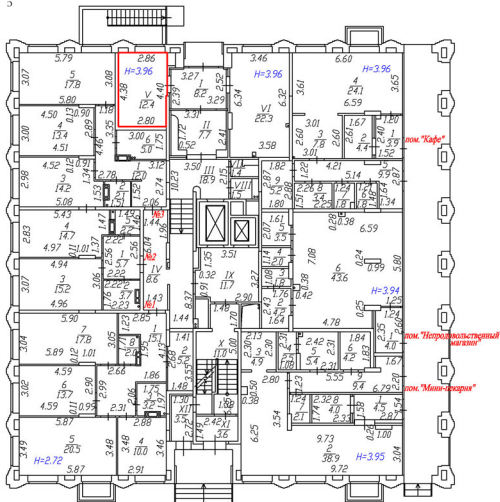
- стена с дверью

- лестница

- номер помещения

План этажа

I й этаж




Масштаб 1:200


Условные обозначения:

 - граница вновь созданного контура помещения

 - стена с окном

 - стена с остекленной дверью

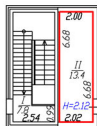
 - стена с дверью

 - лестница

**№1** - номер помещения

# План этажа

План на отм.+39.78



Масштаб 1:200

Условные обозначения:

-  - граница вновь созданного контура помещения
-  - стена с окном
-  - стена с остекленной дверью
-  - стена с дверью
-  - лестница
-  №1 - номер помещения

План этажа

Подвал



Масштаб 1:200

Условные обозначения:

-  - граница вновь созданного контура помещения
-  - стена с окном
-  - стена с остекленной дверью
-  - стена с дверью
-  - лестница
- № 1** - номер помещения

План этажа

Подвал



Масштаб 1:200

Условные обозначения:

- - граница вновь созданного контура помещения
-  - стена с окном
-  - стена с остекленной дверью
-  - стена с дверью
-  - лестница
- № 1** - номер помещения

План этажа

Подвал



Масштаб 1:200

Условные обозначения:

- - граница вновь созданного контура помещения
-  - стена с окном
-  - стена с остекленной дверью
-  - стена с дверью
-  - лестница
- № 2** - номер помещения

План этажа

Подвал



Масштаб 1:200

Условные обозначения:

- - граница вновь созданного контура помещения
-  - стена с окном
-  - стена с остекленной дверью
-  - стена с дверью
-  - лестница
- № 3** - номер помещения

План этажа

Подвал



Масштаб 1:200

Условные обозначения:

- - граница вновь созданного контура помещения
-  - стена с окном
-  - стена с остекленной дверью
-  - стена с дверью
-  - лестница
- № 4** - номер помещения



План этажа

Подвал



Масштаб 1:200

Условные обозначения:

- - граница вновь созданного контура помещения
-  - стена с окном
-  - стена с остекленной дверью
-  - стена с дверью
-  - лестница
- № 5** - номер помещения

План этажа

Подвал



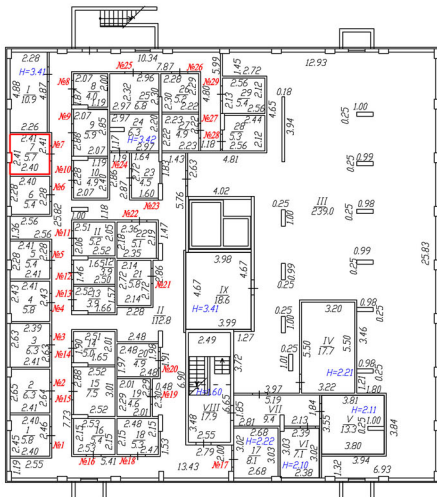
Масштаб 1:200

Условные обозначения:

- - граница вновь созданного контура помещения
-  - стена с окном
-  - стена с остекленной дверью
-  - стена с дверью
-  - лестница
- № 6** - номер помещения

План этажа

Подвал



Масштаб 1:200

Условные обозначения:

-  - граница вновь созданного контура помещения
-  - стена с окном
-  - стена с остекленной дверью
-  - стена с дверью
-  - лестница
- № 7** - номер помещения

План этажа

Подвал



Масштаб 1:200

Условные обозначения:

- - граница вновь созданного контура помещения
-  - стена с окном
-  - стена с остекленной дверью
-  - стена с дверью
-  - лестница
- № 8** - номер помещения

План этажа

Подвал



Масштаб 1:200

Условные обозначения:

- граница вновь созданного контура помещения
- стена с окном
- стена с остекленной дверью
- стена с дверью
- лестница
- № 9 - номер помещения

План этажа

Подвал



Масштаб 1:200

Условные обозначения:

— граница вновь созданного контура помещения



-стена с окном



-стена с остекленной дверью



-стена с дверью



-лестница

№ 10

-номер помещения

План этажа

Подвал



Масштаб 1:200

Условные обозначения:

- граница вновь созданного контура помещения
-  -стена с окном
-  -стена с остекленной дверью
-  -стена с дверью
-  -лестница
- № 11** -номер помещения

План этажа

Подвал



Масштаб 1:200

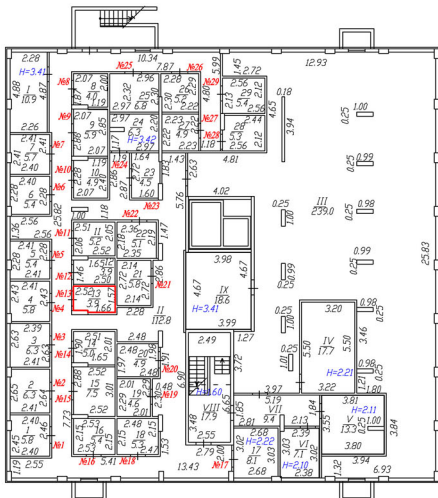
Условные обозначения:

- - граница вновь созданного контура помещения
-  - стена с окном
-  - стена с остекленной дверью
-  - стена с дверью
-  - лестница
- № 12** - номер помещения



План этажа

Подвал



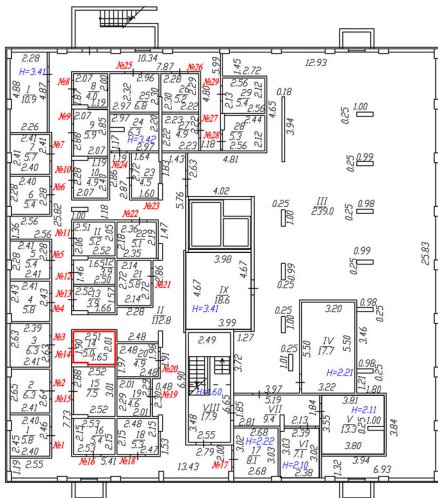
Масштаб 1:200

Условные обозначения:

- - граница вновь созданного контура помещения
-  - стена с окном
-  - стена с остекленной дверью
-  - стена с дверью
-  - лестница
- № 13** - номер помещения

План этажа

Подвал



Масштаб 1:200

Условные обозначения:

- граница вновь созданного контура помещения
-  -стена с окном
-  -стена с остекленной дверью
-  -стена с дверью
-  -лестница
- № 14 -номер помещения

План этажа

Подвал



Масштаб 1:200

Условные обозначения:

- - граница вновь созданного контура помещения
-  - стена с окном
-  - стена с остекленной дверью
-  - стена с дверью
-  - лестница
- № 15 - номер помещения

План этажа

Подвал



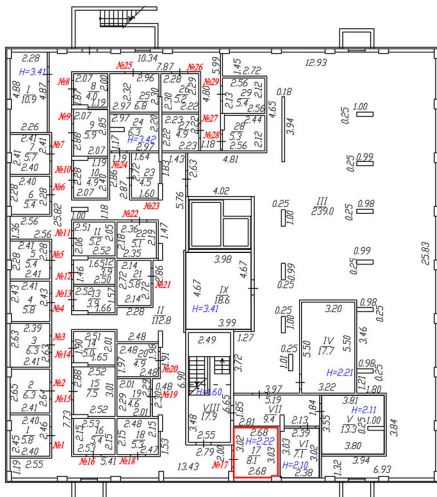
Масштаб 1:200

Условные обозначения:

- - граница вновь созданного контура помещения
-  - стена с окном
-  - стена с остекленной дверью
-  - стена с дверью
-  - лестница
- № 16** - номер помещения

План этажа

Подвал



Масштаб 1:200

Условные обозначения:

- - граница вновь созданного контура помещения
-  - стена с окном
-  - стена с остекленной дверью
-  - стена с дверью
-  - лестница
- № 17** - номер помещения

План этажа

Подвал



Масштаб 1:200

Условные обозначения:

- - граница вновь созданного контура помещения
-  - стена с окном
-  - стена с остекленной дверью
-  - стена с дверью
-  - лестница
- № 18 - номер помещения

План этажа

Подвал



Масштаб 1:200

Условные обозначения:

-  - граница вновь созданного контура помещения
-  - стена с окном
-  - стена с остекленной дверью
-  - стена с дверью
-  - лестница
- № 19 - номер помещения

План этажа

Подвал



Масштаб 1:200

Условные обозначения:

- - граница вновь созданного контура помещения
-  - стена с окном
-  - стена с остекленной дверью
-  - стена с дверью
-  - лестница
- № 20** - номер помещения



План этажа

Подвал



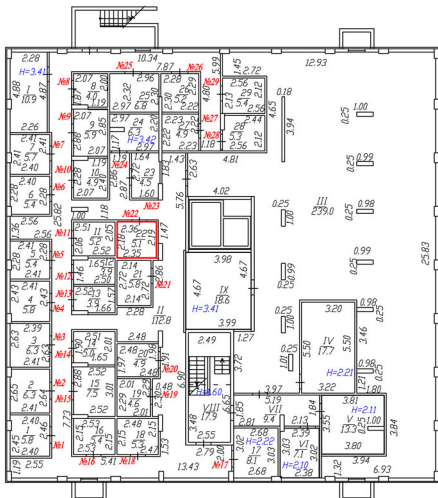
Масштаб 1:200

Условные обозначения:

- - граница вновь созданного контура помещения
-  - стена с окном
-  - стена с остекленной дверью
-  - стена с дверью
-  - лестница
- № 21** - номер помещения

План этажа

Подвал



Масштаб 1:200

Условные обозначения:

- граница вновь созданного контура помещения
-  -стена с окном
-  -стена с остекленной дверью
-  -стена с дверью
-  -лестница
- № 22** -номер помещения

План этажа

Подвал



Масштаб 1:200

Условные обозначения:

- - граница вновь созданного контура помещения
-  - стена с окном
-  - стена с остекленной дверью
-  - стена с дверью
-  - лестница
- № 23** - номер помещения

План этажа

Подвал



Масштаб 1:200

Условные обозначения:

-  - граница вновь созданного контура помещения
-  - стена с окном
-  - стена с остекленной дверью
-  - стена с дверью
-  - лестница
-  № 24 - номер помещения

План этажа

Подвал



Масштаб 1:200

Условные обозначения:

- - граница вновь созданного контура помещения
-  - стена с окном
-  - стена с остекленной дверью
-  - стена с дверью
-  - лестница
- № 25** - номер помещения

План этажа

Подвал



Масштаб 1:200

Условные обозначения:

- - граница вновь созданного контура помещения
-  - стена с окном
-  - стена с остекленной дверью
-  - стена с дверью
-  - лестница
- № 26** - номер помещения

План этажа

Подвал



Масштаб 1:200

Условные обозначения:

- - граница вновь созданного контура помещения
-  - стена с окном
-  - стена с остекленной дверью
-  - стена с дверью
-  - лестница
- № 27 - номер помещения

План этажа

Подвал



Масштаб 1:200

Условные обозначения:

-  - граница вновь созданного контура помещения
-  - стена с окном
-  - стена с остекленной дверью
-  - стена с дверью
-  - лестница
-  № 28 - номер помещения



План этажа

Подвал



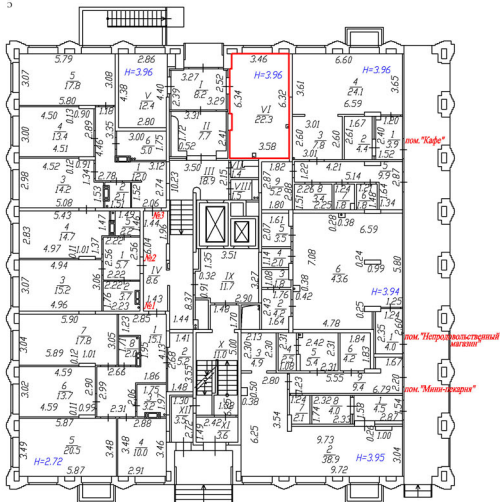
Масштаб 1:200

Условные обозначения:

- - граница вновь созданного контура помещения
-  - стена с окном
-  - стена с остекленной дверью
-  - стена с дверью
-  - лестница
- № 29** - номер помещения

План этажа

Iй этаж



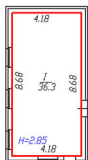
Масштаб 1:200

Условные обозначения:

- граница вновь созданного контура помещения
- стена с окном
- стена с остекленной дверью
- стена с дверью
- лестница
- №1 - номер помещения

## План этажа

План на отм.+39.79



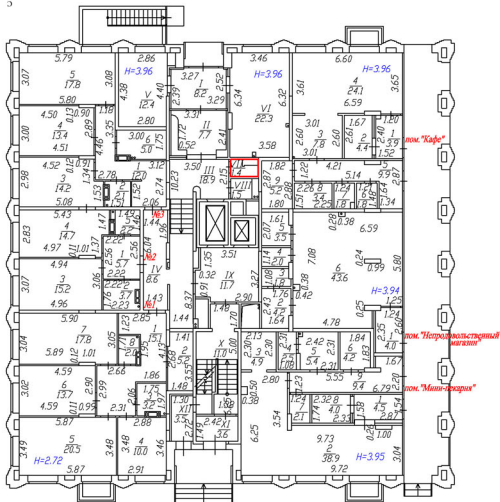
Масштаб 1:200

Условные обозначения:

	- граница вновь созданного контура помещения
	- стена с окном
	- стена с остекленной дверью
	- стена с дверью
	- лестница
<b>№1</b>	- номер помещения

План этажа

Iй этаж



Масштаб 1:200

Условные обозначения:

-  - граница вновь созданного контура помещения
-  - стена с окном
-  - стена с остекленной дверью
-  - стена с дверью
-  - лестница
-  №1 - номер помещения

План этажа

Подвал



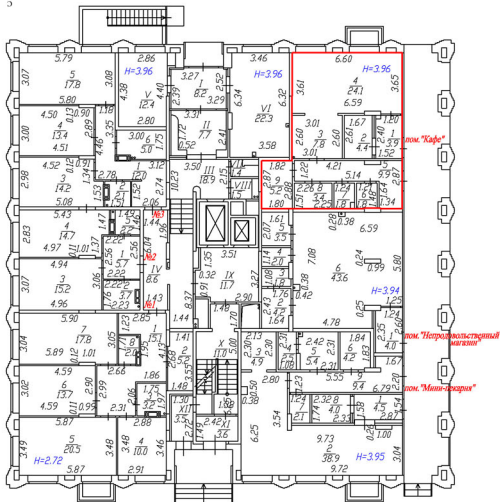
Масштаб 1:200

Условные обозначения:

- - граница вновь созданного контура помещения
-  - стена с окном
-  - стена с остекленной дверью
-  - стена с дверью
-  - лестница
- № 1** - номер помещения

План этажа

Iй этаж



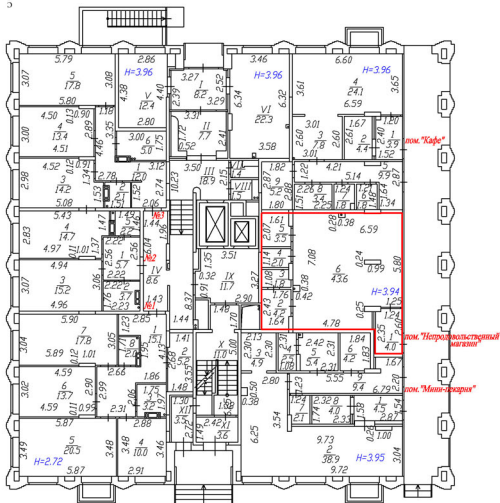
Масштаб 1:200

Условные обозначения:

- граница вновь созданного контура помещения
- стена с окном
- стена с остекленной дверью
- стена с дверью
- лестница
- пом. №1 - номер помещения

План этажа

Iй этаж



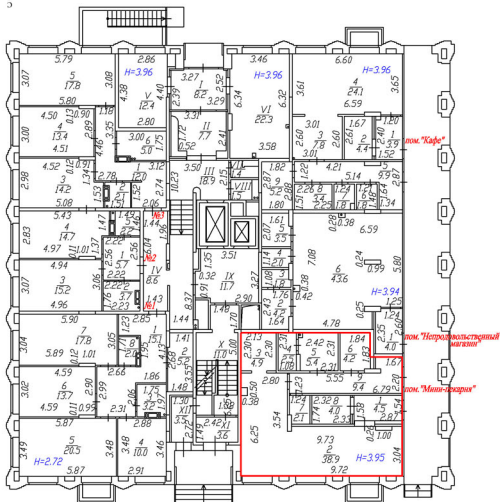
Масштаб 1:200

Условные обозначения:

- - граница вновь созданного контура помещения
-  - стена с окном
-  - стена с остекленной дверью
-  - стена с дверью
-  - лестница
- ном. №2 - номер помещения

План этажа

Iй этаж




Масштаб 1:200


Условные обозначения:

 - граница вновь созданного контура помещения

 - стена с окном

 - стена с остекленной дверью

 - стена с дверью

 - лестница

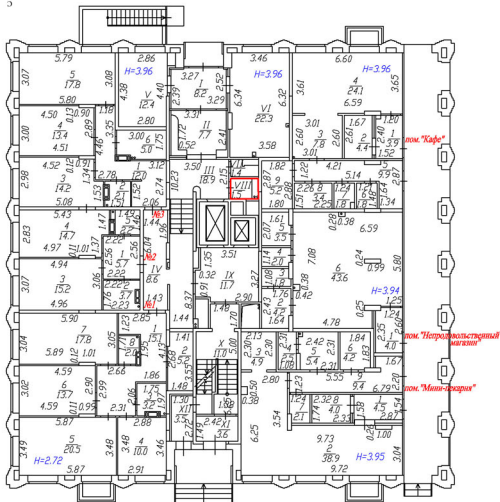
ком. №3

- номер помещения



План этажа

Iй этаж



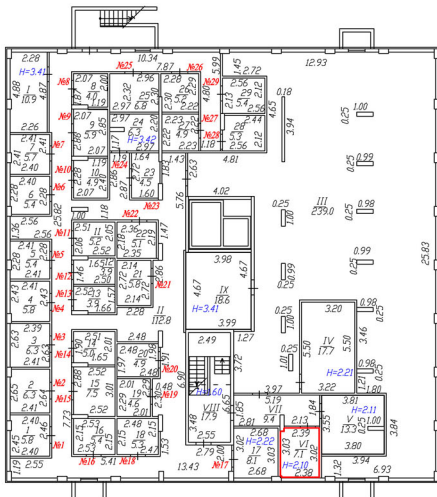
Масштаб 1:200

Условные обозначения:

- - граница вновь созданного контура помещения
-  - стена с окном
-  - стена с остекленной дверью
-  - стена с дверью
-  - лестница
- №1 - номер помещения

План этажа

Подвал



Масштаб 1:200

Условные обозначения:

- граница вновь созданного контура помещения
- стена с окном
- стена с остекленной дверью
- стена с дверью
- лестница
- № 1** -номер помещения

План этажа

Подвал



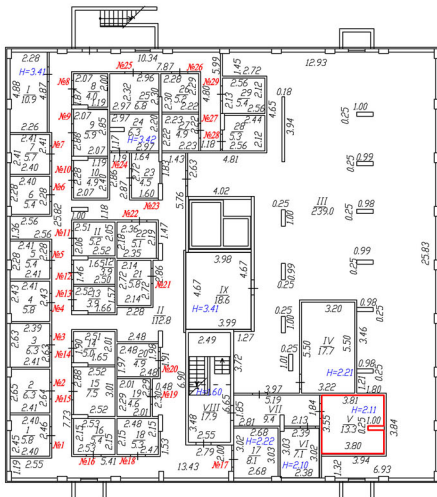
Масштаб 1:200

Условные обозначения:

- - граница вновь созданного контура помещения
-  - стена с окном
-  - стена с остекленной дверью
-  - стена с дверью
-  - лестница
- № 1** - номер помещения

План этажа

Подвал

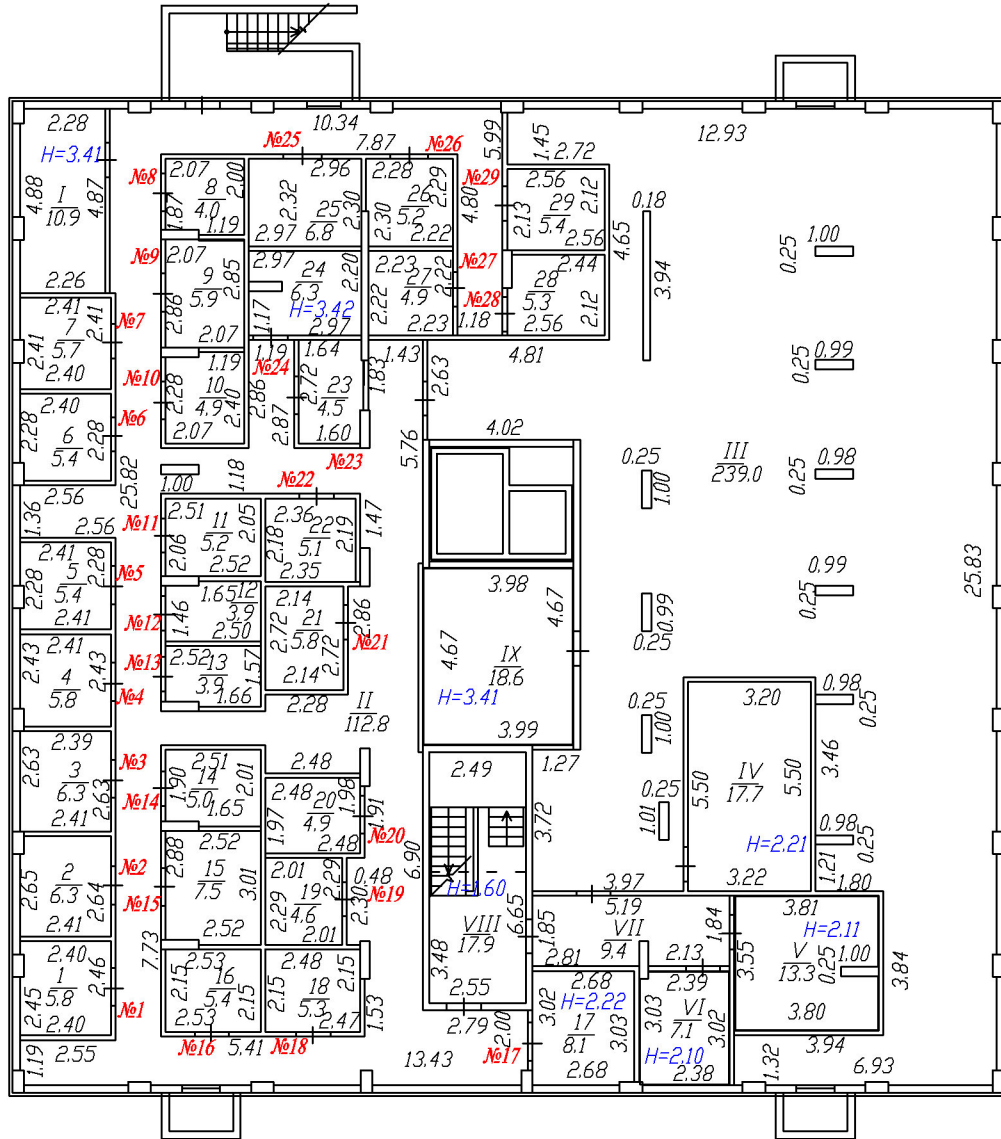


Масштаб 1:200

Условные обозначения:

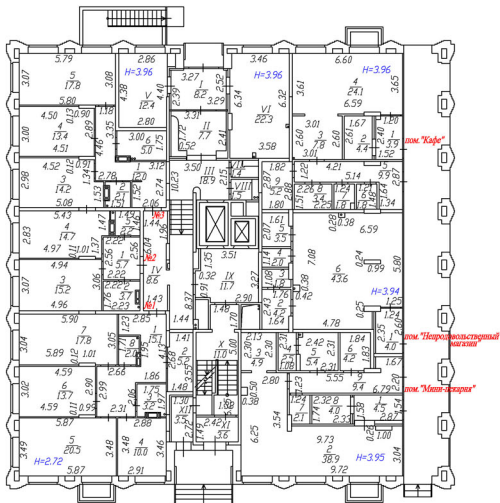
-  - граница вновь созданного контура помещения
-  - стена с окном
-  - стена с остекленной дверью
-  - стена с дверью
-  - лестница
- № 1** - номер помещения

План подвала литера А



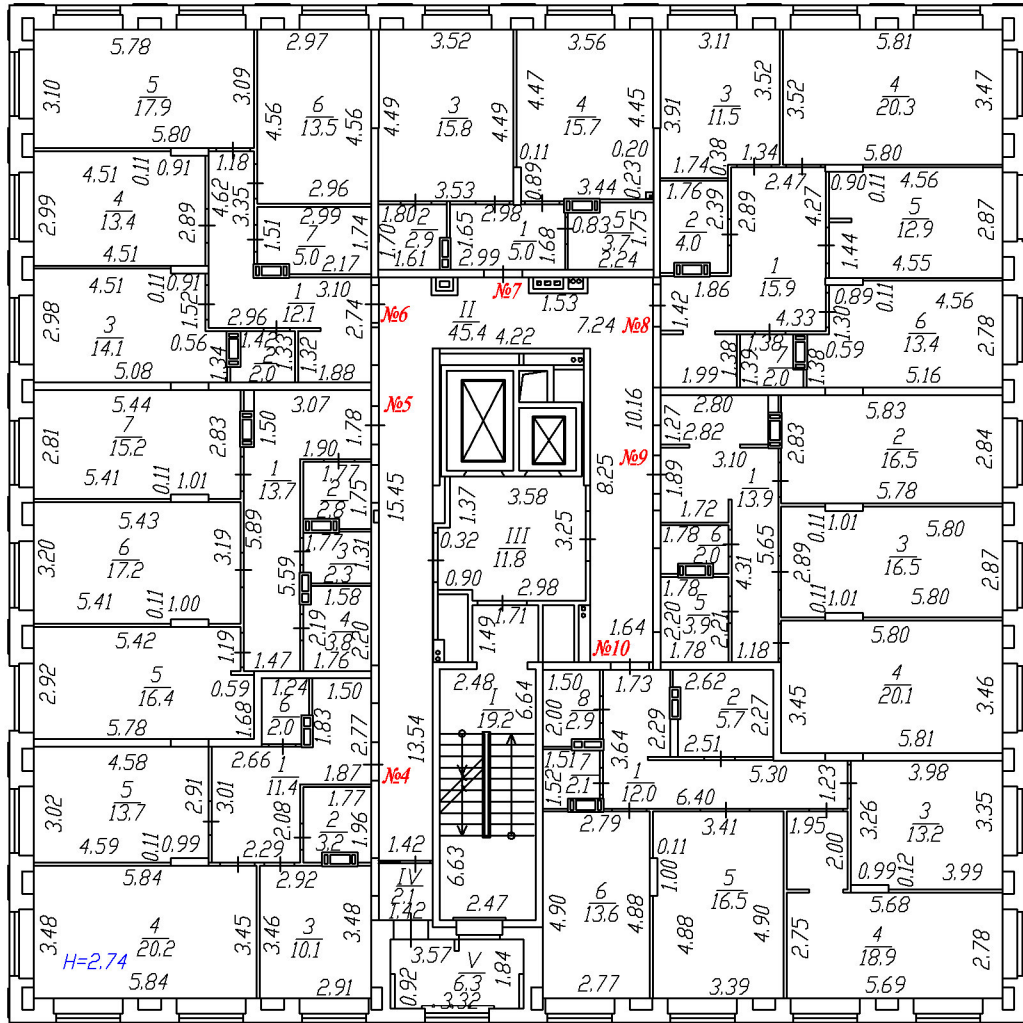
				Чувашская республика - Чувашия, Городской округ город Чебоксары, город Чебоксары, проспект Чебоксарский, д.47, корпус 3			
	ФИО	Подпись	Дата	Многоэтажный многоквартирный жилой дом с встроенными предприятиями обслуживания поз. 5.4 в микрорайоне №5 жилого района "Новый город" г.Чебоксары	Масштаб	Лист	Листов
Составил	Кавказова О.М.		28.06.24		1:200	1	14
Проверил	Иванова О.Н.		28.06.24				
				План подвала		ООО "НПП"Земля"	
Утвердил	Иванова О.Н.		28.06.24				

План I этажа литеры А



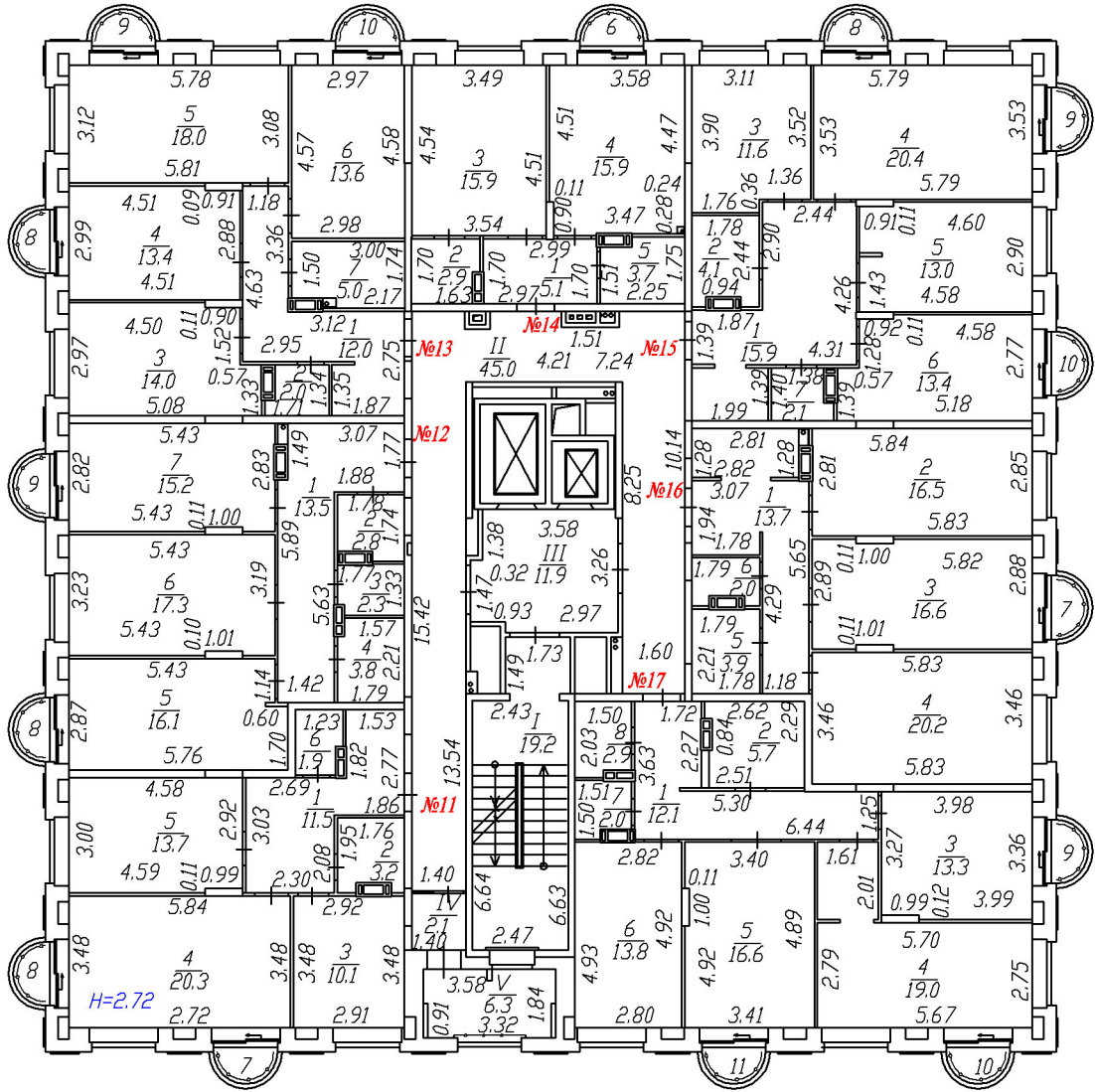
			Чувашская республика - Чувашия, Городской округ город Чебоксары, город Чебоксары, проспект Чебоксарский, д.47, корпус 3		
Составил	Ковказова О.М.	28.06.24	Масштаб	Лист	Листов
Проверил	Иванова О.Н.	28.06.24	1:200	2	14
			План I этажа		
Утвердил	Иванова О.Н.	28.06.24	ООО 'НПП 'Земля'		

План II этажа литера А



				Чувашская республика - Чувашия, Городской округ город Чебоксары, город Чебоксары, проспект Чебоксарский, д.47, корпус 3			
	ФИО	Подпись	Дата				
Составил	Кавказова О.М.		28.06.24	Многоэтажный многоквартирный жилой дом с встроенными предприятиями обслуживания поз. 5.4 в микрорайоне N5 жилого района "Новый город" г.Чебоксары	Масштаб 1:200	Лист 3	Листов 14
Проверил	Иванова О.Н.		28.06.24				
Утвердил	Иванова О.Н.		28.06.24	План II этажа	ООО "НПП"Земля"		

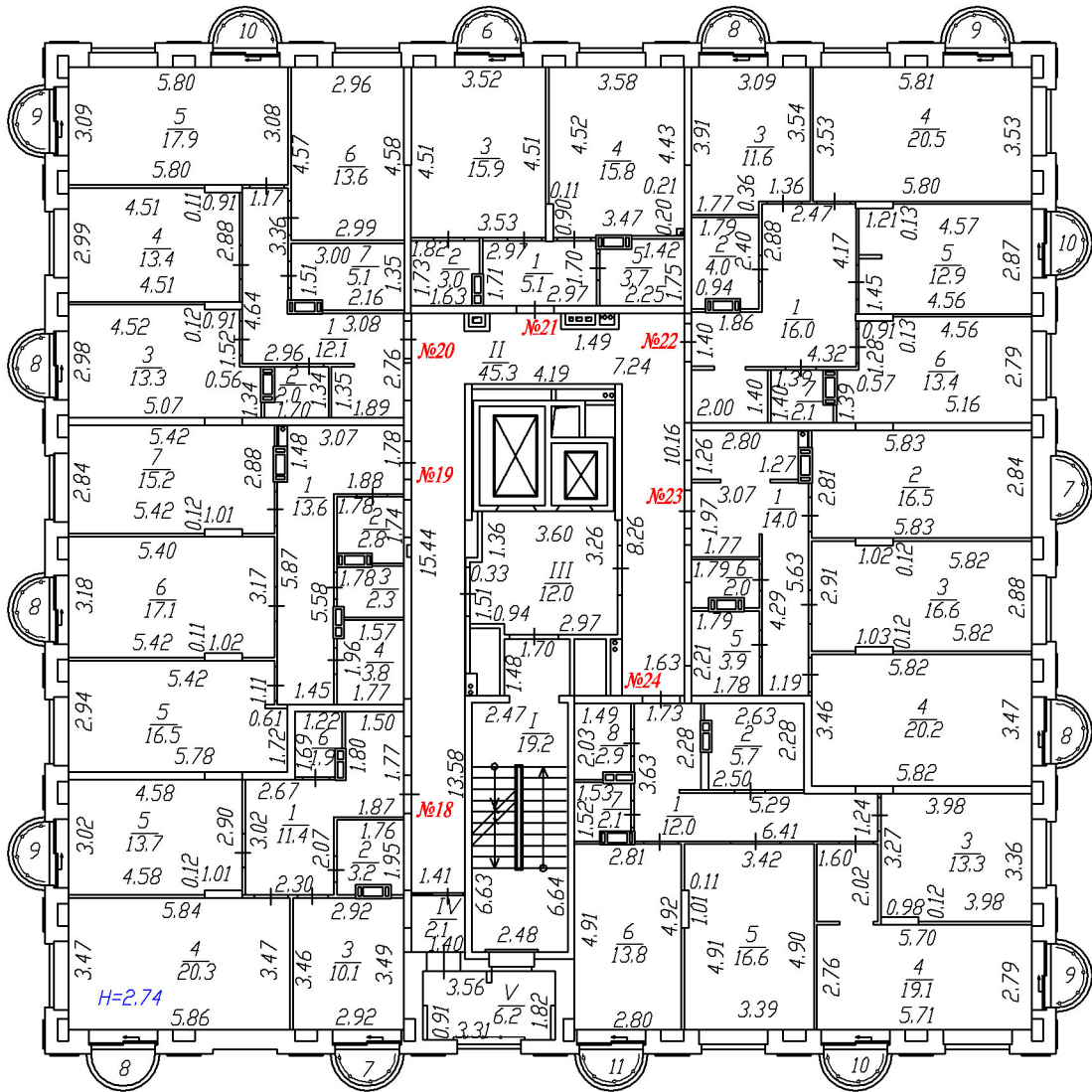
План III этажа литера А



				Чувашская республика - Чувашия, Городской округ город Чебоксары, город Чебоксары, проспект Чебоксарский, д.47, корпус 3						
	ФИО	Подпись	Дата	Многоэтажный многоквартирный жилой дом с встроенными предприятиями обслуживания поз. 5.4 в микрорайоне N5 жилого района "Новый город" г.Чебоксары	Масштаб	Лист	Листов			
Составил	Кавказова О.М.		28.06.24					1:200	4	14
Проверил	Иванова О.Н.		28.06.24							
				План III этажа		ООО "НПП"Земля"				
Утвердил	Иванова О.Н.		28.06.24							

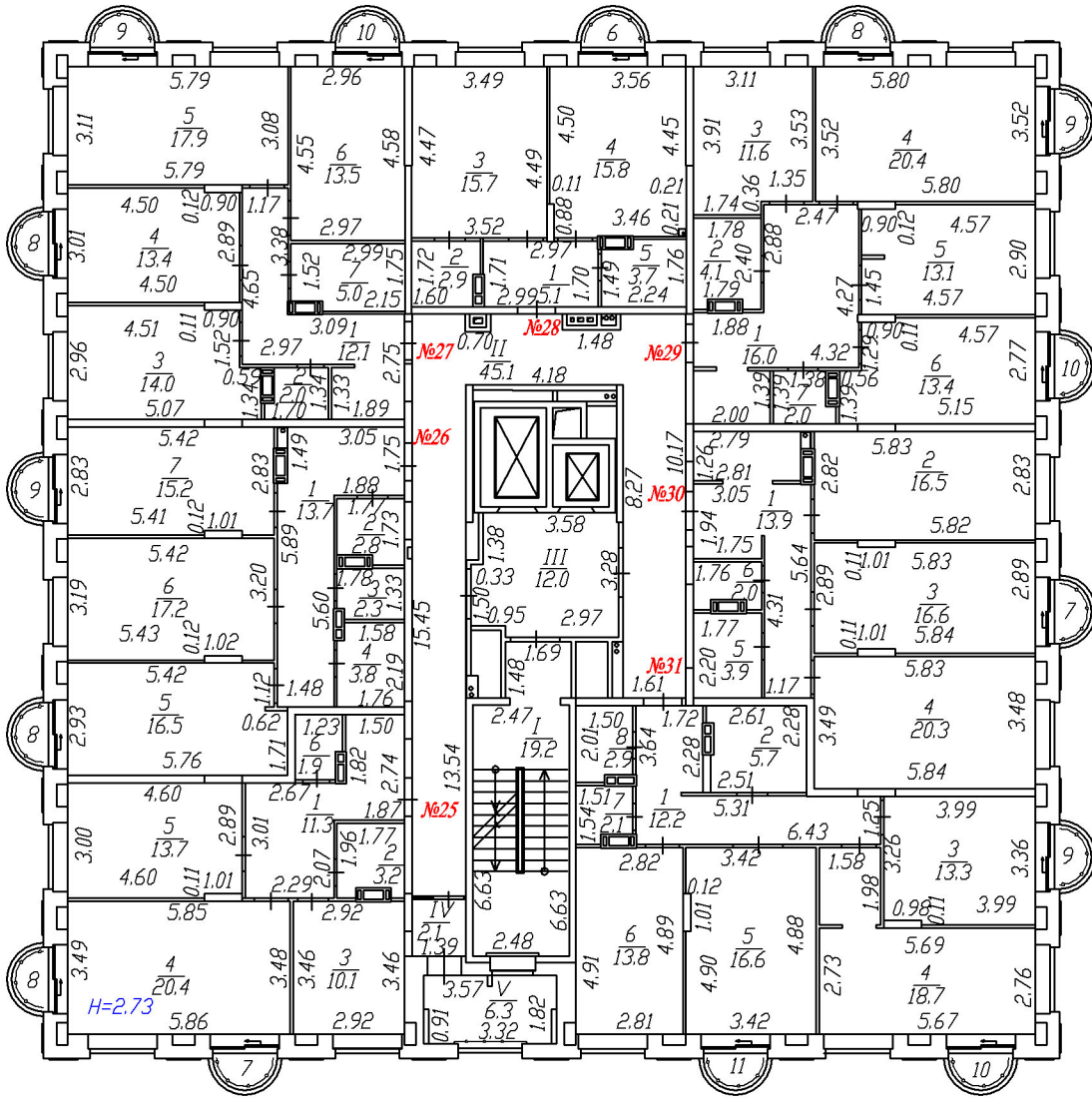


План IV этажа литера А



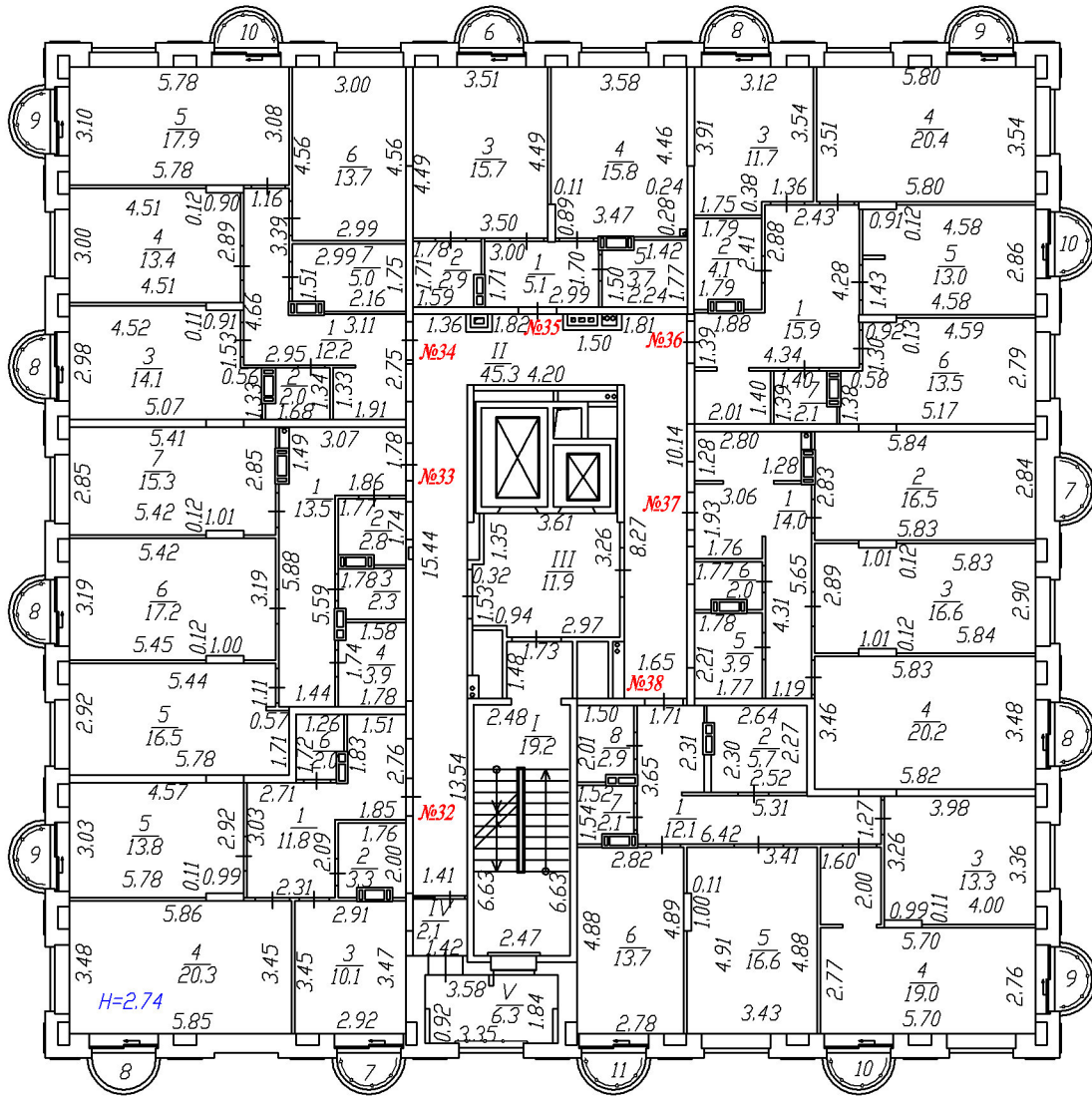
				Чувашская республика - Чувашия, Городской округ город Чебоксары, город Чебоксары, проспект Чебоксарский, д.47, корпус 3			
	ФИО	Подпись	Дата				
Составил	Кавказова О.М.		28.06.24	Многоэтажный многоквартирный жилой дом с встроенными предприятиями обслуживания поз. 5.4 в микрорайоне N5 жилого района "Новый город" г.Чебоксары	Масштаб	Лист	Листов
Проверил	Иванова О.Н.		28.06.24		1:200	5	14
Утвердил	Иванова О.Н.		28.06.24	План IV этажа		ООО "НПП"Земля"	

План V этажа литера А



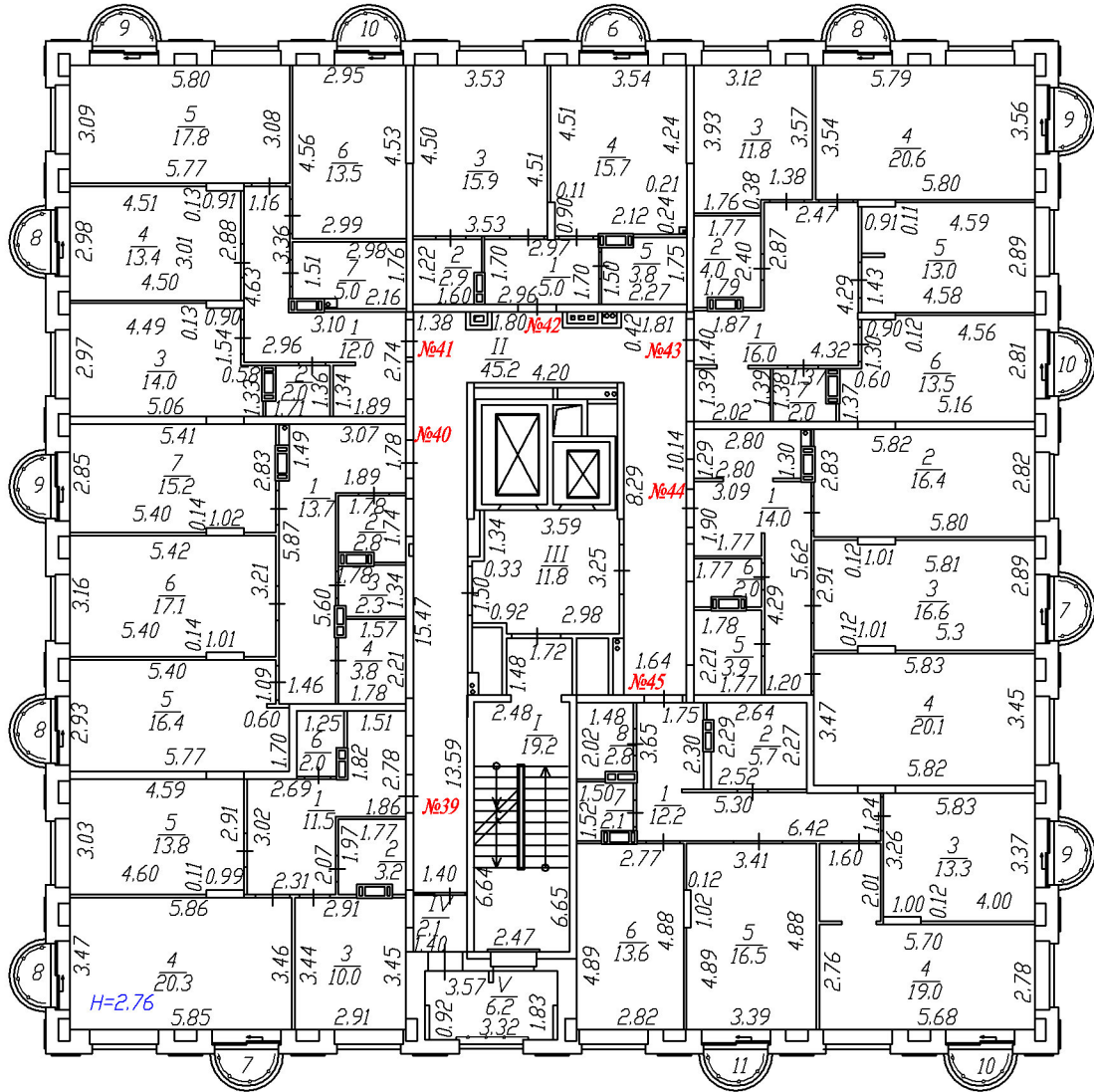
			Чувашская республика - Чувашия, Городской округ город Чебоксары, город Чебоксары, проспект Чебоксарский, д.47, корпус 3				
	ФИО	Подпись	Дата				
Составил	Кавказова О.М.		28.06.24	Многоэтажный многоквартирный жилой дом с встроенными предприятиями обслуживания поз. 5.4 в микрорайоне N5 жилого района "Новый город" г.Чебоксары	Масштаб	Лист	Листов
Проверил	Иванова О.Н.		28.06.24		1:200	6	14
Утвердил	Иванова О.Н.		28.06.24	План V этажа		ООО "НПП"Земля"	

План VI этажа литера А



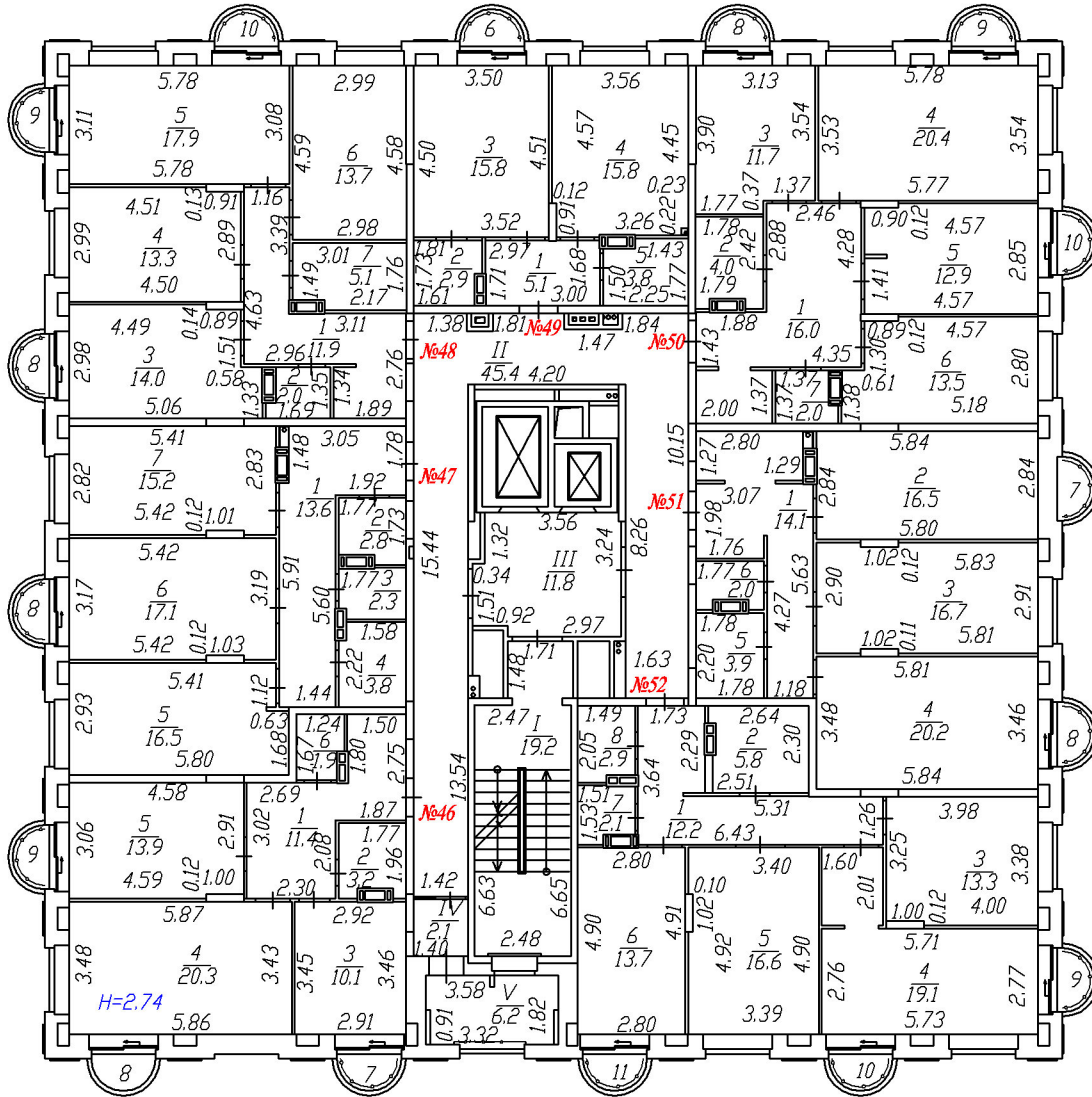
				Чувашская республика - Чувашия, Городской округ город Чебоксары, город Чебоксары, проспект Чебоксарский, д.47, корпус 3			
	ФИО	Подпись	Дата	Многоэтажный многоквартирный жилой дом с встроенными предприятиями обслуживания поз. 5.4 в микрорайоне №5 жилого района "Новый город" г.Чебоксары	Масштаб	Лист	Листов
Составил	Кавказова О.М.		28.06.24		1:200	7	14
Проверил	Иванова О.Н.		28.06.24	План VI этажа			ООО "НПП"Земля"
Утвердил	Иванова О.Н.		28.06.24				

План VII этажа литера А



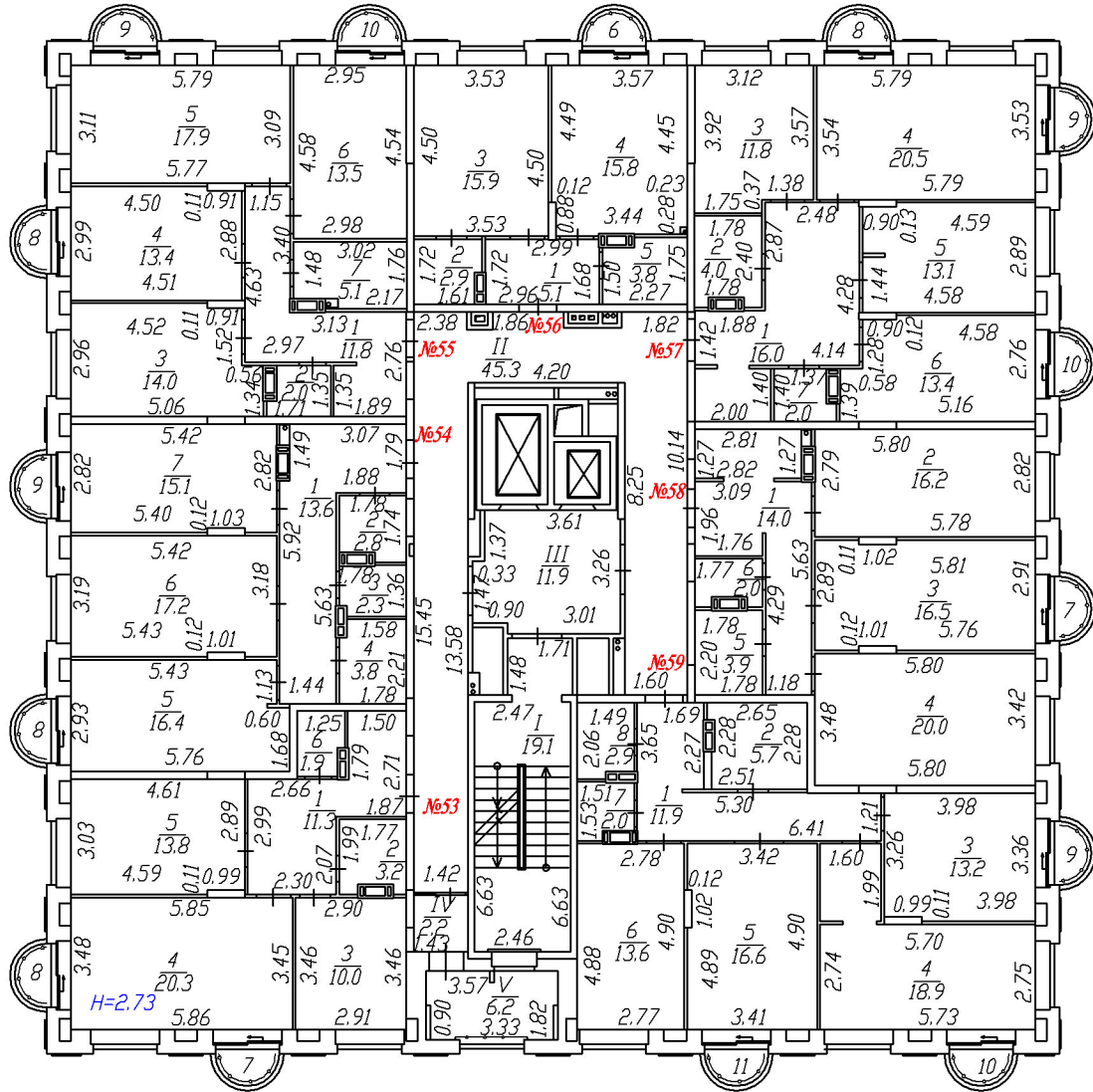
				Чувашская республика - Чувашия, Городской округ город Чебоксары, город Чебоксары, проспект Чебоксарский, д.47, корпус 3		
	ФИО	Подпись	Дата			
Составил	Кавказова О.М.		28.06.24	Многоэтажный многоквартирный жилой дом с встроенными предприятиями обслуживания поз. 5.4 в микрорайоне N5 жилого района "Новый город" г.Чебоксары	Масштаб	Лист
Проверил	Иванова О.Н.		28.06.24		1:200	8
						Листов
						14
				План VII этажа		ООО "НПП"Земля"
Утвердил	Иванова О.Н.		28.06.24			

План VIII этажа литера А



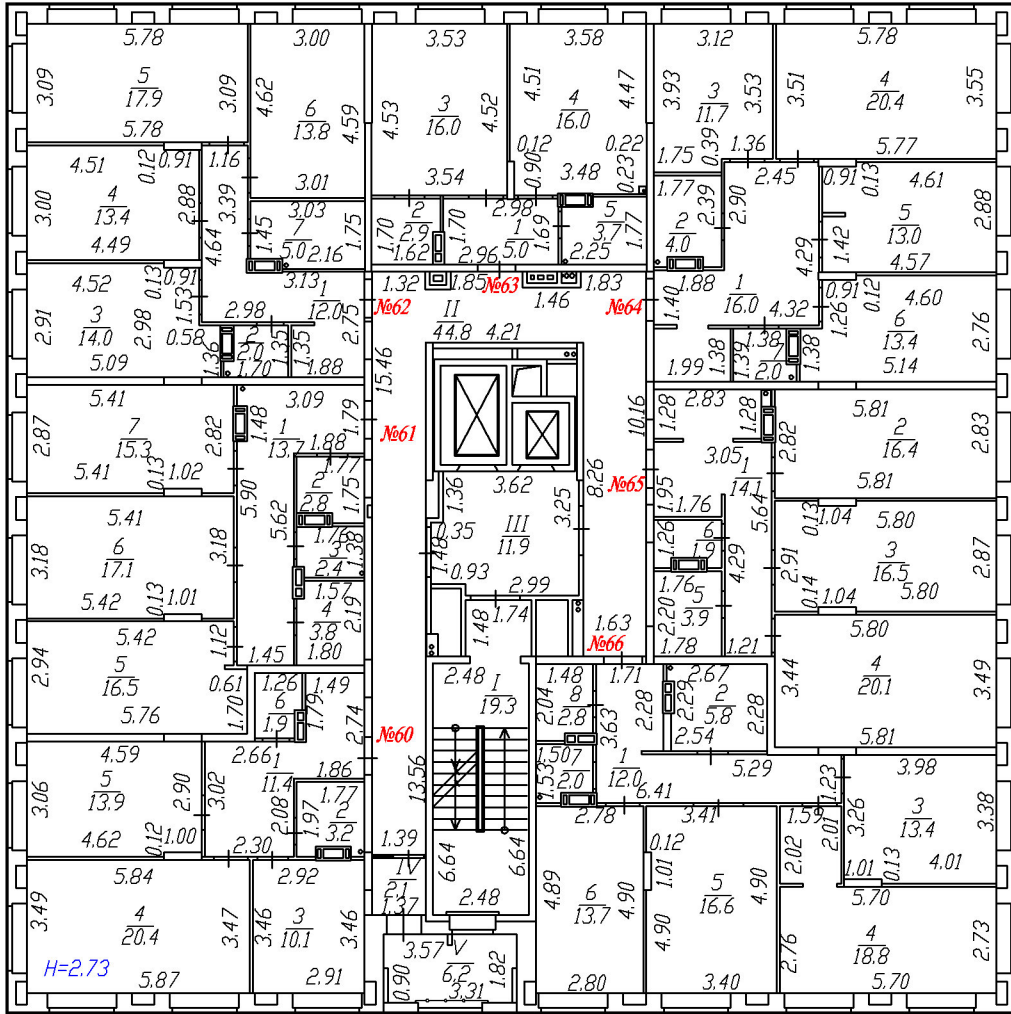
				Чувашская республика - Чувашия, Городской округ город Чебоксары, город Чебоксары, проспект Чебоксарский, д.47, корпус 3			
	ФИО	Подпись	Дата				
Составил	Кавказова О.М.		28.06.24	Многоэтажный многоквартирный жилой дом с встроенными предприятиями обслуживания поз. 5.4 в микрорайоне №5 жилого района "Новый город" г.Чебоксары	Масштаб	Лист	Листов
Проверил	Иванова О.Н.		28.06.24				
Утвердил	Иванова О.Н.		28.06.24	План VIII этажа		ООО "НПП"Земля"	

План IX этажа литера А



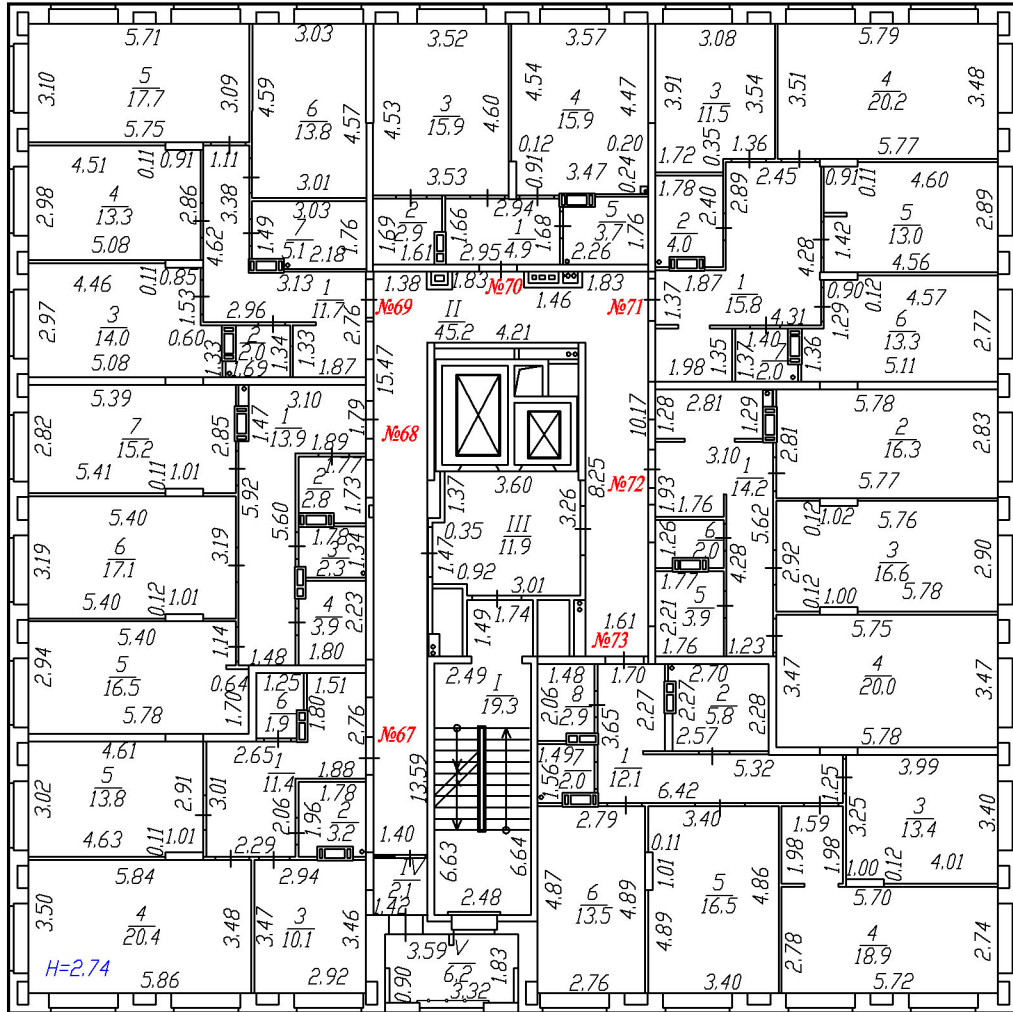
				Чувашская республика - Чувашия, Городской округ город Чебоксары, город Чебоксары, проспект Чебоксарский, д.47, корпус 3			
	ФИО	Подпись	Дата	Многоэтажный многоквартирный жилой дом с встроенными предприятиями обслуживания поз. 5.4 в микрорайоне N5 жилого района "Новый город" г.Чебоксары	Масштаб	Лист	Листов
Составил	Кавказова О.М.		28.06.24				
Проверил	Иванова О.Н.		28.06.24				
				План IX этажа			ООО "НПП"Земля"
Утвердил	Иванова О.Н.		28.06.24				

План X этажа литера А



				Чувашская республика - Чувашия, Городской округ город Чебоксары, город Чебоксары, проспект Чебоксарский, д.47, корпус 3			
	ФИО	Подпись	Дата				
Составил	Кавказова О.М.		28.06.24	Многоэтажный многоквартирный жилой дом с встроенными предприятиями обслуживания поз. 5.4 в микрорайоне N5 жилого района "Новый город" г.Чебоксары	Масштаб 1:200	Лист 11	Листов 14
Проверил	Иванова О.Н.		28.06.24				
Утвердил	Иванова О.Н.		28.06.24	План X этажа	ООО "НПП"Земля"		

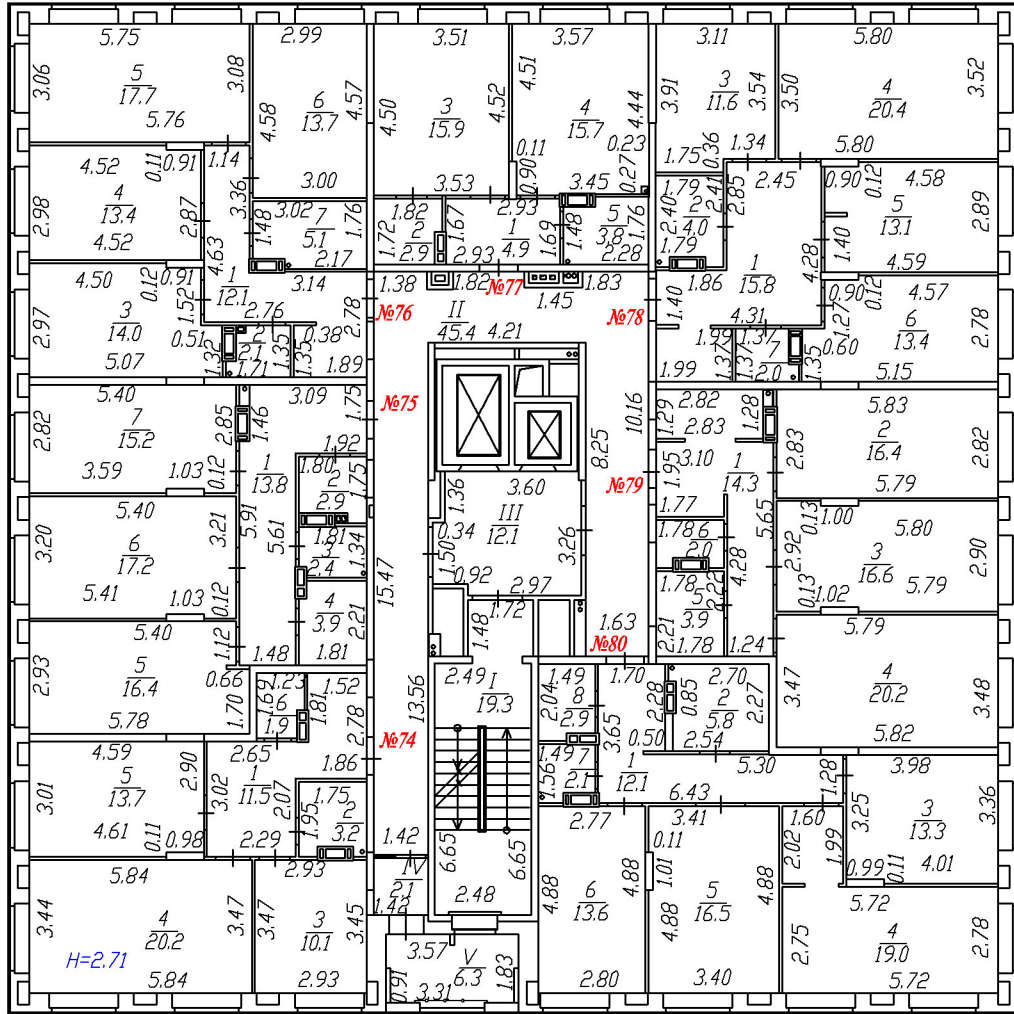
План XI этажа литера А



				Чувашская республика - Чувашия, Городской округ город Чебоксары, город Чебоксары, проспект Чебоксарский, д.47, корпус 3			
	ФИО	Подпись	Дата	Многоэтажный многоквартирный жилой дом с встроенными предприятиями обслуживания поз. 5.4 в микрорайоне N5 жилого района "Новый город" г.Чебоксары	Масштаб	Лист	Листов
Составил	Кавказова О.М.		28.06.24				
Проверил	Иванова О.Н.		28.06.24				
				План XI этажа			ООО "НПП"Земля"
Утвердил	Иванова О.Н.		28.06.24				



План XII этажа литера А

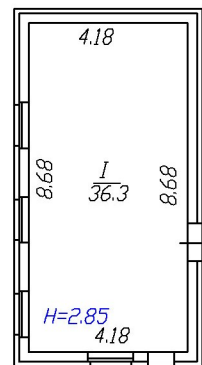


				Чувашская республика - Чувашия, Городской округ город Чебоксары, город Чебоксары, проспект Чебоксарский, д.47, корпус 3			
	ФИО	Подпись	Дата				
Составил	Кавказова О.М.		28.06.24	Многоэтажный многоквартирный жилой дом с встроенными предприятиями обслуживания поз. 5.4 в микрорайоне N5 жилого района "Новый город" г.Чебоксары	Масштаб	Лист	Листов
Проверил	Иванова О.Н.		28.06.24		1:200	13	14
				План XII этажа		ООО "НПП"Земля"	
Утвердил	Иванова О.Н.		28.06.24				

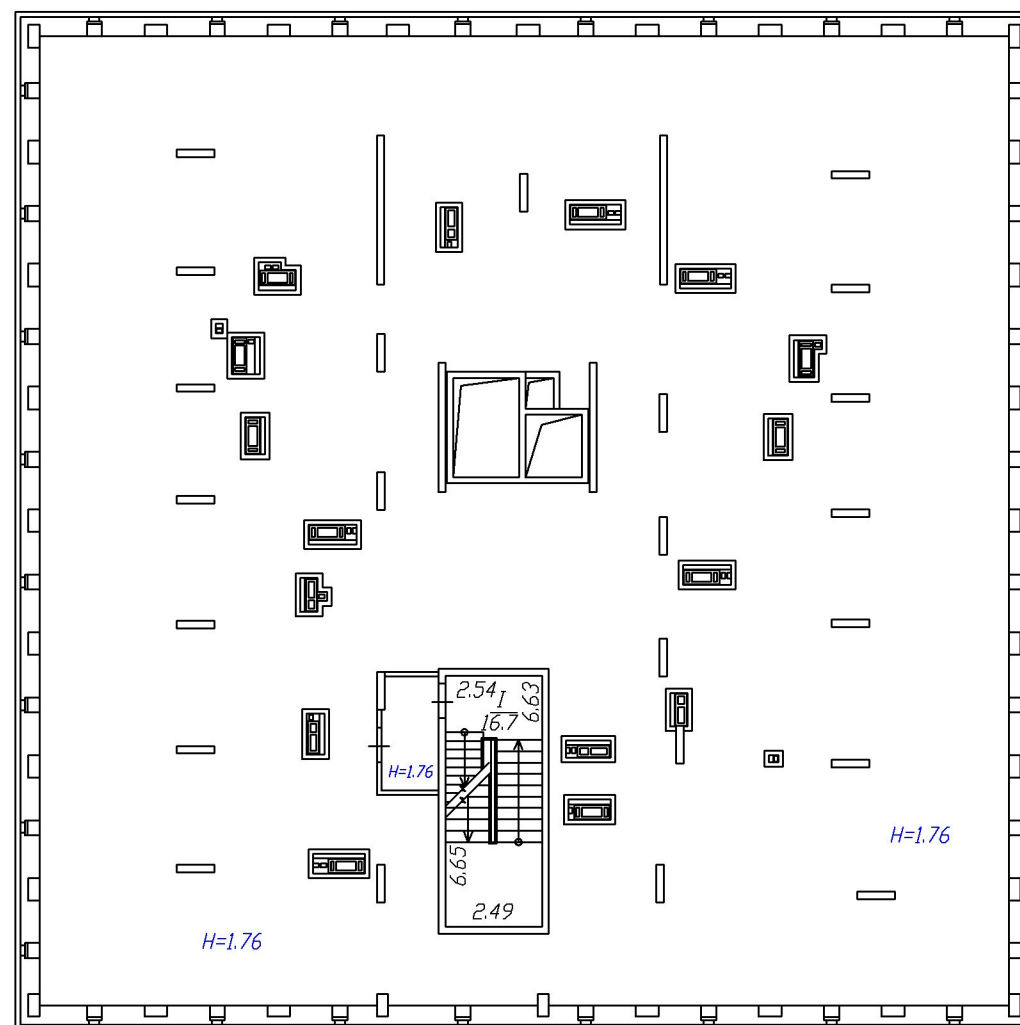
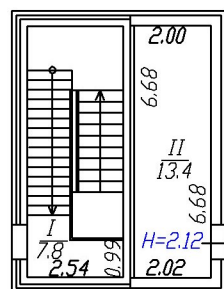


План чердака литера А

План котельной на отм.+ 39,790 литера А



План на отм.+ 39,780 литера А



				Чувашская республика - Чувашия, Городской округ город Чебоксары, город Чебоксары, проспект Чебоксарский, д.47, корпус 3		
	ФИО	Подпись	Дата			
Составил	Кавказова О.М.		28.06.24	Многоэтажный многоквартирный жилой дом с встроенными предприятиями обслуживания поз. 5.4 в микрорайоне №5 жилого района "Новый город" г.Чебоксары	Масштаб 1:200	Лист 14
Проверил	Иванова О.Н.		28.06.24			
Утвердил	Иванова О.Н.		28.06.24	План чердака План на отм.+39,780 План на отм.+39,790	ООО "НПП"Земля"	



Общество с ограниченной ответственностью  
«Научно-производственное предприятие «Земля»  
Чувашская Республика, г.Чебоксары, ул.Ярославская, 25  
тел./факс (8352) 62-66-16  
ИНН 2130054515

## ТЕХНИЧЕСКОЕ ОПИСАНИЕ на объект капитального строительства

Вид ОКС здание  
(тип объекта учета)

Многоэтажный многоквартирный жилой дом со встроенными  
предприятиями обслуживания поз. 5.4 в микрорайоне №5 жилого района  
(Индивидуальное наименование объекта)

Назначение ОКС многоквартирный жилой дом

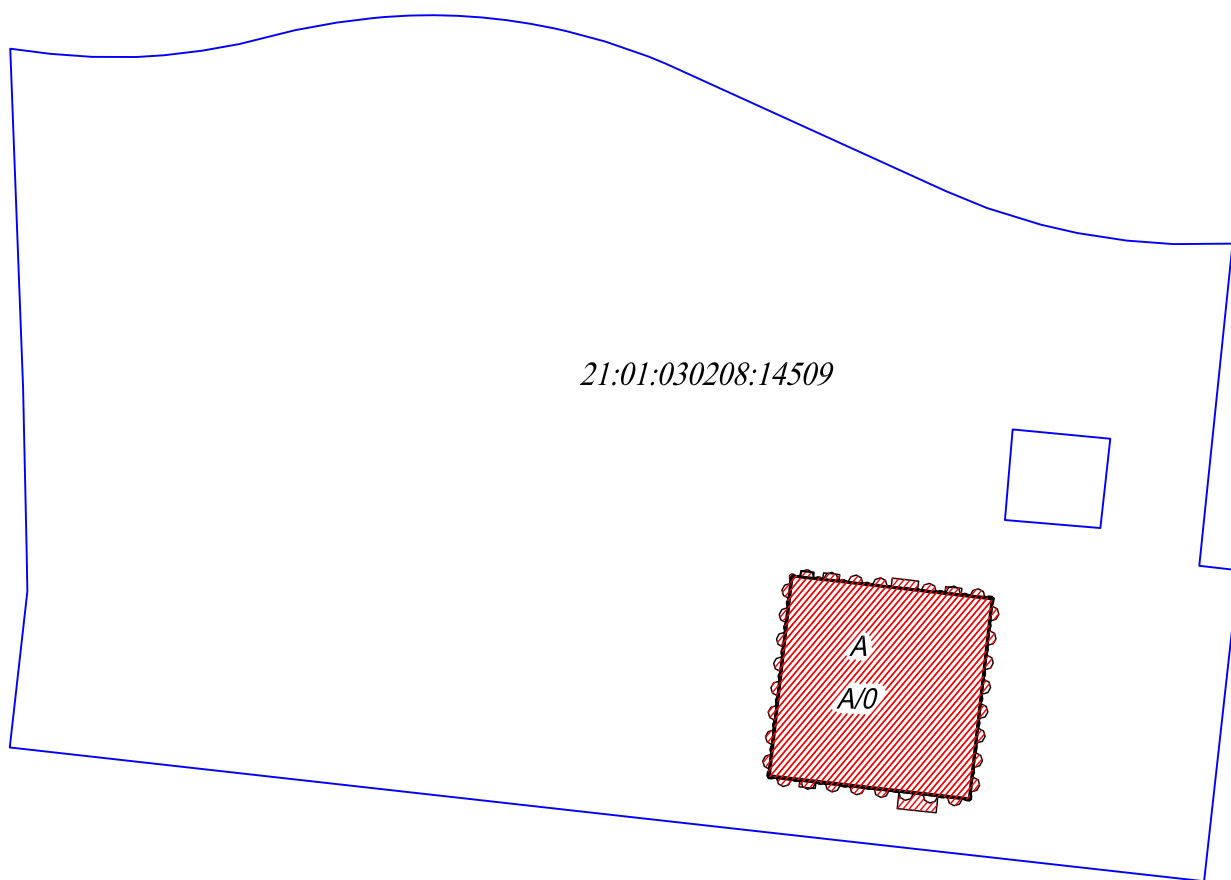
### Адрес (описание местоположения) объекта капитального строительства

Субъект Российской Федерации Чувашская Республика  
Муниципальное образование \_\_\_\_\_  
Сельское поселение \_\_\_\_\_  
Населенный пункт (Город,  
поселок, село, деревня, аул) Чебоксары  
Проспект (пер.) Чебоксарский  
Дом № 47 Строение (корпус) 3  
Иное описание местоположения \_\_\_\_\_

Дата обследования объекта КС 14 мая 2024 г.

Дата составления Технического описания 28 июня 2024 г.

ПЛАН ЗЕМЕЛЬНОГО УЧАСТКА



21:01:030208:14509

A

A/0

Масштаб 1:1000

**Экспликация земельного участка (в кв. м.)**

Дата записи	Площадь участка				Незастроенная площадь							
	По землеотводным документам	По фактическому использованию	Застроенная	Незастроенная	В том числе покр S= об					Под зелёными насаждениями		
					Проезд	Тротуар	плитка-брусчатка	площадка	прочие замощения	Придомовой сквер	Газон	Плодовый сад
1	2	3	4	5	6	7	8	9	10	11	12	13
28.06.2024	14821,0		742,2									

**Уборочная площадь**

Дата записи	проезд	тротуар	плитка-брусчатка	газон	площадка	Всего
1	2	3	4	5	6	7
28.06.2024						



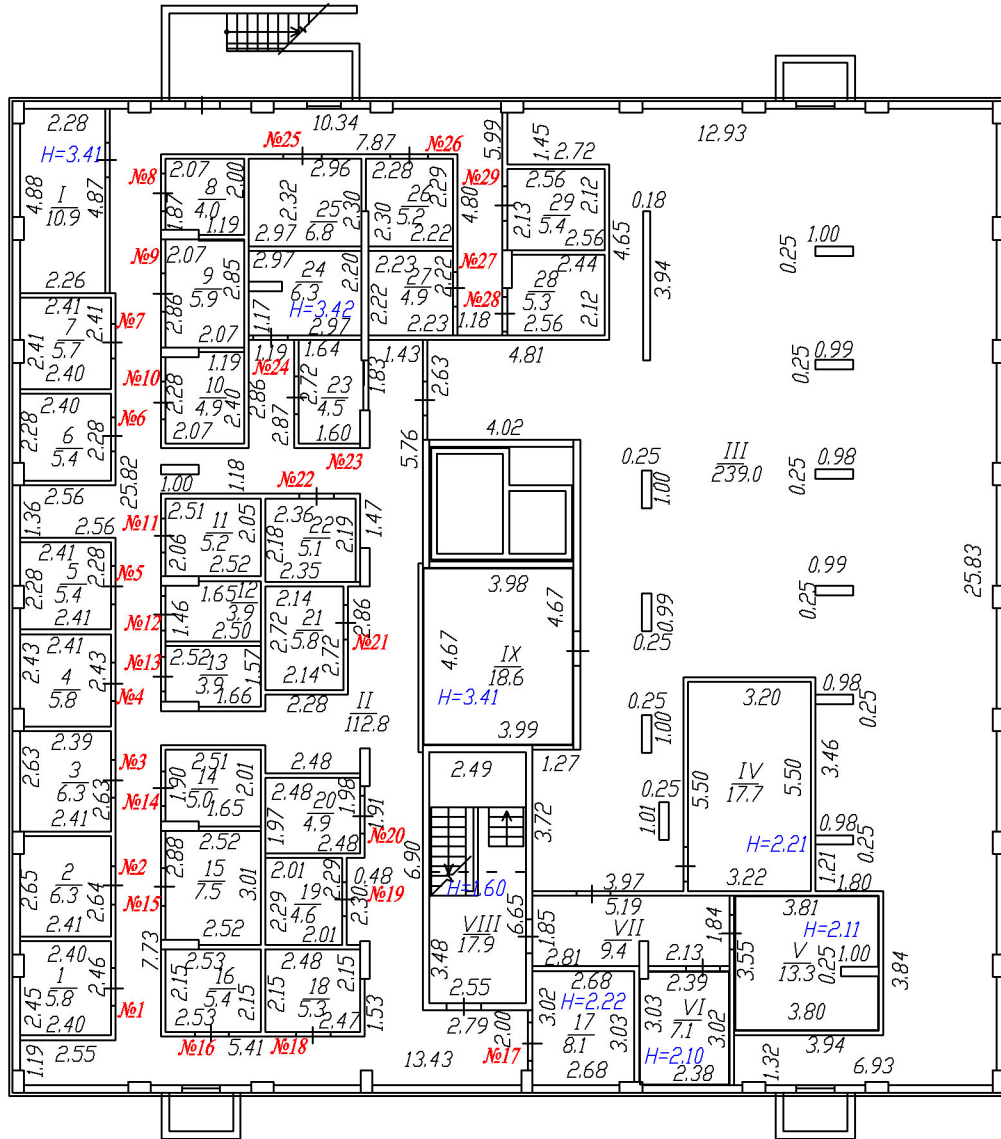


**Исчисление площадей и объёмов основных и отдельных частей  
строения и пристроек**

№№ или лите р по план	Наименование	Формулы для подсчёта площадей по наружному обмеру	Площадь м2	Высота м	Объём м3
1	2	3	4	5	6
A/0	Подвал	<i>подсчет произведен при помощи специализированных программных средств</i>	697,0	3,70 2,50	2033
A	Жилой дом 1 этаж	<i>подсчет произведен при помощи специализированных программных средств</i>	708,5	4,25 3,00	2701
	2 -9 этажи	<i>подсчет произведен при помощи специализированных программных средств</i>	724,4	24,30	17603
	10-12 этажи	<i>подсчет произведен при помощи специализированных программных средств</i>	711,4	9,10	6474
	Планы на отм.+39,780 выход на кровлю	<i>подсчет произведен при помощи специализированных программных средств</i>	42,1	2,35	99
	План на отм.+39,790 котельная	<i>подсчет произведен при помощи специализированных программных средств</i>	47,0	3,20	150
	Входы в подвал	<i>подсчет произведен при помощи специализированных программных средств</i>	12,0		
	Крыльца	<i>подсчет произведен при помощи специализированных программных средств</i>	16,0		
	Прямки	<i>подсчет произведен при помощи специализированных программных средств</i>	5,7		
		<b>Всего:</b>			<b>29060</b>

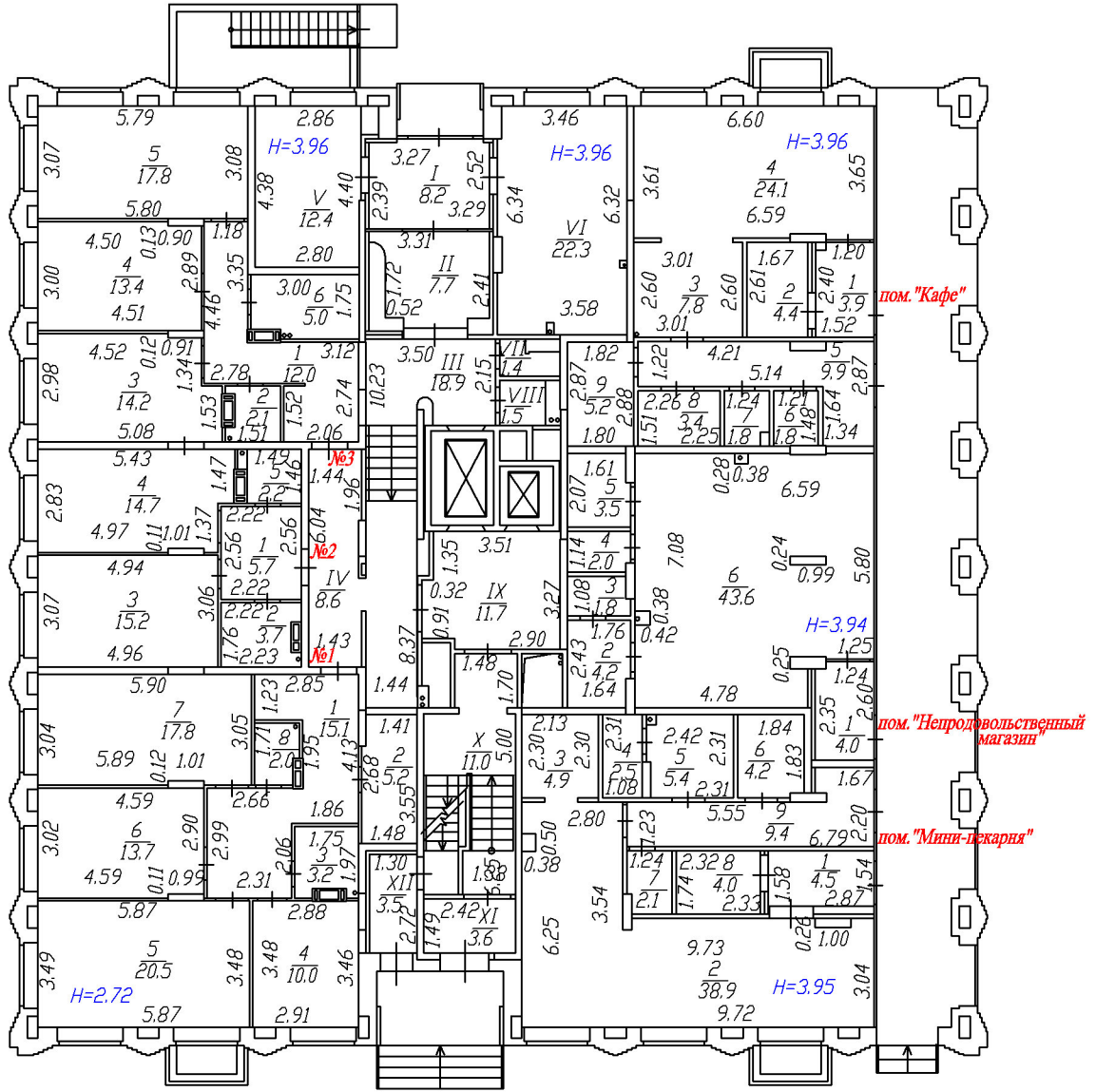


План подвала литера А



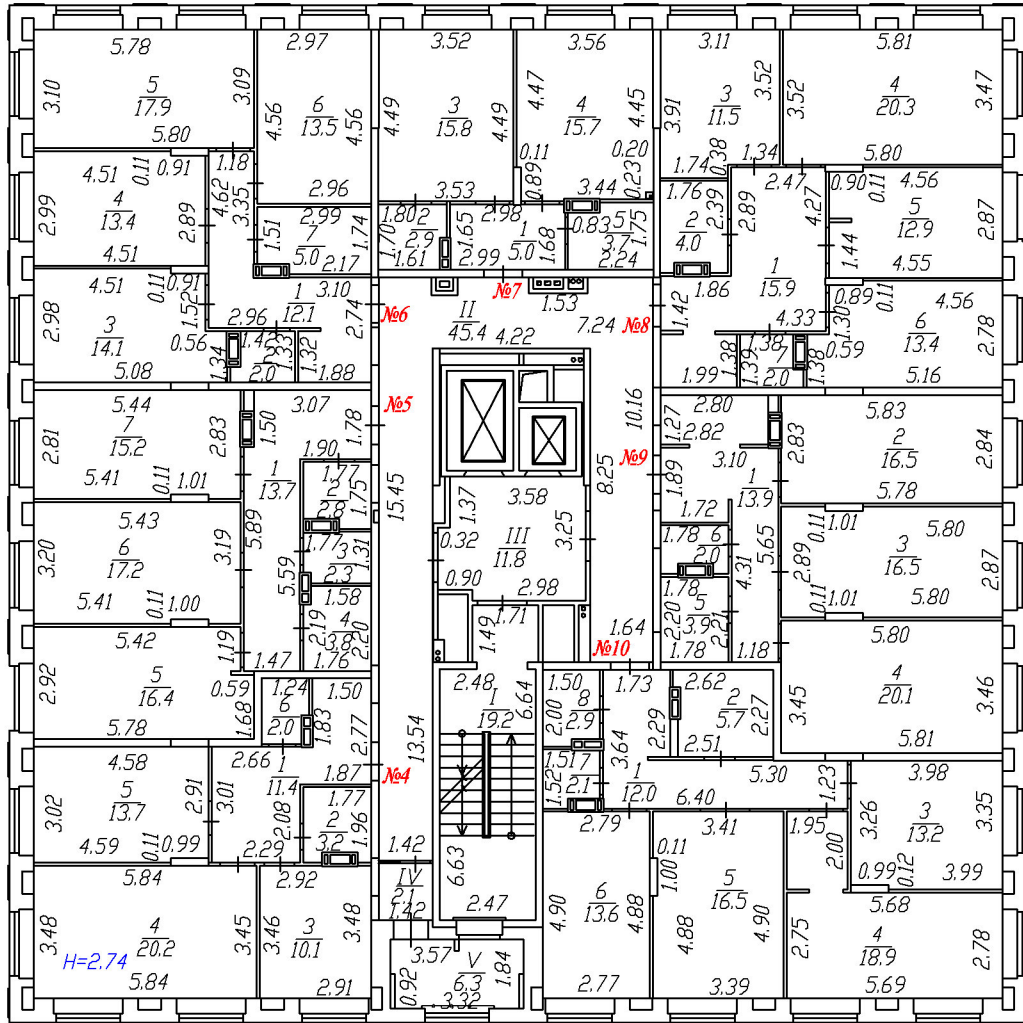
				Чувашская республика - Чувашия, Городской округ город Чебоксары, город Чебоксары, проспект Чебоксарский, д.47, корпус 3			
	ФИО	Подпись	Дата	Многоэтажный многоквартирный жилой дом с встроенными предприятиями обслуживания поз. 5.4 в микрорайоне №5 жилого района "Новый город" г.Чебоксары	Масштаб	Лист	Листов
Составил	Кавказова О.М.		28.06.24		1:200	1	14
Проверил	Иванова О.Н.		28.06.24				
				План подвала		ООО "НПП"Земля"	
Утвердил	Иванова О.Н.		28.06.24				

План I этажа литера А



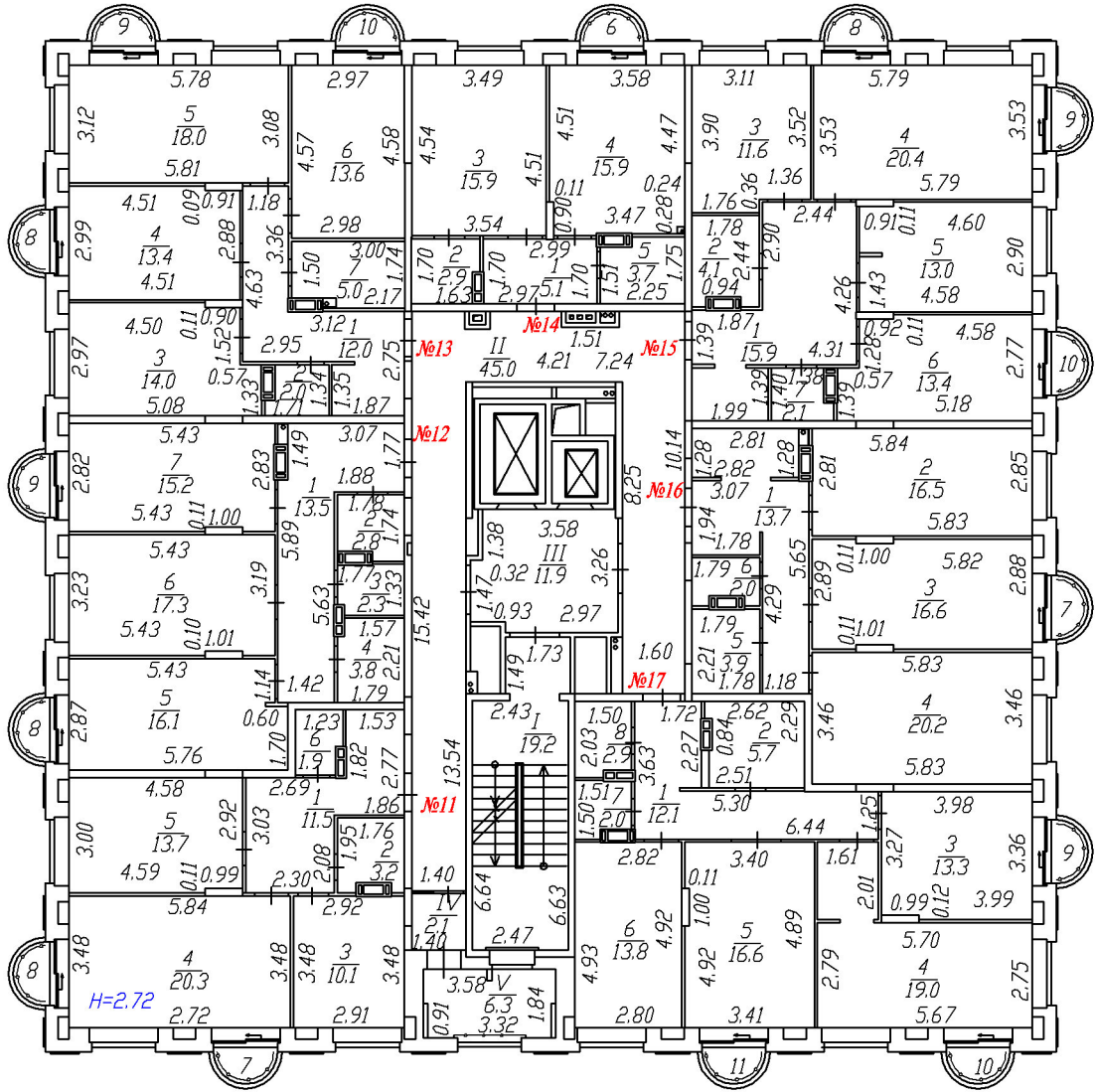
			Чувашская республика - Чувашия, Городской округ город Чебоксары, город Чебоксары, проспект Чебоксарский, д.47, корпус 3				
	ФИО	Подпись	Дата				
Составил	Кавказова О.М.		28.06.24	Многоэтажный многоквартирный жилой дом с встроенными предприятиями обслуживания поз. 5.4 в микрорайоне N5 жилого района "Новый город" г.Чебоксары	Масштаб	Лист	Листов
Проверил	Иванова О.Н.		28.06.24		1:200	2	14
План I этажа				ООО "НПП"Земля"			
Утвердил	Иванова О.Н.		28.06.24				

План II этажа литера А



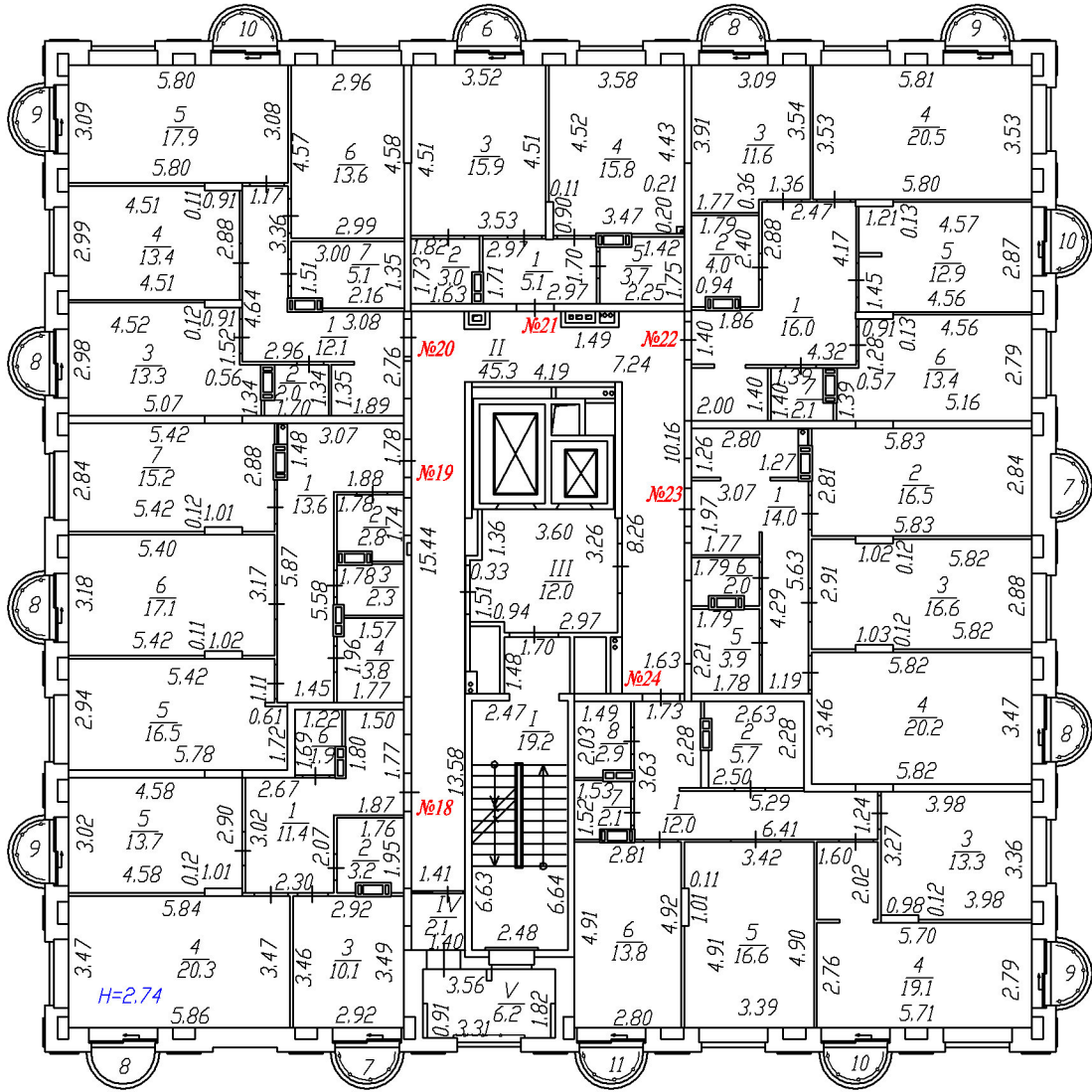
				Чувашская республика - Чувашия, Городской округ город Чебоксары, город Чебоксары, проспект Чебоксарский, д.47, корпус 3			
	ФИО	Подпись	Дата				
Составил	Кавказова О.М.		28.06.24	Многоэтажный многоквартирный жилой дом с встроенными предприятиями обслуживания поз. 5.4 в микрорайоне N5 жилого района "Новый город" г.Чебоксары	Масштаб 1:200	Лист 3	Листов 14
Проверил	Иванова О.Н.		28.06.24				
Утвердил	Иванова О.Н.		28.06.24	План II этажа	ООО "НПП"Земля"		

План III этажа литера А



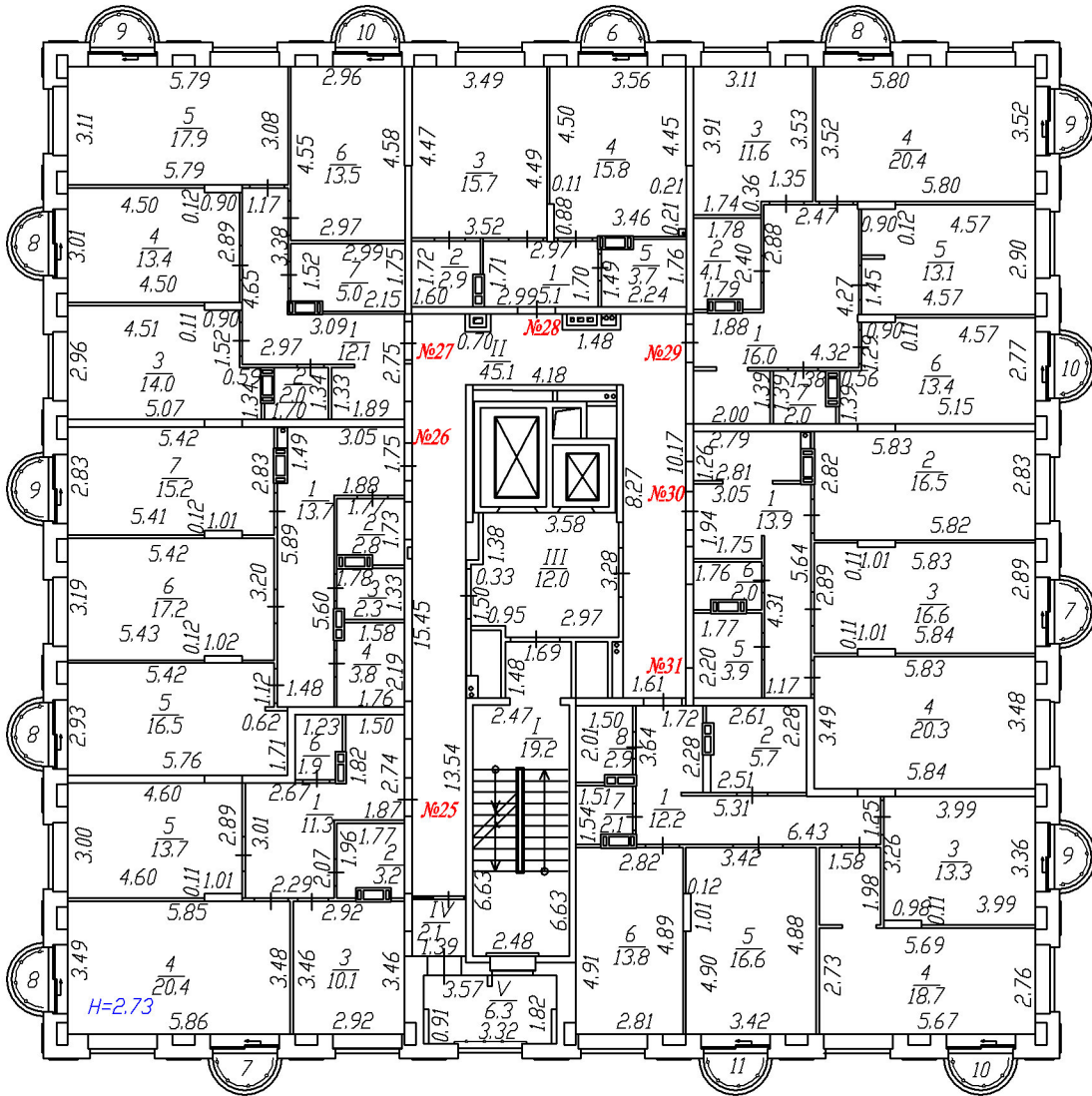
				Чувашская республика - Чувашия, Городской округ город Чебоксары, город Чебоксары, проспект Чебоксарский, д.47, корпус 3		
ФИО	Подпись	Дата				
Составил	Кавказова О.М.	28.06.24	Многоэтажный многоквартирный жилой дом с встроенными предприятиями обслуживания поз. 5.4 в микрорайоне N5 жилого района "Новый город" г.Чебоксары	Масштаб	Лист	Листов
Проверил	Иванова О.Н.	28.06.24				
				000 "НПП"Земля"		
План III этажа						
Утвердил	Иванова О.Н.	28.06.24				

План IV этажа литера А



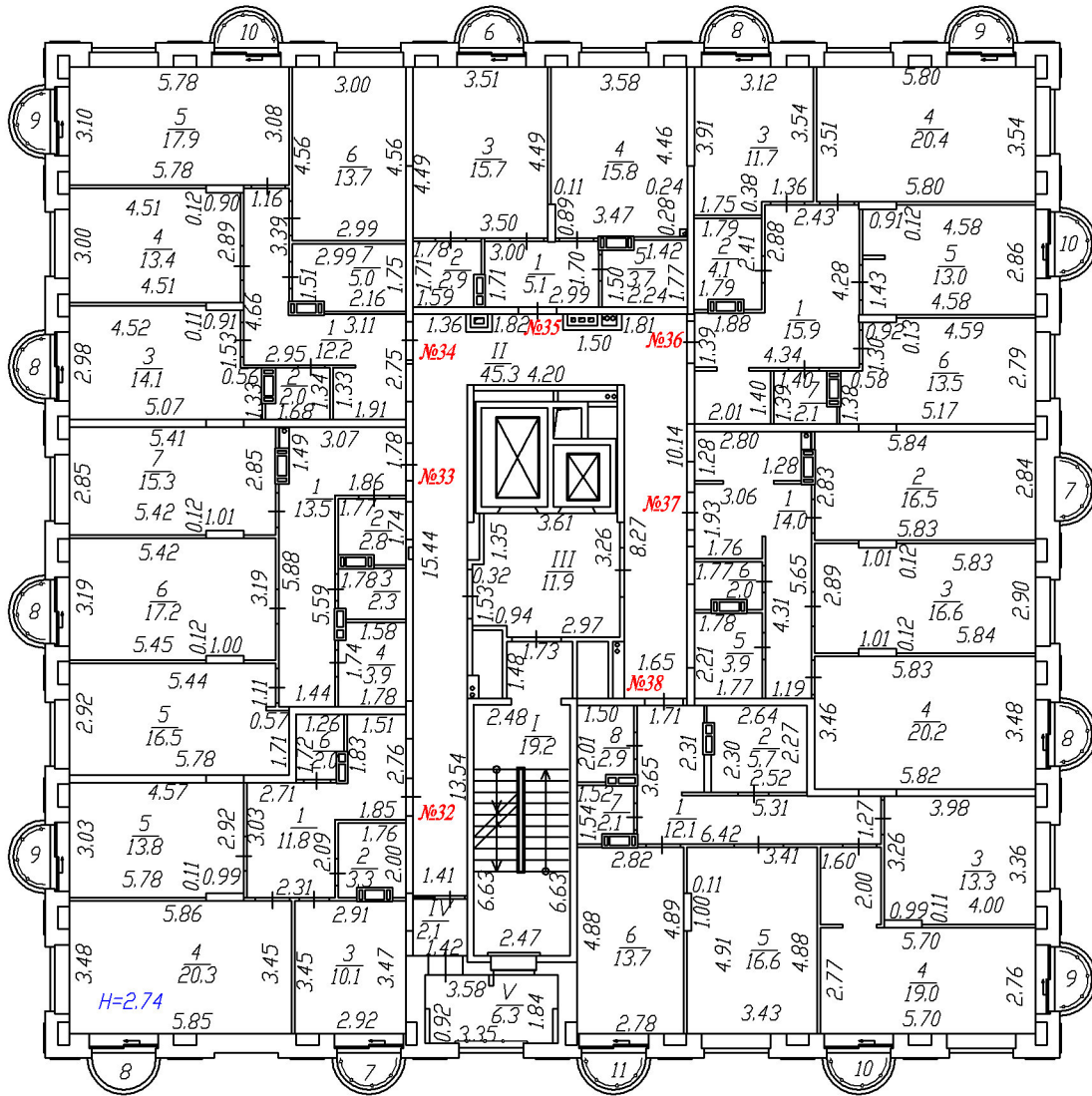
				Чувашская республика - Чувашия, Городской округ город Чебоксары, город Чебоксары, проспект Чебоксарский, д.47, корпус 3			
	ФИО	Подпись	Дата				
Составил	Кавказова О.М.		28.06.24	Многоэтажный многоквартирный жилой дом с встроенными предприятиями обслуживания поз. 5.4 в микрорайоне N5 жилого района "Новый город" г.Чебоксары	Масштаб	Лист	Листов
Проверил	Иванова О.Н.		28.06.24				
Утвердил	Иванова О.Н.		28.06.24	План IV этажа		ООО "НПП"Земля"	

План V этажа литера А



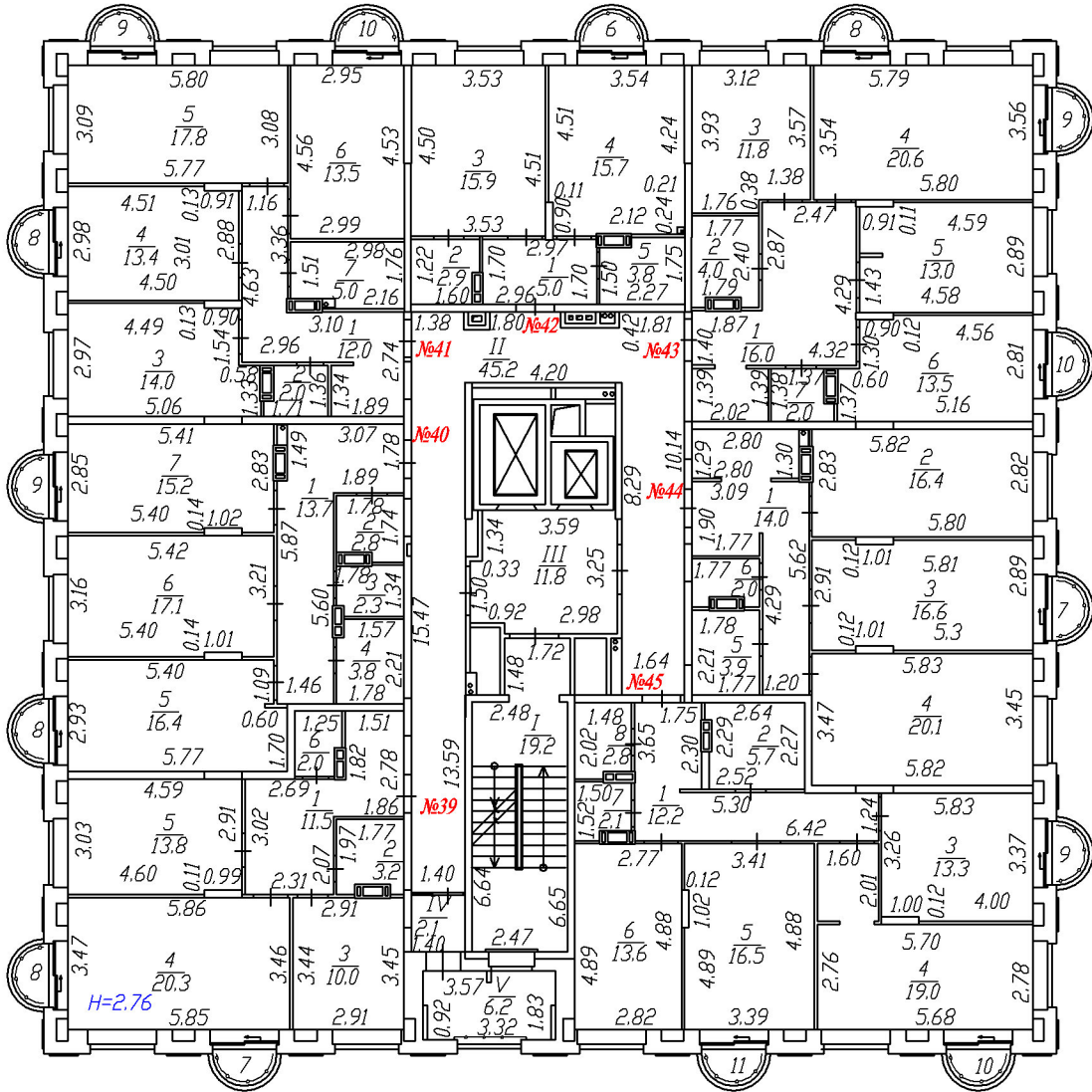
			Чувашская республика - Чувашия, Городской округ город Чебоксары, город Чебоксары, проспект Чебоксарский, д.47, корпус 3				
	ФИО	Подпись					Дата
Составил	Кавказова О.М.		28.06.24	Многоэтажный многоквартирный жилой дом с встроенными предприятиями обслуживания поз. 5.4 в микрорайоне N5 жилого района "Новый город" г.Чебоксары	Масштаб	Лист	Листов
Проверил	Иванова О.Н.		28.06.24		1:200	6	14
Утвердил	Иванова О.Н.		28.06.24	План V этажа		ООО "НПП"Земля"	

План VI этажа литера А



				Чувашская республика - Чувашия, Городской округ город Чебоксары, город Чебоксары, проспект Чебоксарский, д.47, корпус 3			
	ФИО	Подпись	Дата	Многоэтажный многоквартирный жилой дом с встроенными предприятиями обслуживания поз. 5.4 в микрорайоне №5 жилого района "Новый город" г.Чебоксары	Масштаб	Лист	Листов
Составил	Кавказова О.М.		28.06.24		1:200	7	14
Проверил	Иванова О.Н.		28.06.24	План VI этажа			ООО "НПП"Земля"
Утвердил	Иванова О.Н.		28.06.24				

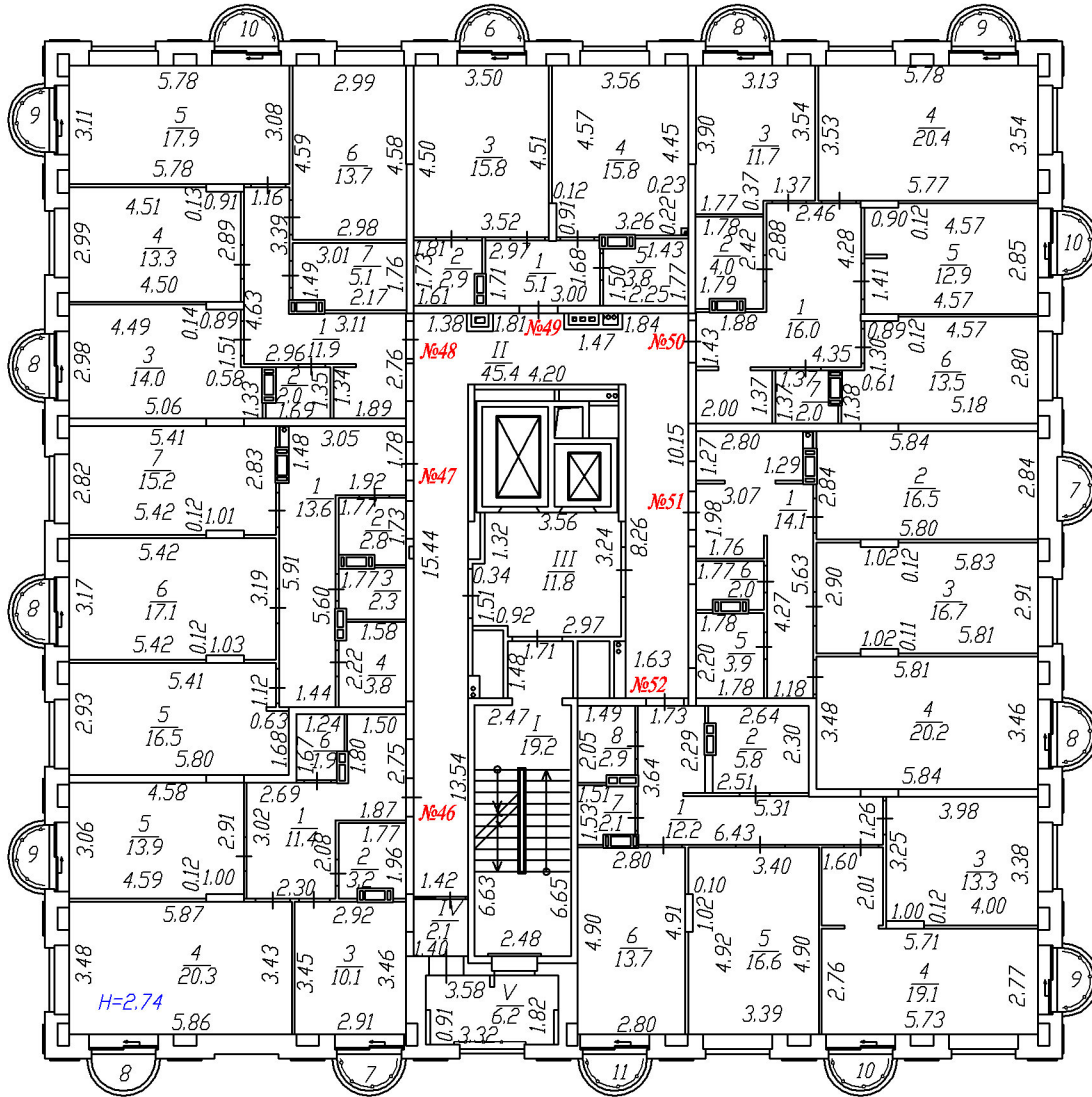
План VII этажа литера А



				Чувашская республика - Чувашия, Городской округ город Чебоксары, город Чебоксары, проспект Чебоксарский, д.47, корпус 3		
	ФИО	Подпись	Дата			
Составил	Кавказова О.М.		28.06.24	Многоэтажный многоквартирный жилой дом с встроенными предприятиями обслуживания поз. 5.4 в микрорайоне N5 жилого района "Новый город" г.Чебоксары	Масштаб	Лист
Проверил	Иванова О.Н.		28.06.24		1:200	8
						Листов
Утвердил	Иванова О.Н.		28.06.24	План VII этажа		ООО "НПП"Земля"

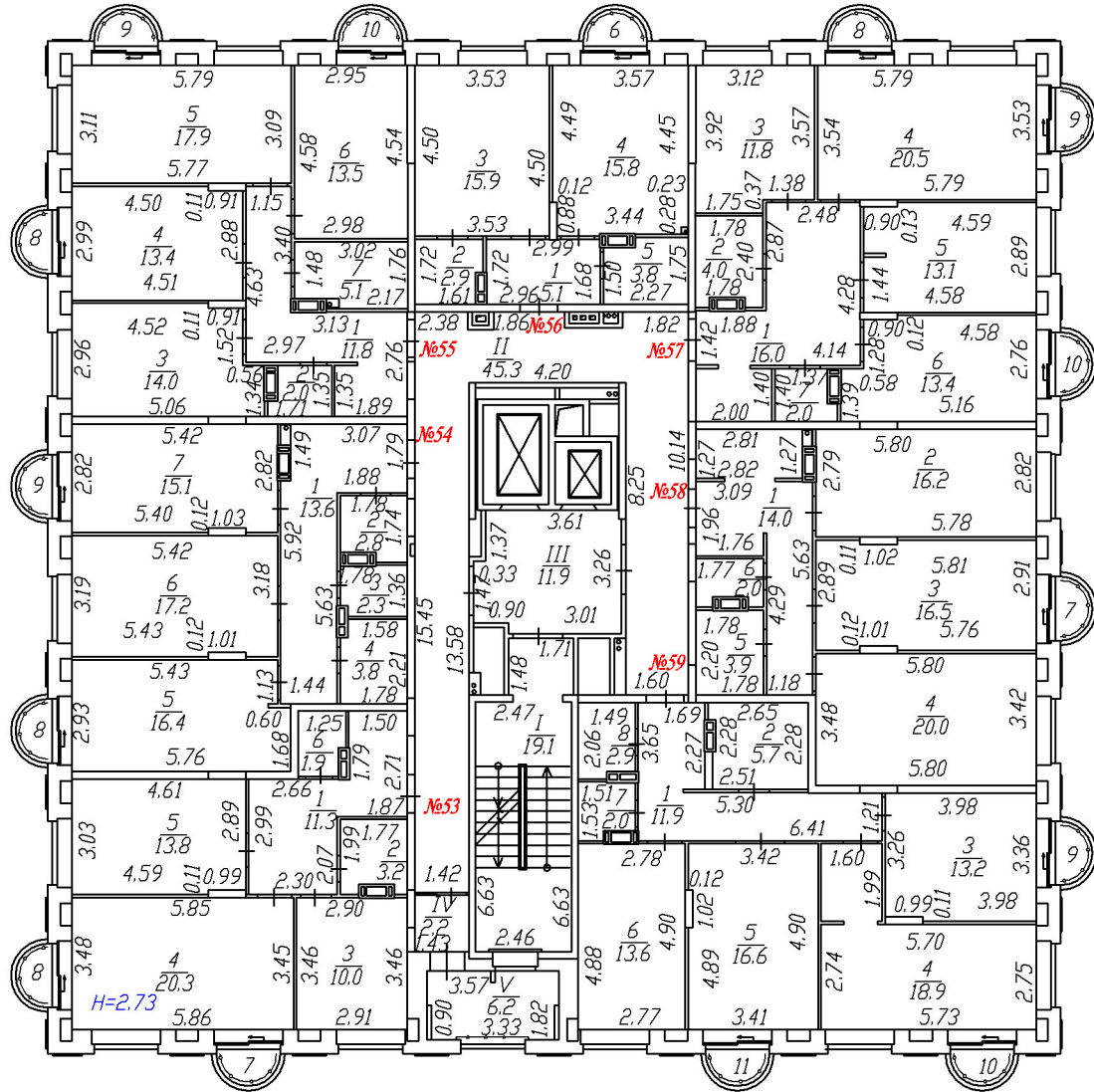


План VIII этажа литера А



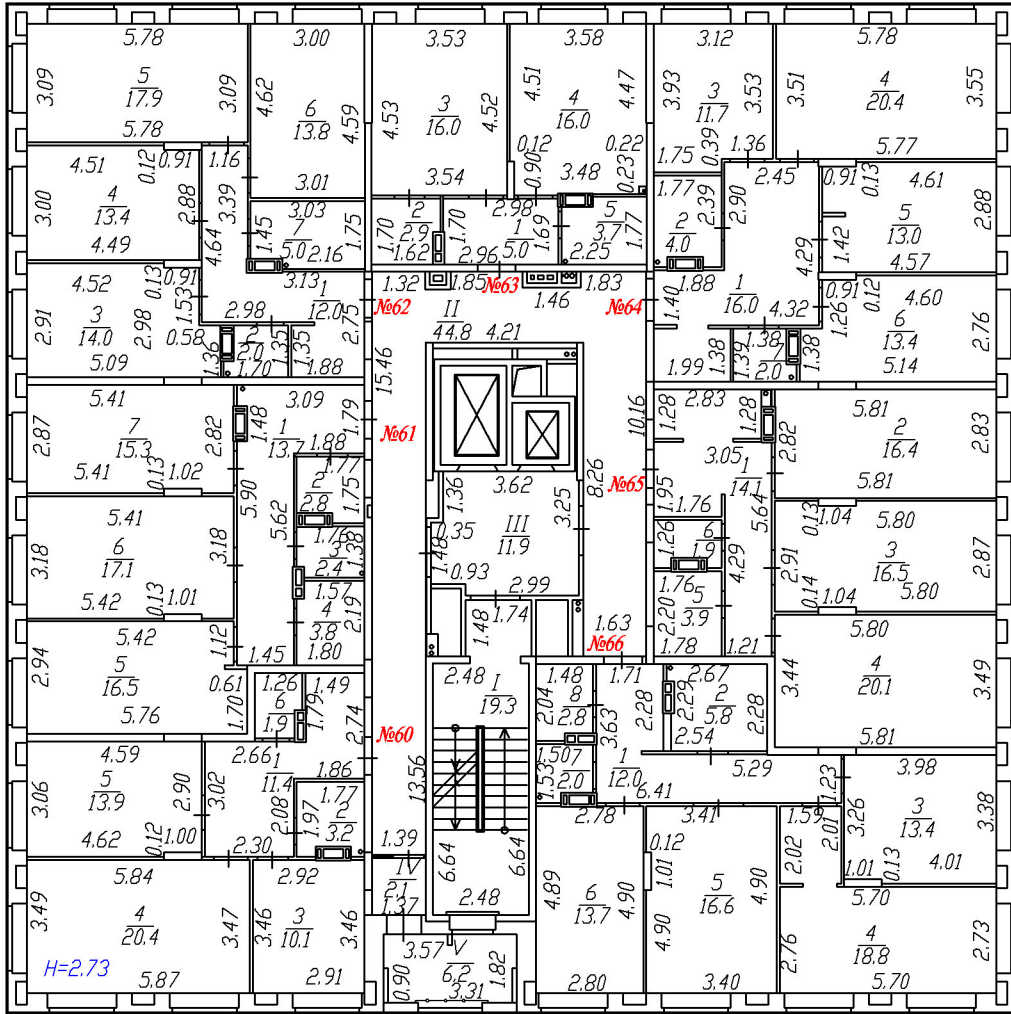
				Чувашская республика - Чувашия, Городской округ город Чебоксары, город Чебоксары, проспект Чебоксарский, д.47, корпус 3			
	ФИО	Подпись	Дата				
Составил	Кавказова О.М.		28.06.24	Многоэтажный многоквартирный жилой дом с встроенными предприятиями обслуживания поз. 5.4 в микрорайоне N5 жилого района "Новый город" г.Чебоксары	Масштаб	Лист	Листов
Проверил	Иванова О.Н.		28.06.24				
Утвердил	Иванова О.Н.		28.06.24	План VIII этажа		ООО "НПП"Земля"	

План IX этажа литера А

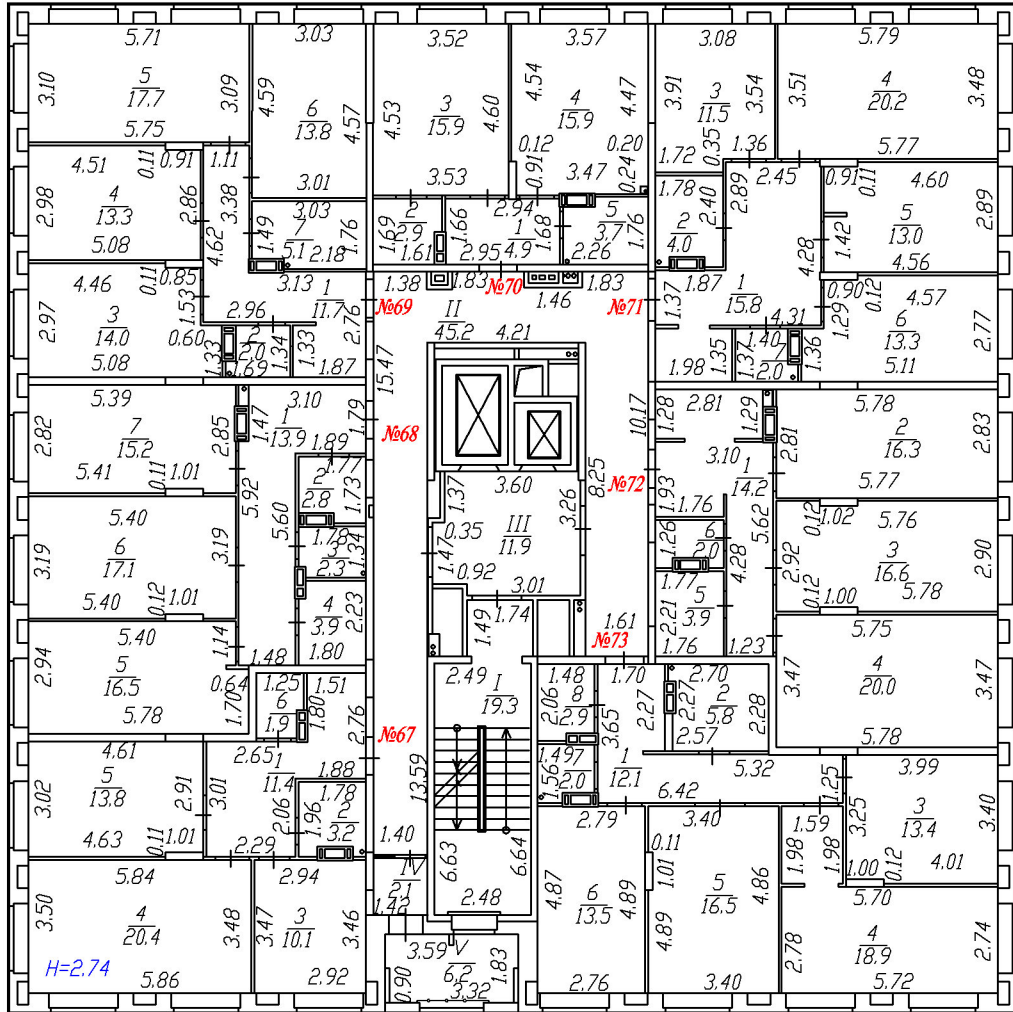
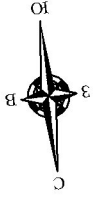


				Чувашская республика - Чувашия, Городской округ город Чебоксары, город Чебоксары, проспект Чебоксарский, д.47, корпус 3			
	ФИО	Подпись	Дата	Многоэтажный многоквартирный жилой дом с встроенными предприятиями обслуживания поз. 5.4 в микрорайоне N5 жилого района "Новый город" г.Чебоксары	Масштаб 1:200	Лист 10	Листов 14
Составил	Кавказова О.М.		28.06.24				
Проверил	Иванова О.Н.		28.06.24				
Утвердил	Иванова О.Н.		28.06.24				
План IX этажа				ООО "НПП"Земля"			

План X этажа литера А

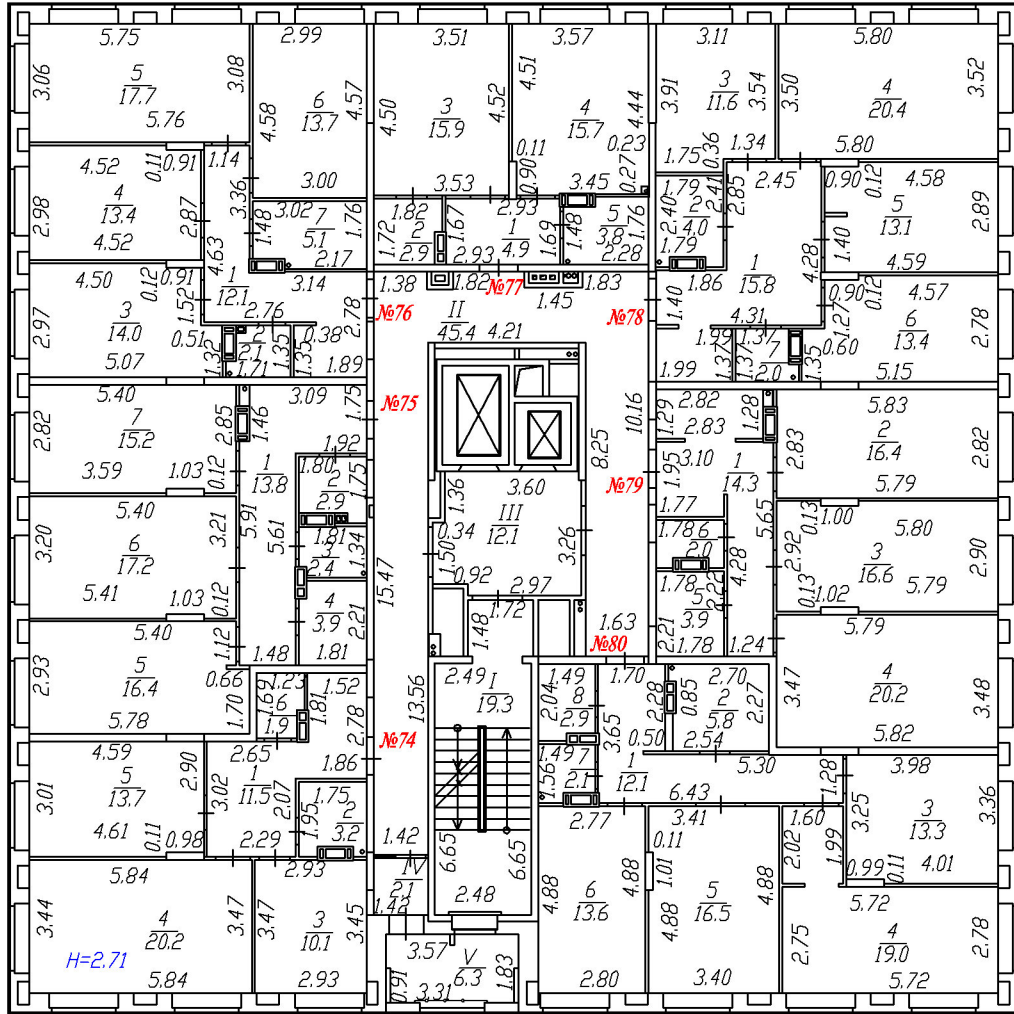


План XI этажа литера А



				Чувашская республика - Чувашия, Городской округ город Чебоксары, город Чебоксары, проспект Чебоксарский, д.47, корпус 3			
	ФИО	Подпись	Дата				
Составил	Кавказова О.М.		28.06.24	Многоэтажный многоквартирный жилой дом с встроенными предприятиями обслуживания поз. 5.4 в микрорайоне N5 жилого района "Новый город" г.Чебоксары	Масштаб	Лист	Листов
Проверил	Иванова О.Н.		28.06.24				
Утвердил	Иванова О.Н.		28.06.24	План XI этажа		ООО "НПП"Земля"	

План XII этажа литера А

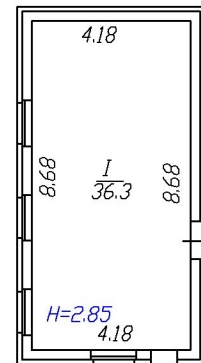


				Чувашская республика - Чувашия, Городской округ город Чебоксары, город Чебоксары, проспект Чебоксарский, д.47, корпус 3		
	ФИО	Подпись	Дата			
Составил	Кавказова О.М.		28.06.24	Многоэтажный многоквартирный жилой дом с встроенными предприятиями обслуживания поз. 5.4 в микрорайоне N5 жилого района "Новый город" г.Чебоксары	Масштаб	Лист
Проверил	Иванова О.Н.		28.06.24		1:200	13
						Листов
Утвердил	Иванова О.Н.		28.06.24	План XII этажа		ООО "НПП"Земля"

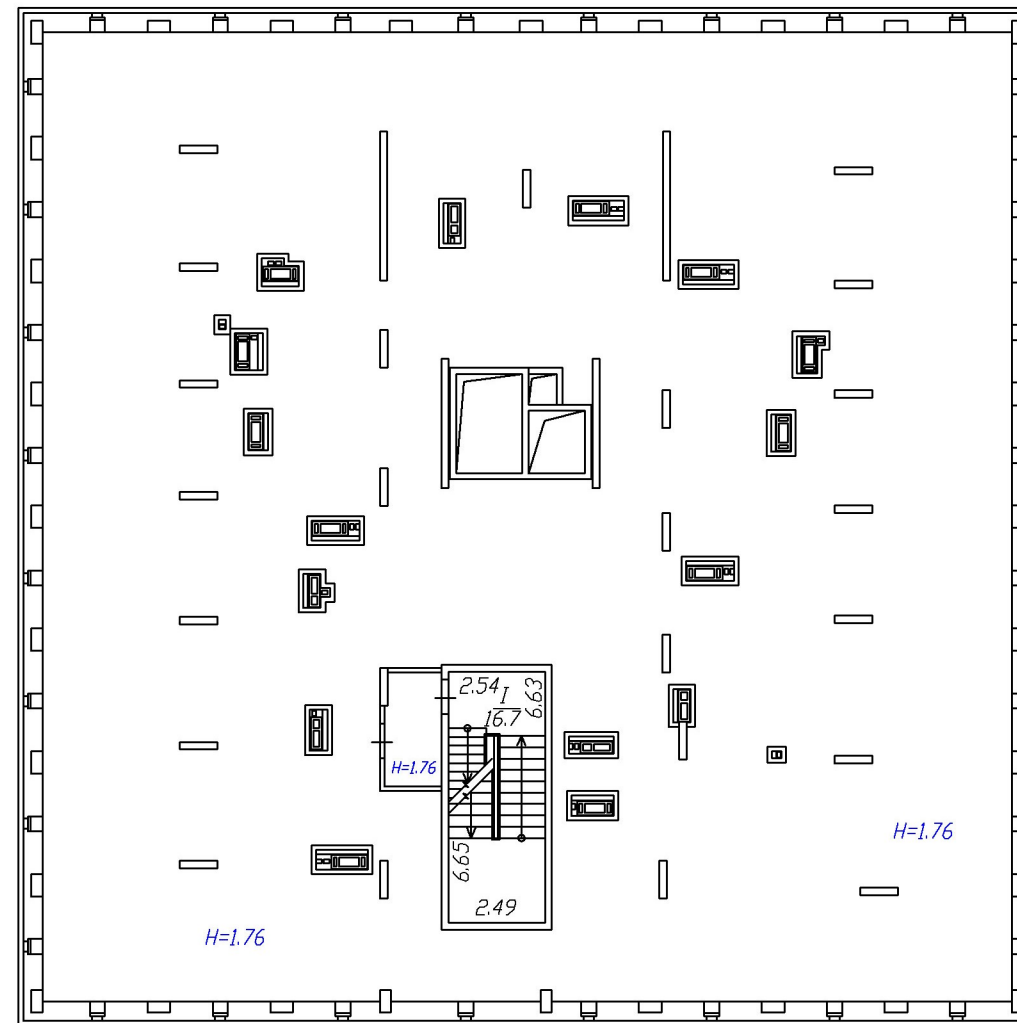
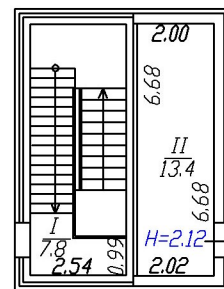


План чердака литера А

План котельной на отм.+ 39,790 литера А



План на отм.+ 39,780 литера А



				Чувашская республика - Чувашия, Городской округ город Чебоксары, город Чебоксары, проспект Чебоксарский, д.47, корпус 3			
	ФИО	Подпись	Дата	Многоэтажный многоквартирный жилой дом с встроенными предприятиями обслуживания поз. 5.4 в микрорайоне №5 жилого района "Новый город" г.Чебоксары	Масштаб	Лист	Листов
Составил	Кавказова О.М.		28.06.24		1:200	14	14
Проверил	Иванова О.Н.		28.06.24	ООО "НПП"Земля"			
Утвердил	Иванова О.Н.		28.06.24				
				План чердака План на отм.+39,780 План на отм.+39,790			

**Экспликация  
к поэтажному плану**

Литера	Этаж	Номер нежилого помещения	Номер по плану	Назначение помещения	Всего площадь с верандой	Общая площадь м2	в том числе площадь, м2		Высота помещений по внутреннему обмеру, м	примечание
							основная	вспомогательная		
A/0	подвал	<b>1</b>	1	кладовая		5,8	5,8			
		<b>2</b>	2	кладовая		6,3	6,3			
		<b>3</b>	3	кладовая		6,3	6,3			
		<b>4</b>	4	кладовая		5,8	5,8			
		<b>5</b>	5	кладовая		5,4	5,4			
		<b>6</b>	6	кладовая		5,4	5,4			
		<b>7</b>	7	кладовая		5,7	5,7			
		<b>8</b>	8	кладовая		4,0	4,0			
		<b>9</b>	9	кладовая		5,9	5,9			
		<b>10</b>	10	кладовая		4,9	4,9			
		<b>11</b>	11	кладовая		5,2	5,2			
		<b>12</b>	12	кладовая		3,9	3,9			
		<b>13</b>	13	кладовая		3,9	3,9			
		<b>14</b>	14	кладовая		5,0	5,0			
		<b>15</b>	15	кладовая		7,5	7,5			
		<b>16</b>	16	кладовая		5,4	5,4			
		<b>17</b>	17	кладовая		8,1	8,1		2,22	
		<b>18</b>	18	кладовая		5,3	5,3			
		<b>19</b>	19	кладовая		4,6	4,6			
		<b>20</b>	20	кладовая		4,9	4,9			
		<b>21</b>	21	кладовая		5,8	5,8			
		<b>22</b>	22	кладовая		5,1	5,1			
		<b>23</b>	23	кладовая		4,5	4,5			
		<b>24</b>	24	кладовая		6,3	6,3		3,42	
		<b>25</b>	25	кладовая		6,8	6,8			
		<b>26</b>	26	кладовая		5,2	5,2			
		<b>27</b>	27	кладовая		4,9	4,9			
		<b>28</b>	28	кладовая		5,3	5,3			
		<b>29</b>	29	кладовая		5,4	5,4			
		<b>Всего по кладовым №№ 1-29</b>				<b>158,6</b>	<b>158,6</b>			

**Экспликация  
к поэтажному плану**

Литера	Этаж	Номер нежилого помещения	Номер по плану	Назначение помещения	Всего площадь с верандой	Общая площадь м2	в том числе площадь, м2		Высота помещений по внутреннему обмеру, м	примечание
							основная	вспомогательная		
А	I	<b>Помещение "Кафе"</b>	1	тамбур		3,9		3,9		
			2	универсальная кабина		4,4		4,4		
			3	догоотовочная		7,8		7,8		
			4	торговый зал		24,1	24,1		3,96	
			5	служебный коридор		9,9		9,9		
			6	комната уборочного инвентаря		1,8		1,8		
			7	санузел		1,8		1,8		
			8	кладовая		3,4		3,4		
			9	комната персонала		5,2		5,2		
						<b>Всего по помещению "Кафе"</b>			<b>62,3</b>	<b>24,1</b>
	I	<b>Помещение "Непродовольственный магазин"</b>	1	тамбур		4,0		4,0		
			2	комната персонала		4,2		4,2		
			3	санузел		1,8		1,8		
			4	комната уборочного инвентаря		2,0		2,0		
			5	кладовая		3,5		3,5		
			6	торговый зал		43,6	43,6		3,94	
			<b>Всего по помещению "Непродовольственный магазин"</b>			<b>59,1</b>	<b>43,6</b>	<b>15,5</b>		
	I	<b>Помещение "Мини-пекарня"</b>	1	тамбур		4,5		4,5		
			2	торговый зал		38,9	38,9		3,95	
			3	моечная инвентаря		4,9		4,9		
			4	санузел		2,5		2,5		
			5	комната персонала		5,4		5,4		
			6	кладовая		4,2		4,2		
			7	комната уборочного инвентаря		2,1		2,1		
			8	универсальная кабина		4,0		4,0		
			9	служебный коридор		9,4		9,4		
						<b>Всего по помещению "Мини-пекарня"</b>			<b>75,9</b>	<b>38,9</b>
			<b>Всего по помещениям:</b>			<b>197,3</b>	<b>106,6</b>	<b>90,7</b>		



**Экспликация  
к поэтажному плану**

Литера	Этаж	Номер помещения (квартиры)	Номер комнаты, кухни, коридора и т.п.	Назначение частей помещений: жилая комната, кухня и т.п.	Площадь, кв. м.				Высота помещений по внутреннему обмеру	Площадь обособленных нежилых помещений	Площадь помещений общего пользования	Площадь помещений общего пользования (с учетом балконов)	с учётом лоджий, балконов, веранд, террас без пониж. коэф.			
					Всего с лоджиями и балконами (с коэф.)	Общая площадь квартиры	из нее						лоджии, балконов (с коэффиц.)	лоджий, балконов веранд, террас	площадь с учётом лоджий, балконов	
							жилая	подсобная								
А/О	подвал		I	водомерный узел	10,9					3,41	10,9	10,9				
			II	подвал	112,3							112,3	112,3			
			III	подвал	239,0								239,0	239,0		
			IV	узел управления	17,7						2,21	17,7	17,7			
			V	электрощитовая	13,3						2,11	13,3	13,3			
			VI	узел доступа	7,1						2,10	7,1	7,1			
			VII	тех. коридор	9,4								9,4	9,4		
			VIII	подвал	17,9								17,9	17,9		
			IX	насосная	18,6						3,41		18,6	18,6		
			<b>Итого по подвалу:</b>		<b>446,2</b>					<b>446,2</b>	<b>446,2</b>		<b>446,2</b>			
А	I	кв.1	1	прихожая	15,1	15,1		15,1		2,72						
			2	гардероб	5,2	5,2		5,2								
			3	ванная	3,2	3,2		3,2								
			4	кухня	10,0	10,0		10,0								
			5	жилая	20,5	20,5	20,5									
			6	жилая	13,7	13,7	13,7									
			7	жилая	17,8	17,8	17,8									
			8	санузел	2,0	2,0		2,0								
			<b>Всего по кв. 1</b>		<b>87,5</b>	<b>87,5</b>	<b>52,0</b>	<b>35,5</b>					<b>87,5</b>			
А	I	кв.2	1	прихожая	5,7	5,7		5,7		2,72						
			2	санузел	3,7	3,7		3,7								
			3	жилая	15,2	15,2	15,2									
			3	кухня	14,7	14,7		14,7								
			5	гардероб	2,2	2,2		2,2								
			<b>Всего по кв. 2</b>		<b>41,5</b>	<b>41,5</b>	<b>15,2</b>	<b>26,3</b>					<b>41,5</b>			
А	I	кв.3	1	прихожая	12,0	12,0		12,0		1,00						
			2	санузел	2,1	2,1		2,1								
			3	кухня	14,2	14,2		14,2								

**Экспликация  
к поэтажному плану**

Литера	Этаж	Номер помещения (квартиры)	Номер комнаты, кухни, коридора и т.п.	Назначение частей помещений: жилая комната, кухня и т.п.	Площадь, кв. м.				Высота помещений по внутреннему обмеру	Площадь обособленных нежилых помещений	Площадь помещений общего пользования	Площадь помещений общего пользования (с учетом балконов)	с учётом лоджий, балконов, веранд, террас		
					Всего с лоджиями и балконами (с коэф.)	Общая площадь квартиры	из нее						лоджии, балконов (с коэффиц.)	без пониж коэф.	с учётом лоджий, балконов
							жилая	подсобная							
			4	жилая	13,4	13,4	13,4								
			5	жилая	17,8	17,8	17,8								
			6	ванная	5,0	5,0				5,0					
			<b>Всего по кв. 3</b>		<b>64,5</b>	<b>64,5</b>	<b>31,2</b>	<b>33,3</b>						<b>64,5</b>	
			<i>Итого по 1-комнат.</i>		41,5	41,5	15,2	26,3						41,5	
			<i>Итого по 2-комнат.</i>		64,5	64,5	31,2	33,3						64,5	
			<i>Итого по 3-комнат.</i>		87,5	87,5	52,0	35,5						87,5	
			<b>Итого по квартирам</b>		<b>193,5</b>	<b>193,5</b>	<b>98,4</b>	<b>95,1</b>						<b>193,5</b>	
		<i>I подъезд</i>	I	тамбур	8,2						8,2	8,2			
			II	тамбур	7,7							7,7	7,7		
			III	холл	18,9							18,9	18,9		
			IV	внеквартирный коридор	8,6							8,6	8,6		
			V	помещение для хранения велосипедов	12,4				3,96		12,4	12,4			
			VI	помещение для хранения колясок	22,3				3,96		22,3	22,3			
			VII	КУИ	1,4						1,4	1,4			
			VIII	санузел	1,5						1,5	1,5			
			IX	лифтовой холл	11,7						11,7	11,7			
			X	лестничная клетка	11,0						11,0	11,0			
			XI	тамбур	3,6						3,6	3,6			
			XII	тамбур	3,5						3,5	3,5			
			<b>Итого</b>		<b>110,8</b>					<b>110,8</b>	<b>110,8</b>			<b>110,8</b>	
			<b>Всего по I этажу:</b>		<b>304,3</b>	<b>193,5</b>	<b>98,4</b>	<b>95,1</b>		<b>110,8</b>	<b>110,8</b>			<b>304,3</b>	
A	II	<b>кв.4</b>	1	прихожая	11,4	11,4			2,74						
			2	ванная	3,2	3,2									
			3	кухня	10,1	10,1									
			4	жилая	20,2	20,2	20,2								
			5	жилая	13,7	13,7	13,7								
			6	санузел	2,0	2,0									
			<b>Всего по кв. 4</b>		<b>60,6</b>	<b>60,6</b>	<b>33,9</b>	<b>26,7</b>						<b>60,6</b>	
A	II	<b>кв.5</b>	1	прихожая	13,7	13,7			2,74						
			2	гардероб	2,8	2,8									
			3	санузел	2,3	2,3									
			4	ванная	3,8	3,8									
			5	жилая	16,4	16,4	16,4								
			6	жилая	17,2	17,2	17,2								
			7	кухня	15,2	15,2				15,2					
			<b>Всего по кв. 5</b>		<b>71,4</b>	<b>71,4</b>	<b>33,6</b>	<b>37,8</b>						<b>71,4</b>	
A	II	<b>кв.6</b>	1	прихожая	12,1	12,1			2,74						
			2	санузел	2,0	2,0									
			3	кухня	14,1	14,1									
			4	жилая	13,4	13,4	13,4								
			5	жилая	17,9	17,9	17,9								
			6	жилая	13,5	13,5	13,5								
			7	ванная	5,0	5,0				5,0					
			<b>Всего по кв. 6</b>		<b>78,0</b>	<b>78,0</b>	<b>44,8</b>	<b>33,2</b>						<b>78,0</b>	
A	II	<b>кв.7</b>	1	прихожая	5,0	5,0			2,74						
			2	гардероб	2,9	2,9									
			3	жилая	15,8	15,8	15,8								

**Экспликация  
к поэтажному плану**

Литера	Этаж	Номер помещения (квартиры)	Номер комнаты, кухни, коридора и т.п.	Назначение частей помещений: жилая комната, кухня и т.п.	Площадь, кв. м.				Высота помещений по внутреннему обмеру	Площадь обособленных нежилых помещений	Площадь помещений общего пользования	Площадь помещений общего пользования (с учетом балконов)	с учётом лоджий, балконов, веранд, террас		
					Всего с лоджиями и балконами ( с коэф.)	Общая площадь квартиры	из нее						лоджии, балконов (с коэффиц.)	балконов веранд, террас	без пониж коэф.
							жилая	подсобная							
			4	кухня	15,7	15,7		15,7							
			5	санузел	3,7	3,7		3,7							

**Экспликация  
к поэтажному плану**

Литера	Этаж	Номер помещения (квартиры)	Номер комнаты, кухни, коридора и т.п.	Назначение частей помещений: жилая комната, кухня и т.п.	Площадь, кв. м.				Высота помещений по внутреннему обмеру	Площадь обособленных нежилых помещений	Площадь помещений общего пользования	Площадь помещений общего пользования (с учетом балконов)	с учётом лоджий, балконов, веранд, террас без пониж. коэф.		
					Всего с лоджиями и балконами (с коэф.)	Общая площадь квартиры	из нее						лоджии, балконов (с коэффиц.)	лоджий, балконов веранд, террас	площадь с учётом лоджий, балконов
							жилая	подсобная							
				<b>Всего по кв. 7</b>										<b>43,1</b>	
A	II	кв.8	1	прихожая	15,9	15,9		15,9	2,74						
			2	ванная	4,0	4,0		4,0							
			3	жилая	11,5	11,5	11,5								
			4	жилая	20,3	20,3	20,3								
			5	жилая	12,9	12,9	12,9								
			6	кухня	13,4	13,4		13,4							
			7	санузел	2,0	2,0		2,0							
				<b>Всего по кв. 8</b>											<b>80,0</b>
A	II	кв.9	1	прихожая	13,9	13,9		13,9	2,74						
			2	кухня-столовая	16,5	16,5		16,5							
			3	жилая	16,5	16,5	16,5								
			4	жилая	20,1	20,1	20,1								
			5	ванная	3,9	3,9		3,9							
			6	санузел	2,0	2,0		2,0							
				<b>Всего по кв. 9</b>											<b>72,9</b>
A	II	кв.10	1	прихожая	12,0	12,0		12,0	2,74						
			2	ванная	5,7	5,7		5,7							
			3	жилая	13,2	13,2	13,2								
			4	жилая	18,9	18,9	18,9								
			5	жилая	16,5	16,5	16,5								
			6	кухня	13,6	13,6		13,6							
			7	ванная	2,1	2,1		2,1							
			8	гардероб	2,9	2,9		2,9							
				<b>Всего по кв. 10</b>											<b>84,9</b>
				<i>Итого по 1-комнат.</i>											43,1
				<i>Итого по 2-комнат.</i>											204,9
				<i>Итого по 3-комнат.</i>											242,9
				<b>Итого по квартирам</b>											<b>490,9</b>
		I подъезд	I	лестничная клетка	19,2					19,2	19,2				
			II	внеквартирный коридор	45,4						45,4	45,4			
			III	лифтовой холл	11,8						11,8	11,8			
			IV	тамбур	2,1						1,0	1,0			
			V	лоджия	6,3							6,3	6,3		
				<b>Итого</b>		<b>84,8</b>					<b>77,4</b>	<b>83,7</b>	<b>6,3</b>	<b>83,7</b>	
			<b>Всего по II этажу:</b>								<b>77,4</b>	<b>83,7</b>	<b>6,3</b>	<b>574,6</b>	
A	III	кв.11	1	прихожая	11,5	11,5		11,5	2,72						
			2	ванная	3,2	3,2		3,2							
			3	кухня	10,1	10,1		10,1							
			4	жилая	20,3	20,3	20,3								
			5	жилая	13,7	13,7	13,7								
			6	санузел	1,9	1,9		1,9							
				<b>Итого:</b>	<b>60,7</b>	<b>60,7</b>	<b>34,0</b>	<b>26,7</b>							
			7	балкон	0,4			0,4					1,4		
			8	балкон	0,4			0,4					1,4		
				<b>Всего по кв. 11</b>											<b>2,8</b>
				<b>Итого по кв. 11</b>											<b>63,5</b>
A	III	кв.12	1	прихожая	13,5	13,5		13,5	2,72						
			2	гардероб	2,8	2,8		2,8							

**Экспликация  
к поэтажному плану**

Литера	Этаж	Номер помещения (квартиры)	Номер комнаты, кухни, коридора и т.п.	Назначение частей помещений: жилая комната, кухня и т.п.	Площадь, кв. м.				Высота помещений по внутреннему обмеру	Площадь обособленных нежилых помещений	Площадь помещений общего пользования	Площадь помещений общего пользования (с учетом балконов)	с учётом лоджий, балконов, веранд, террас		
					Всего с лоджиями и балконами (с коэф.)	Общая площадь квартиры	из нее						лоджии, балконов (с коэффиц.)	без пониж коэф.	учёт лоджий, балконов веранд, террас
							жилая	подсобная							
			3	санузел	2,3	2,3		2,3							
			4	ванная	3,8	3,8		3,8							
			5	жилая	16,1	16,1	16,1								
			6	жилая	17,3	17,3	17,3								
			7	кухня	15,2	15,2		15,2							
				<b>Итого:</b>	<b>71,0</b>	<b>71,0</b>	<b>33,4</b>	<b>37,6</b>							
			8	балкон	0,4			0,4					1,4		
			9	балкон	0,4			0,4					1,4		
				<b>Всего по кв. 12</b>	<b>71,8</b>	<b>71,0</b>	<b>33,4</b>	<b>37,6</b>	<b>0,8</b>				<b>2,8</b>	<b>73,8</b>	
A	III	кв.13	1	прихожая	12,0	12,0		12,0	2,72						
			2	санузел	2,0	2,0		2,0							
			3	кухня	14,0	14,0		14,0							
			4	жилая	13,4	13,4	13,4								
			5	жилая	18,0	18,0	18,0								
			6	жилая	13,6	13,6	13,6								
			7	ванная	5,0	5,0		5,0							
				<b>Итого:</b>	<b>78,0</b>	<b>78,0</b>	<b>45,0</b>	<b>33,0</b>							
			8	балкон	0,4			0,4					1,4		
			9	балкон	0,4			0,4					1,4		
			10	балкон	0,4			0,4					1,4		
				<b>Всего по кв. 13</b>	<b>79,2</b>	<b>78,0</b>	<b>45,0</b>	<b>33,0</b>	<b>1,2</b>				<b>4,2</b>	<b>82,2</b>	
A	III	кв.14	1	прихожая	5,1	5,1		5,1	2,72						
			2	гардероб	2,9	2,9		2,9							
			3	жилая	15,9	15,9	15,9								
			4	кухня	15,9	15,9		15,9							
			5	санузел	3,7	3,7		3,7							
				<b>Итого:</b>	<b>43,5</b>	<b>43,5</b>	<b>15,9</b>	<b>27,6</b>							
			6	балкон	0,4			0,4					1,4		
				<b>Всего по кв. 14</b>	<b>43,9</b>	<b>43,5</b>	<b>15,9</b>	<b>27,6</b>	<b>0,4</b>				<b>1,4</b>	<b>44,9</b>	
A	III	кв.15	1	прихожая	15,9	15,9		15,9	2,72						
			2	ванная	4,1	4,1		4,1							
			3	жилая	11,6	11,6	11,6								
			4	жилая	20,4	20,4	20,4								
			5	жилая	13,0	13,0	13,0								
			6	кухня	13,4	13,4		13,4							
			7	санузел	2,1	2,1		2,1							
				<b>Итого:</b>	<b>80,5</b>	<b>80,5</b>	<b>45,0</b>	<b>35,5</b>							
			8	балкон	0,4			0,4					1,4		
			9	балкон	0,4			0,4					1,4		
			10	балкон	0,4			0,4					1,4		
				<b>Всего по кв. 15</b>	<b>81,7</b>	<b>80,5</b>	<b>45,0</b>	<b>35,5</b>	<b>1,2</b>				<b>4,2</b>	<b>84,7</b>	
A	III	кв.16	1	прихожая	13,7	13,7		13,7	2,72						
			2	кухня-столовая	16,5	16,5		16,5							
			3	жилая	16,6	16,6	16,6								
			4	жилая	20,2	20,2	20,2								
			5	ванная	3,9	3,9		3,9							
			6	санузел	2,0	2,0		2,0							
				<b>Итого:</b>	<b>72,9</b>	<b>72,9</b>	<b>36,8</b>	<b>36,1</b>							
			7	балкон	0,4			0,4					1,4		
				<b>Всего по кв. 16</b>	<b>73,3</b>	<b>72,9</b>	<b>36,8</b>	<b>36,1</b>	<b>0,4</b>				<b>1,4</b>	<b>74,3</b>	
A	III	кв.17	1	прихожая	12,1	12,1		12,1	2,72						
			2	ванная	5,7	5,7		5,7							

**Экспликация  
к поэтажному плану**

Литера	Этаж	Номер помещения (квартиры)	Номер комнаты, кухни, коридора и т.п.	Назначение частей помещений: жилая комната, кухня и т.п.	Площадь, кв. м.				Высота помещений по внутреннему обмеру	Площадь обособленных нежилых помещений	Площадь помещений общего пользования	Площадь помещений общего пользования (с учетом балконов)	с учётом лоджий, балконов, веранд, террас без пониж коэф.		
					Всего с лоджиями и балконами ( с коэф.)	Общая площадь квартиры	из нее						лоджии, балконов (с коэффиц.)	лоджий, балконов веранд, террас	площадь с учётом лоджий, балконов
							жилая	подсобная							
			3	жилая	13,3	13,3	13,3								
			4	жилая	19,0	19,0	19,0								
			5	жилая	16,6	16,6	16,6								
			6	кухня	13,8	13,8		13,8							
			7	санузел	2,0	2,0		2,0							
			8	гардероб	2,9	2,9		2,9							
				<b>Итого:</b>	<b>85,4</b>	<b>85,4</b>	<b>48,9</b>	<b>36,5</b>							
			9	балкон	0,4			0,4					1,4		
			10	балкон	0,4			0,4					1,4		
			11	балкон	0,4			0,4					1,4		
				<b>Всего по кв. 17</b>	<b>86,6</b>	<b>85,4</b>	<b>48,9</b>	<b>36,5</b>	<b>1,2</b>				<b>4,2</b>	<b>89,6</b>	
				<b>Итого по 1-комнат.</b>	<b>43,9</b>	<b>43,5</b>	<b>15,9</b>	<b>27,6</b>	<b>0,4</b>				<b>1,4</b>	<b>44,9</b>	
				<b>Итого по 2-комнат.</b>	<b>206,6</b>	<b>204,6</b>	<b>104,2</b>	<b>100,4</b>	<b>2,0</b>				<b>7,0</b>	<b>211,6</b>	
				<b>Итого по 3-комнат.</b>	<b>247,5</b>	<b>243,9</b>	<b>138,9</b>	<b>105,0</b>	<b>3,6</b>				<b>12,6</b>	<b>256,5</b>	
				<b>Итого по квартирам</b>	<b>498,0</b>	<b>492,0</b>	<b>259,0</b>	<b>233,0</b>	<b>6,0</b>				<b>21,0</b>	<b>513,0</b>	
		I подъезд													
			I	лестничная клетка	19,2						19,2	19,2			
			II	внеквартирный коридор	45,0						45,0	45,0			
			III	лифтовой холл	11,9						11,9	11,9			
			IV	тамбур	2,1						2,1	2,1			
			V	лоджия	6,3							6,3	6,3		
				<b>Итого</b>	<b>84,5</b>					<b>78,2</b>	<b>84,5</b>	<b>6,3</b>	<b>84,5</b>		
				<b>Всего по III этажу:</b>	<b>582,5</b>	<b>492,0</b>	<b>259,0</b>	<b>233,0</b>	<b>6,0</b>		<b>78,2</b>	<b>84,5</b>	<b>27,3</b>	<b>597,5</b>	
A	IV	кв.18	1	прихожая	11,4	11,4		11,4	2,74						
			2	ванная	3,2	3,2		3,2							
			3	кухня	10,1	10,1		10,1							
			4	жилая	20,3	20,3	20,3								
			5	жилая	13,7	13,7	13,7								
			6	санузел	1,9	1,9		1,9							
				<b>Итого:</b>	<b>60,6</b>	<b>60,6</b>	<b>34,0</b>	<b>26,6</b>					1,4		
			7	балкон	0,4			0,4					1,4		
			8	балкон	0,4			0,4					1,4		
			9	балкон	0,4			0,4					1,4		
				<b>Всего по кв. 18</b>	<b>61,8</b>	<b>60,6</b>	<b>34,0</b>	<b>26,6</b>	<b>1,2</b>				<b>4,2</b>	<b>64,8</b>	
A	IV	кв.19	1	прихожая	13,6	13,6		13,6	2,74						
			2	гардероб	2,8	2,8		2,8							
			3	санузел	2,3	2,3		2,3							
			4	ванная	3,8	3,8		3,8							
			5	жилая	16,5	16,5	16,5								
			6	жилая	17,1	17,1	17,1								
			7	кухня	15,2	15,2		15,2							
				<b>Итого:</b>	<b>71,3</b>	<b>71,3</b>	<b>33,6</b>	<b>37,7</b>							
			8	балкон	0,4			0,4					1,4		
				<b>Всего по кв. 19</b>	<b>71,7</b>	<b>71,3</b>	<b>33,6</b>	<b>37,7</b>	<b>0,4</b>				<b>1,4</b>	<b>72,7</b>	
A	IV	кв.20	1	прихожая	12,1	12,1		12,1	2,74						
			2	санузел	2,0	2,0		2,0							
			3	кухня	13,3	13,3		13,3							
			4	жилая	13,4	13,4	13,4								
			5	жилая	17,9	17,9	17,9								
			6	жилая	13,6	13,6	13,6								
			7	ванная	5,1	5,1		5,1							

**Экспликация  
к поэтажному плану**

Литера	Этаж	Номер помещения (квартиры)	Номер комнаты, кухни, коридора и т.п.	Назначение частей помещений: жилая комната, кухня и т.п.	Площадь, кв. м.				Высота помещений по внутреннему обмеру	Площадь обособленных нежилых помещений	Площадь помещений общего пользования	Площадь помещений общего пользования (с учетом балконов)	с учётом лоджий, балконов, веранд, террас без пониж коэф.		
					Всего с лоджиями и балконами (с коэф.)	Общая площадь квартиры	из нее						лоджии, балконов (с коэффиц.)	лоджий, балконов веранд, террас	площадь с учётом лоджий, балконов
							жилая	подсобная							
				<b>Итого:</b>	<b>77,4</b>	<b>77,4</b>	<b>44,9</b>	<b>32,5</b>							
			8	балкон	0,4				0,4				1,4		
			9	балкон	0,4				0,4				1,4		
			10	балкон	0,4				0,4				1,4		
			<b>Всего по кв. 20</b>		<b>78,6</b>	<b>77,4</b>	<b>44,9</b>	<b>32,5</b>	<b>1,2</b>				<b>4,2</b>	<b>81,6</b>	
A	IV	кв.21	1	прихожая	5,1	5,1		5,1	2,74						
			2	гардероб	3,0	3,0		3,0							
			3	жилая	15,9	15,9	15,9								
			4	кухня	15,8	15,8		15,8							
			5	санузел	3,7	3,7		3,7							
			<b>Итого:</b>		<b>43,5</b>	<b>43,5</b>	<b>15,9</b>	<b>27,6</b>							
			6	балкон	0,4				0,4				1,4		
			<b>Всего по кв. 21</b>		<b>43,9</b>	<b>43,5</b>	<b>15,9</b>	<b>27,6</b>	<b>0,4</b>				<b>1,4</b>	<b>44,9</b>	
A	IV	кв.22	1	прихожая	16,0	16,0		16,0	2,74						
			2	ванная	4,0	4,0		4,0							
			3	жилая	11,6	11,6	11,6								
			4	жилая	20,5	20,5	20,5								
			5	жилая	12,9	12,9	12,9								
			6	кухня	13,4	13,4		13,4							
			7	санузел	2,1	2,1		2,1							
			<b>Итого:</b>		<b>80,5</b>	<b>80,5</b>	<b>45,0</b>	<b>35,5</b>							
			8	балкон	0,4				0,4				1,4		
			9	балкон	0,4				0,4				1,4		
			10	балкон	0,4				0,4				1,4		
			<b>Всего по кв. 22</b>		<b>81,7</b>	<b>80,5</b>	<b>45,0</b>	<b>35,5</b>	<b>1,2</b>				<b>4,2</b>	<b>84,7</b>	
A	IV	кв.23	1	прихожая	14,0	14,0		14,0	2,74						
			2	кухня-столовая	16,5	16,5		16,5							
			3	жилая	16,6	16,6	16,6								
			4	жилая	20,2	20,2	20,2								
			5	ванная	3,9	3,9		3,9							
			6	санузел	2,0	2,0		2,0							
			<b>Итого:</b>		<b>73,2</b>	<b>73,2</b>	<b>36,8</b>	<b>36,4</b>							
			7	балкон	0,4				0,4				1,4		
			8	балкон	0,5				0,5				1,5		
			<b>Всего по кв. 23</b>		<b>74,1</b>	<b>73,2</b>	<b>36,8</b>	<b>36,4</b>	<b>0,9</b>				<b>2,9</b>	<b>76,1</b>	
A	IV	кв.24	1	прихожая	12,0	12,0		12,0	2,74						
			2	ванная	5,7	5,7		5,7							
			3	жилая	13,3	13,3	13,3								
			4	жилая	19,1	19,1	19,1								
			5	жилая	16,6	16,6	16,6								
			6	кухня	13,8	13,8		13,8							
			7	санузел	2,1	2,1		2,1							
			8	гардероб	2,9	2,9		2,9							
			<b>Итого:</b>		<b>85,5</b>	<b>85,5</b>	<b>49,0</b>	<b>36,5</b>							
			9	балкон	0,5				0,5				1,5		
			10	балкон	0,4				0,4				1,4		
			11	балкон	0,4				0,4				1,4		
			<b>Всего по кв. 24</b>		<b>86,8</b>	<b>85,5</b>	<b>49,0</b>	<b>36,5</b>	<b>1,3</b>				<b>4,3</b>	<b>89,8</b>	
			<i>Итого по 1-комнат.</i>		<i>43,9</i>	<i>43,5</i>	<i>15,9</i>	<i>27,6</i>	<i>0,4</i>				<i>1,4</i>	<i>44,9</i>	
			<i>Итого по 2-комнат.</i>		<i>207,6</i>	<i>205,1</i>	<i>104,4</i>	<i>100,7</i>	<i>2,5</i>				<i>8,5</i>	<i>213,6</i>	
			<i>Итого по 3-комнат.</i>		<i>247,1</i>	<i>243,4</i>	<i>138,9</i>	<i>104,5</i>	<i>3,7</i>				<i>12,7</i>	<i>256,1</i>	
			<b>Итого по квартирам</b>		<b>498,6</b>	<b>492,0</b>	<b>259,2</b>	<b>232,8</b>	<b>6,6</b>				<b>22,6</b>	<b>514,6</b>	

**Экспликация  
к поэтажному плану**

Литера	Этаж	Номер помещения (квартиры)	Номер комнаты, кухни, коридора и т.п.	Назначение частей помещений: жилая комната, кухня и т.п.	Площадь, кв. м.				Высота помещений по внутреннему обмеру	Площадь обособленных нежилых помещений	Площадь помещений общего пользования	Площадь помещений общего пользования (с учетом балконов)	с учётом лоджий, балконов, веранд, террас без пониж.коэф.		
					Всего с лоджиями и балконами ( с коэф.)	Общая площадь квартиры	из нее						лоджии, балконов (с коэффиц.)	лоджий, балконов веранд, террас	площадь с учётом лоджий, балконов
							жилая	подсобная							
		I подъезд	I	лестничная клетка внеквартирные	19,2					19,2	19,2				
			II	коридор	45,3						45,3	45,3			
			III	лифтовой холл	12,0						12,0	12,0			
			IV	тамбур	2,1						2,1	2,1			
			V	лоджия	6,2							6,2	6,2		
				<b>Итого</b>		<b>84,8</b>					<b>78,6</b>	<b>84,8</b>	<b>6,2</b>	<b>84,8</b>	
			<b>Всего по IV этажу:</b>		<b>583,4</b>	<b>492,0</b>	<b>259,2</b>	<b>232,8</b>	<b>6,6</b>	<b>78,6</b>	<b>84,8</b>	<b>28,8</b>	<b>599,4</b>		
A	V	<b>кв.25</b>	1	прихожая	11,3	11,3		11,3	2,73						
			2	ванная	3,2	3,2		3,2							
			3	кухня	10,1	10,1		10,1							
			4	жилая	20,4	20,4	20,4								
			5	жилая	13,7	13,7	13,7								
			6	санузел	1,9	1,9	1,9								
				<b>Итого:</b>	<b>60,6</b>	<b>60,6</b>	<b>34,1</b>	<b>26,5</b>							
			7	балкон	0,4			0,4					1,4		
			8	балкон	0,4			0,4					1,4		
				<b>Всего по кв. 25</b>	<b>61,4</b>	<b>60,6</b>	<b>34,1</b>	<b>26,5</b>	<b>0,8</b>				<b>2,8</b>	<b>63,4</b>	
A	V	<b>кв.26</b>	1	прихожая	13,7	13,7		13,7	2,73						
			2	гардероб	2,8	2,8		2,8							
			3	санузел	2,3	2,3		2,3							
			4	ванная	3,8	3,8		3,8							
			5	жилая	16,5	16,5	16,5								
			6	жилая	17,2	17,2	17,2								
			7	кухня	15,2	15,2	15,2								
				<b>Итого:</b>	<b>71,5</b>	<b>71,5</b>	<b>33,7</b>	<b>37,8</b>							
			8	балкон	0,4			0,4					1,4		
			9	балкон	0,4			0,4					1,4		
				<b>Всего по кв. 26</b>	<b>72,3</b>	<b>71,5</b>	<b>33,7</b>	<b>37,8</b>	<b>0,8</b>				<b>2,8</b>	<b>74,3</b>	
A	V	<b>кв.27</b>	1	прихожая	12,1	12,1		12,1	2,73						
			2	санузел	2,0	2,0		2,0							
			3	кухня	14,0	14,0		14,0							
			4	жилая	13,4	13,4	13,4								
			5	жилая	17,9	17,9	17,9								
			6	жилая	13,5	13,5	13,5								
			7	ванная	5,0	5,0	5,0								
				<b>Итого:</b>	<b>77,9</b>	<b>77,9</b>	<b>44,8</b>	<b>33,1</b>							
			8	балкон	0,4			0,4					1,4		
			9	балкон	0,4			0,4					1,4		
			10	балкон	0,4			0,4					1,4		
				<b>Всего по кв. 27</b>	<b>79,1</b>	<b>77,9</b>	<b>44,8</b>	<b>33,1</b>	<b>1,2</b>				<b>4,2</b>	<b>82,1</b>	
A	V	<b>кв.28</b>	1	прихожая	5,1	5,1		5,1	2,73						
			2	гардероб	2,9	2,9		2,9							
			3	жилая	15,7	15,7	15,7								
			4	кухня	15,8	15,8		15,8							
			5	санузел	3,7	3,7		3,7							
				<b>Итого:</b>	<b>43,2</b>	<b>43,2</b>	<b>15,7</b>	<b>27,5</b>							
			6	балкон	0,4			0,4					1,4		
				<b>Всего по кв. 28</b>	<b>43,6</b>	<b>43,2</b>	<b>15,7</b>	<b>27,5</b>	<b>0,4</b>				<b>1,4</b>	<b>44,6</b>	
A	V	<b>кв.29</b>	1	прихожая	16,0	16,0		16,0	2,73						
			2	ванная	4,1	4,1		4,1							



**Экспликация  
к поэтажному плану**

Литера	Этаж	Номер помещения (квартиры)	Номер комнаты, кухни, коридора и т.п.	Назначение частей помещений: жилая комната, кухня и т.п.	Площадь, кв. м.				Высота помещений по внутреннему обмеру	Площадь обособленных нежилых помещений	Площадь помещений общего пользования	Площадь помещений общего пользования (с учетом балконов)	с учётом лоджий, балконов, веранд, террас без пониж. коэф.		
					Всего с лоджиями и балконами (с коэф.)	Общая площадь квартиры	из нее						лоджии, балконов (с коэффиц.)	лоджий, балконов веранд, террас	площадь с учётом лоджий, балконов
							жилая	подсобная							
			3	жилая	11,6	11,6	11,6								
			4	жилая	20,4	20,4	20,4								
			5	жилая	13,1	13,1	13,1								
			6	кухня	13,4	13,4		13,4							
			7	санузел	2,0	2,0		2,0							
				<b>Итого:</b>	<b>80,6</b>	<b>80,6</b>	<b>45,1</b>	<b>35,5</b>							
			8	балкон	0,5			0,5					1,5		
			9	балкон	0,4			0,4					1,4		
			10	балкон	0,4			0,4					1,4		
				<b>Всего по кв. 29</b>	<b>81,9</b>	<b>80,6</b>	<b>45,1</b>	<b>35,5</b>	<b>1,3</b>				<b>4,3</b>	<b>84,9</b>	
A	V	<b>кв.30</b>	1	прихожая	13,9	13,9		13,9	2,73						
			2	кухня-столовая	16,5	16,5		16,5							
			3	жилая	16,6	16,6	16,6								
			4	жилая	20,3	20,3	20,3								
			5	ванная	3,9	3,9		3,9							
			6	санузел	2,0	2,0		2,0							
				<b>Итого:</b>	<b>73,2</b>	<b>73,2</b>	<b>36,9</b>	<b>36,3</b>							
			7	балкон	0,4			0,4					1,4		
				<b>Всего по кв. 30</b>	<b>73,6</b>	<b>73,2</b>	<b>36,9</b>	<b>36,3</b>	<b>0,4</b>				<b>1,4</b>	<b>74,6</b>	
A	V	<b>кв.31</b>	1	прихожая	12,2	12,2		12,2	2,73						
			2	ванная	5,7	5,7		5,7							
			3	жилая	13,3	13,3	13,3								
			4	жилая	18,7	18,7	18,7								
			5	жилая	16,6	16,6	16,6								
			6	кухня	13,8	13,8		13,8							
			7	санузел	2,1	2,1		2,1							
			8	гардероб	2,9	2,9		2,9							
				<b>Итого:</b>	<b>85,3</b>	<b>85,3</b>	<b>48,6</b>	<b>36,7</b>							
			9	балкон	0,4			0,4					1,4		
			10	балкон	0,4			0,4					1,4		
			11	балкон	0,4			0,4					1,4		
				<b>Всего по кв. 31</b>	<b>86,5</b>	<b>85,3</b>	<b>48,6</b>	<b>36,7</b>	<b>1,2</b>				<b>4,2</b>	<b>89,5</b>	
				<i>Итого по 1-комнат.</i>	<i>43,6</i>	<i>43,2</i>	<i>15,7</i>	<i>27,5</i>	<i>0,4</i>				<i>1,4</i>	<i>44,6</i>	
				<i>Итого по 2-комнат.</i>	<i>207,3</i>	<i>205,3</i>	<i>104,7</i>	<i>100,6</i>	<i>2,0</i>				<i>7,0</i>	<i>212,3</i>	
				<i>Итого по 3-комнат.</i>	<i>247,5</i>	<i>243,8</i>	<i>138,5</i>	<i>105,3</i>	<i>3,7</i>				<i>12,7</i>	<i>256,5</i>	
				<b>Итого по квартирам</b>	<b>498,4</b>	<b>492,3</b>	<b>258,9</b>	<b>233,4</b>	<b>6,1</b>				<b>21,1</b>	<b>513,4</b>	
				I	лестничная клетка	19,2					19,2	19,2			
				II	внеквартирный коридор	45,1					45,1	45,1			
				III	лифтовой холл	12,0					12,0	12,0			
				IV	тамбур	2,1					2,1	2,1			
				V	лоджия	6,3						6,3	6,3		
					<b>Итого</b>	<b>84,7</b>					<b>78,4</b>	<b>84,7</b>	<b>6,3</b>	<b>84,7</b>	
					<b>Всего по V этажу:</b>	<b>583,1</b>	<b>492,3</b>	<b>258,9</b>	<b>233,4</b>	<b>6,1</b>	<b>78,4</b>	<b>84,7</b>	<b>27,4</b>	<b>598,1</b>	
A	VI	<b>кв.32</b>	1	прихожая	11,8	11,8		11,8	2,74						
			2	ванная	3,3	3,3		3,3							
			3	кухня	10,1	10,1		10,1							
			4	жилая	20,3	20,3	20,3								
			5	жилая	13,8	13,8	13,8								
			6	санузел	2,0	2,0		2,0							
				<b>Итого:</b>	<b>61,3</b>	<b>61,3</b>	<b>34,1</b>	<b>27,2</b>							
			7	балкон	0,4			0,4					1,4		

**Экспликация  
к поэтажному плану**

Литера	Этаж	Номер помещения (квартиры)	Номер комнаты, кухни, коридора и т.п.	Назначение частей помещений: жилая комната, кухня и т.п.	Площадь, кв. м.				Высота помещений по внутреннему обмеру	Площадь обособленных нежилых помещений	Площадь помещений общего пользования	Площадь помещений общего пользования (с учетом балконов)	с учётом лоджий, балконов, веранд, террас без пониж.коэф.		
					Всего с лоджиями и балконами (с коэф.)	Общая площадь квартиры	из нее						лоджии, балконов (с коэффиц.)	лоджий, балконов веранд, террас	площадь с учётом лоджий, балконов
							жилая	подсобная							
			8	балкон	0,4			0,4					1,4		
			9	балкон	0,4			0,4					1,4		
			<b>Всего по кв. 32</b>		<b>62,5</b>	<b>61,3</b>	<b>34,1</b>	<b>27,2</b>	<b>1,2</b>				<b>4,2</b>	<b>65,5</b>	
A	VI	кв.33	1	прихожая	13,5	13,5		13,5	2,74						
			2	гардероб	2,8	2,8		2,8							
			3	санузел	2,3	2,3		2,3							
			4	ванная	3,9	3,9		3,9							
			5	жилая	16,5	16,5	16,5								
			6	жилая	17,2	17,2	17,2								
			7	кухня	15,3	15,3		15,3							
				<b>Итого:</b>	<b>71,5</b>	<b>71,5</b>	<b>33,7</b>	<b>37,8</b>							
			8	балкон	0,4			0,4					1,4		
			<b>Всего по кв. 33</b>		<b>71,9</b>	<b>71,5</b>	<b>33,7</b>	<b>37,8</b>	<b>0,4</b>				<b>1,4</b>	<b>72,9</b>	
A	VI	кв.34	1	прихожая	12,2	12,2		12,2	2,74						
			2	санузел	2,0	2,0		2,0							
			3	кухня	14,1	14,1		14,1							
			4	жилая	13,4	13,4	13,4								
			5	жилая	17,9	17,9	17,9								
			6	жилая	13,7	13,7	13,7								
			7	ванная	5,0	5,0		5,0							
				<b>Итого:</b>	<b>78,3</b>	<b>78,3</b>	<b>45,0</b>	<b>33,3</b>							
			8	балкон	0,4			0,4					1,4		
			9	балкон	0,4			0,4					1,4		
			10	балкон	0,4			0,4					1,4		
			<b>Всего по кв. 34</b>		<b>79,5</b>	<b>78,3</b>	<b>45,0</b>	<b>33,3</b>	<b>1,2</b>				<b>4,2</b>	<b>82,5</b>	
A	VI	кв.35	1	прихожая	5,1	5,1		5,1	2,74						
			2	гардероб	2,9	2,9		2,9							
			3	жилая	15,7	15,7	15,7								
			4	кухня	15,8	15,8		15,8							
			5	санузел	3,7	3,7		3,7							
				<b>Итого:</b>	<b>43,2</b>	<b>43,2</b>	<b>15,7</b>	<b>27,5</b>							
			6	балкон	0,4			0,4					1,4		
			<b>Всего по кв. 35</b>		<b>43,6</b>	<b>43,2</b>	<b>15,7</b>	<b>27,5</b>	<b>0,4</b>				<b>1,4</b>	<b>44,6</b>	
A	VI	кв.36	1	прихожая	15,9	15,9		15,9	2,74						
			2	ванная	4,1	4,1		4,1							
			3	жилая	11,7	11,7	11,7								
			4	жилая	20,4	20,4	20,4								
			5	жилая	13,0	13,0	13,0								
			6	кухня	13,5	13,5		13,5							
			7	санузел	2,1	2,1		2,1							
				<b>Итого:</b>	<b>80,7</b>	<b>80,7</b>	<b>45,1</b>	<b>35,6</b>							
			8	балкон	0,4			0,4					1,4		
			9	балкон	0,4			0,4					1,4		
			10	балкон	0,4			0,4					1,4		
			<b>Всего по кв. 36</b>		<b>81,9</b>	<b>80,7</b>	<b>45,1</b>	<b>35,6</b>	<b>1,2</b>				<b>4,2</b>	<b>84,9</b>	
A	VI	кв.37	1	прихожая	14,0	14,0		14,0	2,74						
			2	кухня-столовая	16,5	16,5		16,5							
			3	жилая	16,6	16,6	16,6								
			4	жилая	20,2	20,2	20,2								
			5	ванная	3,9	3,9		3,9							
			6	санузел	2,0	2,0		2,0							
				<b>Итого:</b>	<b>73,2</b>	<b>73,2</b>	<b>36,8</b>	<b>36,4</b>							

**Экспликация  
к поэтажному плану**

Литера	Этаж	Номер помещения (квартиры)	Номер комнаты, кухни, коридора и т.п.	Назначение частей помещений: жилая комната, кухня и т.п.	Площадь, кв. м.				Высота помещений по внутреннему обмеру	Площадь обособленных нежилых помещений	Площадь помещений общего пользования	Площадь помещений общего пользования (с учетом балконов)	с учётом лоджий, балконов, веранд, террас без пониж. коэф.		
					Всего с лоджиями и балконами (с коэф.)	Общая площадь квартиры	из нее						лоджии, балконов (с коэффиц.)	лоджий, балконов веранд, террас	площадь с учётом лоджий, балконов
							жилая	подсобная							
			7	балкон	0,4			0,4					1,4		
			8	балкон	0,4			0,4					1,4		
			<b>Всего по кв. 37</b>		<b>74,0</b>	<b>73,2</b>	<b>36,8</b>	<b>36,4</b>	<b>0,8</b>				<b>2,8</b>	<b>76,0</b>	
A	VI	кв.38	1	прихожая	12,1	12,1		12,1	2,74						
			2	ванная	5,7	5,7		5,7							
			3	жилая	13,3	13,3	13,3								
			4	жилая	19,0	19,0	19,0								
			5	жилая	16,6	16,6	16,6								
			6	кухня	13,7	13,7		13,7							
			7	санузел	2,1	2,1		2,1							
			8	гардероб	2,9	2,9		2,9							
				<b>Итого:</b>	<b>85,4</b>	<b>85,4</b>	<b>48,9</b>	<b>36,5</b>							
			9	балкон	0,4			0,4					1,4		
			10	балкон	0,4			0,4					1,4		
			11	балкон	0,4			0,4					1,4		
			<b>Всего по кв. 38</b>		<b>86,6</b>	<b>85,4</b>	<b>48,9</b>	<b>36,5</b>	<b>1,2</b>				<b>4,2</b>	<b>89,6</b>	
			<i>Итого по 1-комнат.</i>		<i>43,6</i>	<i>43,2</i>	<i>15,7</i>	<i>27,5</i>	<i>0,4</i>				<i>1,4</i>	<i>44,6</i>	
			<i>Итого по 2-комнат.</i>		<i>208,4</i>	<i>206,0</i>	<i>104,6</i>	<i>101,4</i>	<i>2,4</i>				<i>8,4</i>	<i>214,4</i>	
			<i>Итого по 3-комнат.</i>		<i>248,0</i>	<i>244,4</i>	<i>139,0</i>	<i>105,4</i>	<i>3,6</i>				<i>12,6</i>	<i>257,0</i>	
			<b>Итого по квартирам</b>		<b>500,0</b>	<b>493,6</b>	<b>259,3</b>	<b>234,3</b>	<b>6,4</b>				<b>22,4</b>	<b>516,0</b>	
			I подъезд	I	лестничная клетка	19,2				19,2	19,2				
				II	внеквартирный коридор	45,3					45,3	45,3			
				III	лифтовой холл	11,9					11,9	11,9			
				IV	тамбур	2,1					2,1	2,1			
				V	лоджия	6,3						6,3	6,3		
					<b>Итого</b>	<b>84,8</b>					<b>78,5</b>	<b>84,8</b>	<b>6,3</b>	<b>84,8</b>	
			<b>Всего по VI этажу:</b>		<b>584,8</b>	<b>493,6</b>	<b>259,3</b>	<b>234,3</b>	<b>6,4</b>		<b>78,5</b>	<b>84,8</b>	<b>28,7</b>	<b>600,8</b>	
A	VII	кв.39	1	прихожая	11,5	11,5		11,5	2,76						
			2	ванная	3,2	3,2		3,2							
			3	кухня	10,0	10,0		10,0							
			4	жилая	20,3	20,3	20,3								
			5	жилая	13,8	13,8	13,8								
			6	санузел	2,0	2,0		2,0							
				<b>Итого:</b>	<b>60,8</b>	<b>60,8</b>	<b>34,1</b>	<b>26,7</b>							
			7	балкон	0,4			0,4					1,4		
			8	балкон	0,4			0,4					1,4		
			<b>Всего по кв. 39</b>		<b>61,6</b>	<b>60,8</b>	<b>34,1</b>	<b>26,7</b>	<b>0,8</b>				<b>2,8</b>	<b>63,6</b>	
A	VII	кв.40	1	прихожая	13,7	13,7		13,7	2,76						
			2	гардероб	2,8	2,8		2,8							
			3	санузел	2,3	2,3		2,3							
			4	ванная	3,8	3,8		3,8							
			5	жилая	16,4	16,4	16,4								
			6	жилая	17,1	17,1	17,1								
			7	кухня	15,2	15,2		15,2							
				<b>Итого:</b>	<b>71,3</b>	<b>71,3</b>	<b>33,5</b>	<b>37,8</b>							
			8	балкон	0,5			0,5					1,5		
			9	балкон	0,4			0,4					1,4		
			<b>Всего по кв. 40</b>		<b>72,2</b>	<b>71,3</b>	<b>33,5</b>	<b>37,8</b>	<b>0,9</b>				<b>2,9</b>	<b>74,2</b>	
A	VII	кв.41	1	прихожая	12,0	12,0		12,0	2,76						
			2	санузел	2,0	2,0		2,0							

**Экспликация  
к поэтажному плану**

Литера	Этаж	Номер помещения (квартиры)	Номер комнаты, кухни, коридора и т.п.	Назначение частей помещений: жилая комната, кухня и т.п.	Площадь, кв. м.				Высота помещений по внутреннему обмеру	Площадь обособленных нежилых помещений	Площадь помещений общего пользования	Площадь помещений общего пользования (с учетом балконов)	с учётом лоджий, балконов, веранд, террас без пониж коэф.		
					Всего с лоджиями и балконами (с коэф.)	Общая площадь квартиры	из нее						лоджии, балконов (с коэффиц.)	балконов веранд, террас	площадь с учётом лоджий, балконов
							жилая	подсобная							
			3	кухня	14,0	14,0		14,0							
			4	жилая	13,4	13,4	13,4								
			5	жилая	17,8	17,8	17,8								
			6	жилая	13,5	13,5	13,5								
			7	ванная	5,0	5,0		5,0							
				<b>Итого:</b>	<b>77,7</b>	<b>77,7</b>	<b>44,7</b>	<b>33,0</b>							
			8	балкон	0,4				0,4					1,4	
			9	балкон	0,4				0,4					1,4	
			10	балкон	0,4				0,4					1,4	
				<b>Всего по кв. 41</b>	<b>78,9</b>	<b>77,7</b>	<b>44,7</b>	<b>33,0</b>	<b>1,2</b>					<b>4,2</b>	<b>81,9</b>
A	VII	кв.42	1	прихожая	5,0	5,0		5,0	2,76						
			2	гардероб	2,9	2,9		2,9							
			3	жилая	15,9	15,9	15,9								
			4	кухня	15,7	15,7		15,7							
			5	саузел	3,8	3,8		3,8							
				<b>Итого:</b>	<b>43,3</b>	<b>43,3</b>	<b>15,9</b>	<b>27,4</b>							
			6	балкон	0,4				0,4					1,4	
				<b>Всего по кв. 42</b>	<b>43,7</b>	<b>43,3</b>	<b>15,9</b>	<b>27,4</b>	<b>0,4</b>					<b>1,4</b>	<b>44,7</b>
A	VII	кв.43	1	прихожая	16,0	16,0		16,0	2,76						
			2	ванная	4,0	4,0		4,0							
			3	жилая	11,8	11,8	11,8								
			4	жилая	20,6	20,6	20,6								
			5	жилая	13,0	13,0	13,0								
			6	кухня	13,5	13,5		13,5							
			7	санузел	2,0	2,0		2,0							
				<b>Итого:</b>	<b>80,9</b>	<b>80,9</b>	<b>45,4</b>	<b>35,5</b>							
			8	балкон	0,4				0,4					1,4	
			9	балкон	0,4				0,4					1,4	
			10	балкон	0,4				0,4					1,4	
				<b>Всего по кв. 43</b>	<b>82,1</b>	<b>80,9</b>	<b>45,4</b>	<b>35,5</b>	<b>1,2</b>					<b>4,2</b>	<b>85,1</b>
A	VII	кв.44	1	прихожая	14,0	14,0		14,0	2,76						
			2	кухня-столовая	16,4	16,4		16,4							
			3	жилая	16,6	16,6	16,6								
			4	жилая	20,1	20,1	20,1								
			5	ванная	3,9	3,9		3,9							
			6	санузел	2,0	2,0		2,0							
				<b>Итого:</b>	<b>73,0</b>	<b>73,0</b>	<b>36,7</b>	<b>36,3</b>							
			7	балкон	0,4				0,4					1,4	
				<b>Всего по кв. 44</b>	<b>73,4</b>	<b>73,0</b>	<b>36,7</b>	<b>36,3</b>	<b>0,4</b>					<b>1,4</b>	<b>74,4</b>
A	VII	кв.45	1	прихожая	12,2	12,2		12,2	2,76						
			2	ванная	5,7	5,7		5,7							
			3	жилая	13,3	13,3	13,3								
			4	жилая	19,0	19,0	19,0								
			5	жилая	16,5	16,5	16,5								
			6	кухня	13,6	13,6		13,6							
			7	санузел	2,1	2,1		2,1							
			8	гардероб	2,8	2,8		2,8							
				<b>Итого:</b>	<b>85,2</b>	<b>85,2</b>	<b>48,8</b>	<b>36,4</b>							
			9	балкон	0,4				0,4					1,4	
			10	балкон	0,4				0,4					1,4	
			11	балкон	0,4				0,4					1,4	
				<b>Всего по кв. 45</b>	<b>86,4</b>	<b>85,2</b>	<b>48,8</b>	<b>36,4</b>	<b>1,2</b>					<b>4,2</b>	<b>89,4</b>

**Экспликация  
к поэтажному плану**

Литера	Этаж	Номер помещения (квартиры)	Номер комнаты, кухни, коридора и т.п.	Назначение частей помещений: жилая комната, кухня и т.п.	Площадь, кв. м.				Высота помещений по внутреннему обмеру	Площадь обособленных нежилых помещений	Площадь помещений общего пользования	Площадь помещений общего пользования (с учетом балконов)	с учётом лоджий, балконов, веранд, террас без пониж. коэф.		
					Всего с лоджиями и балконами (с коэф.)	Общая площадь квартиры	из нее						лоджии, балконов (с коэффиц.)	лоджий, балконов веранд, террас	площадь с учётом лоджий, балконов
							жилая	подсобная							
				<i>Итого по 1-комнат.</i>	43,7	43,3	15,9	27,4	0,4				1,4	44,7	
				<i>Итого по 2-комнат.</i>	207,2	205,1	104,3	100,8	2,1				7,1	212,2	
				<i>Итого по 3-комнат.</i>	247,4	243,8	138,9	104,9	3,6				12,6	256,4	
				<b>Итого по квартирам</b>	<b>498,3</b>	<b>492,2</b>	<b>259,1</b>	<b>233,1</b>	<b>6,1</b>				<b>21,1</b>	<b>513,3</b>	
		I подъезд													
			I	лестничная клетка	19,2						19,2	19,2			
			II	внеквартирный коридор	45,2						45,2	45,2			
			III	лифтовой холл	11,8						11,8	11,8			
			IV	тамбур	2,1						2,1	2,1			
			V	лоджия	6,2							6,2	6,2		
			<b>Итого</b>	<b>84,5</b>						<b>78,3</b>	<b>84,5</b>	<b>6,2</b>	<b>84,5</b>		
			<b>Всего по VII этажу:</b>	<b>582,8</b>	<b>492,2</b>	<b>259,1</b>	<b>233,1</b>	<b>6,1</b>		<b>78,3</b>	<b>84,5</b>	<b>27,3</b>	<b>597,8</b>		
A	VIII	<b>кв.46</b>	1	прихожая	11,4	11,4		11,4		2,74					
			2	ванная	3,2	3,2		3,2							
			3	кухня	10,1	10,1		10,1							
			4	жилая	20,3	20,3	20,3								
			5	жилая	13,9	13,9	13,9								
			6	санузел	1,9	1,9		1,9							
				<b>Итого:</b>	<b>60,8</b>	<b>60,8</b>	<b>34,2</b>	<b>26,6</b>							
			7	балкон	0,4			0,4					1,4		
			8	балкон	0,4			0,4					1,4		
			9	балкон	0,4			0,4					1,4		
				<b>Всего по кв. 46</b>	<b>62,0</b>	<b>60,8</b>	<b>34,2</b>	<b>26,6</b>	<b>1,2</b>				<b>4,2</b>	<b>65,0</b>	
A	VIII	<b>кв.47</b>	1	прихожая	13,6	13,6		13,6		2,74					
			2	гардероб	2,8	2,8		2,8							
			3	санузел	2,3	2,3		2,3							
			4	ванная	3,8	3,8		3,8							
			5	жилая	16,5	16,5	16,5								
			6	жилая	17,1	17,1	17,1								
			7	кухня	15,2	15,2		15,2							
				<b>Итого:</b>	<b>71,3</b>	<b>71,3</b>	<b>33,6</b>	<b>37,7</b>							
			8	балкон	0,4			0,4					1,4		
				<b>Всего по кв. 47</b>	<b>71,7</b>	<b>71,3</b>	<b>33,6</b>	<b>37,7</b>	<b>0,4</b>				<b>1,4</b>	<b>72,7</b>	
A	VIII	<b>кв.48</b>	1	прихожая	11,9	11,9		11,9		2,74					
			2	санузел	2,0	2,0		2,0							
			3	кухня	14,0	14,0		14,0							
			4	жилая	13,3	13,3	13,3								
			5	жилая	17,9	17,9	17,9								
			6	жилая	13,7	13,7	13,7								
			7	ванная	5,1	5,1		5,1							
				<b>Итого:</b>	<b>77,9</b>	<b>77,9</b>	<b>44,9</b>	<b>33,0</b>							
			8	балкон	0,4			0,4					1,4		
			9	балкон	0,4			0,4					1,4		
			10	балкон	0,4			0,4					1,4		
				<b>Всего по кв. 48</b>	<b>79,1</b>	<b>77,9</b>	<b>44,9</b>	<b>33,0</b>	<b>1,2</b>				<b>4,2</b>	<b>82,1</b>	
A	VIII	<b>кв.49</b>	1	прихожая	5,1	5,1		5,1		2,74					
			2	гардероб	2,9	2,9		2,9							
			3	жилая	15,8	15,8	15,8								
			4	кухня	15,8	15,8		15,8							
			5	санузел	3,8	3,8		3,8							
				<b>Итого:</b>	<b>43,4</b>	<b>43,4</b>	<b>15,8</b>	<b>27,6</b>							
			6	балкон	0,4			0,4					1,4		

**Экспликация  
к поэтажному плану**

Литера	Этаж	Номер помещения (квартиры)	Номер комнаты, кухни, коридора и т.п.	Назначение частей помещений: жилая комната, кухня и т.п.	Площадь, кв. м.				Высота помещений по внутреннему обмеру	Площадь обособленных нежилых помещений	Площадь помещений общего пользования	Площадь помещений общего пользования (с учетом балконов)	с учётом лоджий, балконов, веранд, террас без пониж. коэф.			
					Всего с лоджиями и балконами (с коэф.)	Общая площадь квартиры	из нее						лоджии, балконов (с коэффиц.)	с учётом лоджий, балконов веранд, террас	площадь с учётом лоджий, балконов	
							жилая	подсобная								
				<b>Всего по кв. 49</b>									<b>1,4</b>	<b>44,8</b>		
A	VIII	кв.50	1	прихожая	16,0	16,0		16,0	2,74							
			2	ванная	4,0	4,0		4,0								
			3	жилая	11,7	11,7	11,7									
			4	жилая	20,4	20,4	20,4									
			5	жилая	12,9	12,9	12,9									
			6	кухня	13,5	13,5		13,5								
			7	санузел	2,0	2,0		2,0								
				<b>Итого:</b>	<b>80,5</b>	<b>80,5</b>	<b>45,0</b>	<b>35,5</b>								
			8	балкон	0,4				0,4				1,4			
			9	балкон	0,4				0,4				1,4			
			10	балкон	0,4				0,4				1,4			
				<b>Всего по кв. 50</b>	<b>81,7</b>	<b>80,5</b>	<b>45,0</b>	<b>35,5</b>	<b>1,2</b>				<b>4,2</b>	<b>84,7</b>		
A	VIII	кв.51	1	прихожая	14,1	14,1		14,1	2,74							
			2	кухня-столовая	16,5	16,5		16,5								
			3	жилая	16,7	16,7	16,7									
			4	жилая	20,2	20,2	20,2									
			5	ванная	3,9	3,9		3,9								
			6	санузел	2,0	2,0		2,0								
				<b>Итого:</b>	<b>73,4</b>	<b>73,4</b>	<b>36,9</b>	<b>36,5</b>								
			7	балкон	0,4				0,4				1,4			
			8	балкон	0,4				0,4				1,4			
				<b>Всего по кв. 51</b>	<b>74,2</b>	<b>73,4</b>	<b>36,9</b>	<b>36,5</b>	<b>0,8</b>				<b>2,8</b>	<b>76,2</b>		
A	VIII	кв.52	1	прихожая	12,2	12,2		12,2	2,74							
			2	ванная	5,8	5,8		5,8								
			3	жилая	13,3	13,3	13,3									
			4	жилая	19,1	19,1	19,1									
			5	жилая	16,6	16,6	16,6									
			6	кухня	13,7	13,7		13,7								
			7	санузел	2,1	2,1		2,1								
			8	гардероб	2,9	2,9		2,9								
				<b>Итого:</b>	<b>85,7</b>	<b>85,7</b>	<b>49,0</b>	<b>36,7</b>								
			9	балкон	0,4				0,4				1,4			
			10	балкон	0,4				0,4				1,4			
			11	балкон	0,4				0,4				1,4			
				<b>Всего по кв. 52</b>	<b>86,9</b>	<b>85,7</b>	<b>49,0</b>	<b>36,7</b>	<b>1,2</b>				<b>4,2</b>	<b>89,9</b>		
				<i>Итого по 1-комнат.</i>	43,8	43,4	15,8	27,6	0,4				1,4	44,8		
				<i>Итого по 2-комнат.</i>	207,9	205,5	104,7	100,8	2,4				8,4	213,9		
				<i>Итого по 3-комнат.</i>	247,7	244,1	138,9	105,2	3,6				12,6	256,7		
				<b>Итого по квартирам</b>	<b>499,4</b>	<b>493,0</b>	<b>259,4</b>	<b>233,6</b>	<b>6,4</b>				<b>22,4</b>	<b>515,4</b>		
			I подъезд	I	лестничная клетка	19,2				19,2	19,2					
				II	внеквартирный коридор	45,4					45,4	45,4				
				III	лифтовой холл	11,8					11,8	11,8				
				IV	тамбур	2,1					2,1	2,1				
				V	лоджия	6,2						6,2	6,2			
					<b>Итого</b>	<b>84,7</b>					<b>78,5</b>	<b>84,7</b>		<b>6,2</b>	<b>84,7</b>	
				<b>Всего по VIII этажу:</b>	<b>584,1</b>	<b>493,0</b>	<b>259,4</b>	<b>233,6</b>	<b>6,4</b>		<b>78,5</b>	<b>84,7</b>	<b>28,6</b>	<b>600,1</b>		
A	IX	кв.53	1	прихожая	11,3	11,3		11,3	2,73							
			2	ванная	3,2	3,2		3,2								
			3	кухня	10,0	10,0		10,0								

**Экспликация  
к поэтажному плану**

Литера	Этаж	Номер помещения (квартиры)	Номер комнаты, кухни, коридора и т.п.	Назначение частей помещений: жилая комната, кухня и т.п.	Площадь, кв. м.				Высота помещений по внутреннему обмеру	Площадь обособленных нежилых помещений	Площадь помещений общего пользования	Площадь помещений общего пользования (с учетом балконов)	с учётом лоджий, балконов, веранд, террас без пониж коэф.		
					Всего с лоджиями и балконами (с коэф.)	Общая площадь квартиры	из нее						лоджии, балконов (с коэффиц.)	балконов веранд, террас	площадь с учётом лоджий, балконов
							жилая	подсобная							
			4	жилая	20,3	20,3	20,3								
			5	жилая	13,8	13,8	13,8								
			6	санузел	1,9	1,9		1,9							
				<b>Итого:</b>	<b>60,5</b>	<b>60,5</b>	<b>34,1</b>	<b>26,4</b>							
			7	балкон	0,4				0,4				1,4		
			8	балкон	0,4				0,4				1,4		
				<b>Всего по кв. 53</b>	<b>61,3</b>	<b>60,5</b>	<b>34,1</b>	<b>26,4</b>	<b>0,8</b>				<b>2,8</b>	<b>63,3</b>	
A	IX	кв.54	1	прихожая	13,6	13,6		13,6	2,73						
			2	гардероб	2,8	2,8		2,8							
			3	санузел	2,3	2,3		2,3							
			4	ванная	3,8	3,8		3,8							
			5	жилая	16,4	16,4	16,4								
			6	жилая	17,2	17,2	17,2								
			7	кухня	15,1	15,1		15,1							
				<b>Итого:</b>	<b>71,2</b>	<b>71,2</b>	<b>33,6</b>	<b>37,6</b>							
			8	балкон	0,4				0,4				1,4		
			9	балкон	0,4				0,4				1,4		
				<b>Всего по кв. 54</b>	<b>72,0</b>	<b>71,2</b>	<b>33,6</b>	<b>37,6</b>	<b>0,8</b>				<b>2,8</b>	<b>74,0</b>	
A	IX	кв.55	1	прихожая	11,8	11,8		11,8	2,73						
			2	санузел	2,0	2,0		2,0							
			3	кухня	14,0	14,0		14,0							
			4	жилая	13,4	13,4	13,4								
			5	жилая	17,9	17,9	17,9								
			6	жилая	13,5	13,5	13,5								
			7	ванная	5,1	5,1		5,1							
				<b>Итого:</b>	<b>77,7</b>	<b>77,7</b>	<b>44,8</b>	<b>32,9</b>							
			8	балкон	0,4				0,4				1,4		
			9	балкон	0,4				0,4				1,4		
			10	балкон	0,4				0,4				1,4		
				<b>Всего по кв. 55</b>	<b>78,9</b>	<b>77,7</b>	<b>44,8</b>	<b>32,9</b>	<b>1,2</b>				<b>4,2</b>	<b>81,9</b>	
A	IX	кв.56	1	прихожая	5,1	5,1		5,1	2,73						
			2	гардероб	2,9	2,9		2,9							
			3	жилая	15,9	15,9	15,9								
			4	кухня	15,8	15,8		15,8							
			5	санузел	3,8	3,8		3,8							
				<b>Итого:</b>	<b>43,5</b>	<b>43,5</b>	<b>15,9</b>	<b>27,6</b>							
			6	балкон	0,4				0,4				1,4		
				<b>Всего по кв. 56</b>	<b>43,9</b>	<b>43,5</b>	<b>15,9</b>	<b>27,6</b>	<b>0,4</b>				<b>1,4</b>	<b>44,9</b>	
A	IX	кв.57	1	прихожая	16,0	16,0		16,0	2,73						
			2	ванная	4,0	4,0		4,0							
			3	жилая	11,8	11,8	11,8								
			4	жилая	20,5	20,5	20,5								
			5	жилая	13,1	13,1	13,1								
			6	кухня	13,4	13,4		13,4							
			7	санузел	2,0	2,0		2,0							
				<b>Итого:</b>	<b>80,8</b>	<b>80,8</b>	<b>45,4</b>	<b>35,4</b>							
			8	балкон	0,4				0,4				1,4		
			9	балкон	0,4				0,4				1,4		
			10	балкон	0,4				0,4				1,4		
				<b>Всего по кв. 57</b>	<b>82,0</b>	<b>80,8</b>	<b>45,4</b>	<b>35,4</b>	<b>1,2</b>				<b>4,2</b>	<b>85,0</b>	
A	IX	кв.58	1	прихожая	14,0	14,0		14,0	2,73						
			2	кухня-столовая	16,2	16,2		16,2							

**Экспликация  
к поэтажному плану**

Литера	Этаж	Номер помещения (квартиры)	Номер комнаты, кухни, коридора и т.п.	Назначение частей помещений: жилая комната, кухня и т.п.	Площадь, кв. м.				Высота помещений по внутреннему обмеру	Площадь обособленных нежилых помещений	Площадь помещений общего пользования	Площадь помещений общего пользования (с учетом балконов)	с учётом лоджий, балконов, веранд, террас без пониж.коэф.		
					Всего с лоджиями и балконами (с коэф.)	Общая площадь квартиры	из нее						лоджии, балконов (с коэффиц.)	балконов веранд, террас	площадь с учётом лоджий, балконов
							жилая	подсобная							
			3	жилая	16,5	16,5	16,5								
			4	жилая	20,0	20,0	20,0								
			5	ванная	3,9	3,9		3,9							
			6	санузел	2,0	2,0		2,0							
				<b>Итого:</b>	<b>72,6</b>	<b>72,6</b>	<b>36,5</b>	<b>36,1</b>							
			7	балкон	0,4				0,4				1,4		
			<b>Всего по кв. 58</b>		<b>73,0</b>	<b>72,6</b>	<b>36,5</b>	<b>36,1</b>	<b>0,4</b>				<b>1,4</b>	<b>74,0</b>	
A	IX	кв.59	1	прихожая	11,9	11,9		11,9	2,73						
			2	ванная	5,7	5,7		5,7							
			3	жилая	13,2	13,2	13,2								
			4	жилая	18,9	18,9	18,9								
			5	жилая	16,6	16,6	16,6								
			6	кухня	13,6	13,6		13,6							
			7	санузел	2,0	2,0		2,0							
			8	гардероб	2,9	2,9		2,9							
				<b>Итого:</b>	<b>84,8</b>	<b>84,8</b>	<b>48,7</b>	<b>36,1</b>							
			9	балкон	0,4				0,4				1,4		
			10	балкон	0,4				0,4				1,4		
			11	балкон	0,4				0,4				1,4		
			<b>Всего по кв. 59</b>		<b>86,0</b>	<b>84,8</b>	<b>48,7</b>	<b>36,1</b>	<b>1,2</b>				<b>4,2</b>	<b>89,0</b>	
			<i>Итого по 1-комнат.</i>		<i>43,9</i>	<i>43,5</i>	<i>15,9</i>	<i>27,6</i>	<i>0,4</i>				<i>1,4</i>	<i>44,9</i>	
			<i>Итого по 2-комнат.</i>		<i>206,3</i>	<i>204,3</i>	<i>104,2</i>	<i>100,1</i>	<i>2,0</i>				<i>7,0</i>	<i>211,3</i>	
			<i>Итого по 3-комнат.</i>		<i>246,9</i>	<i>243,3</i>	<i>138,9</i>	<i>104,4</i>	<i>3,6</i>				<i>12,6</i>	<i>255,9</i>	
			<b>Итого по квартирам</b>		<b>497,1</b>	<b>491,1</b>	<b>259,0</b>	<b>232,1</b>	<b>6,0</b>				<b>21,0</b>	<b>512,1</b>	
			I подъезд	I	лестничная клетка	19,1					19,1	19,1			
				II	внеквартирный коридор	45,3					45,3	45,3			
				III	лифтовой холл	11,9					11,9	11,9			
				IV	тамбур	2,2					2,2	2,2			
				V	лоджия	6,2						6,2	6,2		
					<b>Итого</b>	<b>84,7</b>					<b>78,5</b>	<b>84,7</b>	<b>6,2</b>	<b>84,7</b>	
			<b>Всего по IXэтажу:</b>		<b>581,8</b>	<b>491,1</b>	<b>259,0</b>	<b>232,1</b>	<b>6,0</b>		<b>78,5</b>	<b>84,7</b>	<b>27,2</b>	<b>596,8</b>	
A	X	кв.60	1	прихожая	11,4	11,4		11,4	2,73						
			2	ванная	3,2	3,2		3,2							
			3	кухня	10,1	10,1		10,1							
			4	жилая	20,4	20,4	20,4								
			5	жилая	13,9	13,9	13,9								
			6	санузел	1,9	1,9		1,9							
			<b>Всего по кв. 60</b>		<b>60,9</b>	<b>60,9</b>	<b>34,3</b>	<b>26,6</b>						<b>60,9</b>	
A	X	кв.61	1	прихожая	13,7	13,7		13,7	2,73						
			2	гардероб	2,8	2,8		2,8							
			3	санузел	2,4	2,4		2,4							
			4	ванная	3,8	3,8		3,8							
			5	жилая	16,5	16,5	16,5								
			6	жилая	17,1	17,1	17,1								
			7	кухня	15,3	15,3		15,3							
			<b>Всего по кв. 61</b>		<b>71,6</b>	<b>71,6</b>	<b>33,6</b>	<b>38,0</b>						<b>71,6</b>	
A	X	кв.62	1	прихожая	12,0	12,0		12,0	2,73						
			2	санузел	2,0	2,0		2,0							
			3	кухня	14,0	14,0		14,0							
			4	жилая	13,4	13,4	13,4								



**Экспликация  
к поэтажному плану**

Литера	Этаж	Номер помещения (квартиры)	Номер комнаты, кухни, коридора и т.п.	Назначение частей помещений: жилая комната, кухня и т.п.	Площадь, кв. м.				Высота помещений по внутреннему обмеру	Площадь обособленных нежилых помещений	Площадь помещений общего пользования	Площадь помещений общего пользования (с учетом балконов)	с учётом лоджий, балконов, веранд, террас без пониж. коэф.		
					Всего с лоджиями и балконами (с коэф.)	Общая площадь квартиры	из нее						лоджии, балконов (с коэффиц.)	балконов веранд, террас	площадь с учётом лоджий, балконов
							жилая	подсобная							
			5	жилая	17,9	17,9	17,9								
			6	жилая	13,8	13,8	13,8								
			7	ванная	5,0	5,0		5,0							
			<b>Всего по кв. 62</b>		<b>78,1</b>	<b>78,1</b>	<b>45,1</b>	<b>33,0</b>						<b>78,1</b>	
A	X	кв.63	1	прихожая	5,0	5,0		5,0	2,73						
			2	гардероб	2,9	2,9		2,9							
			3	жилая	16,0	16,0	16,0								
			4	кухня	16,0	16,0		16,0							
			5	санузел	3,7	3,7		3,7							
			<b>Всего по кв. 63</b>		<b>43,6</b>	<b>43,6</b>	<b>16,0</b>	<b>27,6</b>						<b>43,6</b>	
A	X	кв.64	1	прихожая	16,0	16,0		16,0	2,73						
			2	ванная	4,0	4,0		4,0							
			3	жилая	11,7	11,7	11,7								
			4	жилая	20,4	20,4	20,4								
			5	жилая	13,0	13,0	13,0								
			6	кухня	13,4	13,4		13,4							
			7	санузел	2,0	2,0		2,0							
			<b>Всего по кв. 64</b>		<b>80,5</b>	<b>80,5</b>	<b>45,1</b>	<b>35,4</b>						<b>80,5</b>	
A	X	кв.65	1	прихожая	14,1	14,1		14,1	2,73						
			2	кухня-столовая	16,4	16,4		16,4							
			3	жилая	16,5	16,5	16,5								
			4	жилая	20,1	20,1	20,1								
			5	ванная	3,9	3,9		3,9							
			6	санузел	1,9	1,9		1,9							
			<b>Всего по кв. 65</b>		<b>72,9</b>	<b>72,9</b>	<b>36,6</b>	<b>36,3</b>						<b>72,9</b>	
A	X	кв.66	1	прихожая	12,0	12,0		12,0	2,73						
			2	ванная	5,8	5,8		5,8							
			3	жилая	13,4	13,4	13,4								
			4	жилая	18,8	18,8	18,8								
			5	жилая	16,6	16,6	16,6								
			6	кухня	13,7	13,7		13,7							
			7	санузел	2,0	2,0		2,0							

**Экспликация  
к поэтажному плану**

Литера	Этаж	Номер помещения (квартиры)	Номер комнаты, кухни, коридора и т.п.	Назначение частей помещений: жилая комната, кухня и т.п.	Площадь, кв. м.				Высота помещений по внутреннему обмеру	Площадь обособленных нежилых помещений	Площадь помещений общего пользования	Площадь помещений общего пользования (с учетом балконов)	с учётом лоджий, балконов, веранд, террас <i>без пониж.коэф.</i>		
					Всего с лоджиями и балконами (с коэф.)	Общая площадь квартиры	из нее						лоджии, балконов (с коэффиц.)	лоджий, балконов веранд, террас	площадь с учётом лоджий, балконов
							жилая	подсобная							
			8	гардероб	2,8	2,8		2,8							
			<b>Всего по кв. 66</b>		<b>85,1</b>	<b>85,1</b>	<b>48,8</b>	<b>36,3</b>						<b>85,1</b>	
			<i>Итого по 1-комнат.</i>		43,6	43,6	16,0	27,6						43,6	
			<i>Итого по 2-комнат.</i>		205,4	205,4	104,5	100,9						205,4	
			<i>Итого по 3-комнат.</i>		243,7	243,7	139,0	104,7						243,7	
			<b>Итого по квартирам</b>		<b>492,7</b>	<b>492,7</b>	<b>259,5</b>	<b>233,2</b>						<b>492,7</b>	
		I подъезд													
			I	лестничная клетка	19,3						19,3	19,3			
			II	внеквартирный коридор	44,8						44,8	44,8			
			III	лифтовой холл	11,9						11,9	11,9			
			IV	тамбур	2,1						2,1	2,1			
			V	лоджия	6,2							6,2	6,2		
			<b>Итого</b>	<b>84,3</b>						<b>78,1</b>	<b>84,3</b>	<b>6,2</b>	<b>84,3</b>		
			<b>Всего по Хэтажу:</b>		<b>577,0</b>	<b>492,7</b>	<b>259,5</b>	<b>233,2</b>		<b>78,1</b>	<b>84,3</b>	<b>6,2</b>	<b>577,0</b>		
A	XI	<b>кв.67</b>	1	прихожая	11,4	11,4		11,4	2,74						
			2	ванная	3,2	3,2		3,2							
			3	кухня	10,1	10,1		10,1							
			4	жилая	20,4	20,4	20,4								
			5	жилая	13,8	13,8	13,8								
			6	санузел	1,9	1,9		1,9							
			<b>Всего по кв. 67</b>		<b>60,8</b>	<b>60,8</b>	<b>34,2</b>	<b>26,6</b>						<b>60,8</b>	
A	XI	<b>кв.68</b>	1	прихожая	13,9	13,9		13,9	2,74						
			2	гардероб	2,8	2,8		2,8							
			3	санузел	2,3	2,3		2,3							
			4	ванная	3,9	3,9		3,9							
			5	жилая	16,5	16,5	16,5								
			6	жилая	17,1	17,1	17,1								
			7	кухня	15,2	15,2		15,2							
			<b>Всего по кв. 68</b>		<b>71,7</b>	<b>71,7</b>	<b>33,6</b>	<b>38,1</b>						<b>71,7</b>	
A	XI	<b>кв.69</b>	1	прихожая	11,7	11,7		11,7	2,74						
			2	санузел	2,0	2,0		2,0							
			3	кухня	14,0	14,0		14,0							
			4	жилая	13,3	13,3	13,3								
			5	жилая	17,7	17,7	17,7								
			6	жилая	13,8	13,8	13,8								
			7	ванная	5,1	5,1		5,1							
			<b>Всего по кв. 69</b>		<b>77,6</b>	<b>77,6</b>	<b>44,8</b>	<b>32,8</b>						<b>77,6</b>	
A	XI	<b>кв.70</b>	1	прихожая	4,9	4,9		4,9	2,74						
			2	гардероб	2,9	2,9		2,9							
			3	жилая	15,9	15,9	15,9								
			4	кухня	15,9	15,9		15,9							
			5	санузел	3,7	3,7		3,7							
			<b>Всего по кв. 70</b>		<b>43,3</b>	<b>43,3</b>	<b>15,9</b>	<b>27,4</b>						<b>43,3</b>	
A	XI	<b>кв.71</b>	1	прихожая	15,8	15,8		15,8	2,74						
			2	ванная	4,0	4,0		4,0							
			3	жилая	11,5	11,5	11,5								
			4	жилая	20,2	20,2	20,2								
			5	жилая	13,0	13,0	13,0								
			6	кухня	13,3	13,3		13,3							
			7	санузел	2,0	2,0		2,0							

**Экспликация  
к поэтажному плану**

Литера	Этаж	Номер помещения (квартиры)	Номер комнаты, кухни, коридора и т.п.	Назначение частей помещений: жилая комната, кухня и т.п.	Площадь, кв. м.				Высота помещений по внутреннему обмеру	Площадь обособленных нежилых помещений	Площадь помещений общего пользования	Площадь помещений общего пользования (с учетом балконов)	с учётом лоджий, балконов, веранд, террас без пониж.коэф.		
					Всего с лоджиями и балконами (с коэф.)	Общая площадь квартиры	из нее						лоджии, балконов (с коэффиц.)	балконов веранд, террас	площадь с учётом лоджий, балконов
							жилая	подсобная							
		<b>Всего по кв. 71</b>				<b>79,8</b>	<b>79,8</b>	<b>44,7</b>	<b>35,1</b>					<b>79,8</b>	
A	XI	<b>кв.72</b>	1	прихожая	14,2	14,2		14,2		2,74					
			2	кухня-столовая	16,3	16,3		16,3							
			3	жилая	16,6	16,6	16,6								
			4	жилая	20,0	20,0	20,0								
			5	ванная	3,9	3,9		3,9							
			6	санузел	2,0	2,0		2,0							
		<b>Всего по кв. 72</b>				<b>73,0</b>	<b>73,0</b>	<b>36,6</b>	<b>36,4</b>					<b>73,0</b>	
A	XI	<b>кв.73</b>	1	прихожая	12,1	12,1		12,1		2,74					
			2	ванная	5,8	5,8		5,8							
			3	жилая	13,4	13,4	13,4								
			4	жилая	18,9	18,9	18,9								
			5	жилая	16,5	16,5	16,5								
			6	кухня	13,5	13,5		13,5							
			7	санузел	2,0	2,0		2,0							
			8	гардероб	2,9	2,9		2,9							
		<b>Всего по кв. 73</b>				<b>85,1</b>	<b>85,1</b>	<b>48,8</b>	<b>36,3</b>					<b>85,1</b>	
		<i>Итого по 1-комнат.</i>				<i>43,3</i>	<i>43,3</i>	<i>15,9</i>	<i>27,4</i>					<i>43,3</i>	
		<i>Итого по 2-комнат.</i>				<i>205,5</i>	<i>205,5</i>	<i>104,4</i>	<i>101,1</i>					<i>205,5</i>	
		<i>Итого по 3-комнат.</i>				<i>242,5</i>	<i>242,5</i>	<i>138,3</i>	<i>104,2</i>					<i>242,5</i>	
		<b>Итого по квартирам</b>				<b>491,3</b>	<b>491,3</b>	<b>258,6</b>	<b>232,7</b>					<b>491,3</b>	
		I подъезд	I	лестничная клетка внеквартирный	19,3						19,3	19,3			
			II	коридор	45,2							45,2	45,2		
			III	лифтовой холл	11,9							11,9	11,9		
			IV	тамбур	2,1							2,1	2,1		
			V	лоджия	6,2								6,2	6,2	
				<b>Итого</b>	<b>84,7</b>							<b>78,5</b>	<b>84,7</b>	<b>6,2</b>	<b>84,7</b>
		<b>Всего по XI этажу:</b>				<b>576,0</b>	<b>491,3</b>	<b>258,6</b>	<b>232,7</b>			<b>78,5</b>	<b>84,7</b>	<b>6,2</b>	<b>576,0</b>
A	XII	<b>кв.74</b>	1	прихожая	11,5	11,5		11,5		2,71					
			2	ванная	3,2	3,2		3,2							
			3	кухня	10,1	10,1		10,1							
			4	жилая	20,2	20,2	20,2								
			5	жилая	13,7	13,7	13,7								
			6	санузел	1,9	1,9		1,9							
		<b>Всего по кв. 74</b>				<b>60,6</b>	<b>60,6</b>	<b>33,9</b>	<b>26,7</b>					<b>60,6</b>	
A	XII	<b>кв.75</b>	1	прихожая	13,8	13,8		13,8		2,71					
			2	гардероб	2,9	2,9		2,9							
			3	санузел	2,4	2,4		2,4							
			4	ванная	3,9	3,9		3,9							
			5	жилая	16,4	16,4	16,4								
			6	жилая	17,2	17,2	17,2								
			7	кухня	15,2	15,2		15,2							
		<b>Всего по кв. 75</b>				<b>71,8</b>	<b>71,8</b>	<b>33,6</b>	<b>38,2</b>					<b>71,8</b>	
A	XII	<b>кв.76</b>	1	прихожая	12,1	12,1		12,1		2,71					
			2	санузел	2,1	2,1		2,1							
			3	кухня	14,0	14,0		14,0							
			4	жилая	13,4	13,4	13,4								
			5	жилая	17,7	17,7	17,7								
			6	жилая	13,7	13,7	13,7								

**Экспликация  
к поэтажному плану**

Литера	Этаж	Номер помещения (квартиры)	Номер комнаты, кухни, коридора и т.п.	Назначение частей помещений: жилая комната, кухня и т.п.	Площадь, кв. м.				Высота помещений по внутреннему обмеру	Площадь обособленных нежилых помещений	Площадь помещений общего пользования	Площадь помещений общего пользования (с учетом балконов)	с учётом лоджий, балконов, веранд, террас без пониж.коэф.		
					Всего с лоджиями и балконами ( с коэф.)	Общая площадь квартиры	из нее						лоджии, балконов (с коэффиц.)	с учётом лоджий, балконов веранд, террас площадь с учётом лоджий, балконов	
							жилая	подсобная							
			7	ванная	5,1	5,1		5,1							
			<b>Всего по кв. 76</b>		<b>78,1</b>	<b>78,1</b>	<b>44,8</b>	<b>33,3</b>						<b>78,1</b>	
A	XII	кв.77	1	прихожая	4,9	4,9		4,9	2,71						
			2	гардероб	2,9	2,9		2,9							
			3	жилая	15,9	15,9	15,9								
			4	кухня	15,7	15,7		15,7							
			5	санузел	3,8	3,8		3,8							
			<b>Всего по кв. 77</b>		<b>43,2</b>	<b>43,2</b>	<b>15,9</b>	<b>27,3</b>						<b>43,2</b>	
A	XII	кв.78	1	прихожая	15,8	15,8		15,8	2,71						
			2	ванная	4,0	4,0		4,0							
			3	жилая	11,6	11,6	11,6								
			4	жилая	20,4	20,4	20,4								
			5	жилая	13,1	13,1	13,1								
			6	кухня	13,4	13,4		13,4							
			7	санузел	2,0	2,0		2,0							
			<b>Всего по кв. 78</b>		<b>80,3</b>	<b>80,3</b>	<b>45,1</b>	<b>35,2</b>						<b>80,3</b>	
A	XII	кв.79	1	прихожая	14,3	14,3		14,3	2,71						
			2	кухня-столовая	16,4	16,4		16,4							
			3	жилая	16,6	16,6	16,6								
			4	жилая	20,2	20,2	20,2								
			5	ванная	3,9	3,9		3,9							
			6	санузел	2,0	2,0		2,0							
			<b>Всего по кв. 79</b>		<b>73,4</b>	<b>73,4</b>	<b>36,8</b>	<b>36,6</b>						<b>73,4</b>	
A	XII	кв.80	1	прихожая	12,1	12,1		12,1	2,71						
			2	ванная	5,8	5,8		5,8							
			3	жилая	13,3	13,3	13,3								
			4	жилая	19,0	19,0	19,0								
			5	жилая	16,5	16,5	16,5								
			6	кухня	13,6	13,6		13,6							
			7	санузел	2,1	2,1		2,1							
			8	гардероб	2,9	2,9		2,9							
			<b>Всего по кв. 80</b>		<b>85,3</b>	<b>85,3</b>	<b>48,8</b>	<b>36,5</b>						<b>85,3</b>	
			<i>Итого по 1-комнат.</i>		<i>43,2</i>	<i>43,2</i>	<i>15,9</i>	<i>27,3</i>						<i>43,2</i>	
			<i>Итого по 2-комнат.</i>		<i>205,8</i>	<i>205,8</i>	<i>104,3</i>	<i>101,5</i>						<i>205,8</i>	
			<i>Итого по 3-комнат.</i>		<i>243,7</i>	<i>243,7</i>	<i>138,7</i>	<i>105,0</i>						<i>243,7</i>	
			<b>Итого по квартирам</b>		<b>492,7</b>	<b>492,7</b>	<b>258,9</b>	<b>233,8</b>						<b>492,7</b>	
		I подъезд	I	лестничная клетка	19,3					19,3	19,3				
			II	внеквартирный коридор	45,4						45,4	45,4			
			III	лифтовой холл	12,1						12,1	12,1			
			IV	тамбур	2,1						2,1	2,1			
			V	лоджия	6,3							6,3	6,3		
				<b>Итого</b>		<b>85,2</b>					<b>78,9</b>	<b>85,2</b>	<b>6,3</b>	<b>85,2</b>	
			<b>Всего по XII этажу:</b>		<b>577,9</b>	<b>492,7</b>	<b>258,9</b>	<b>233,8</b>		<b>78,9</b>	<b>85,2</b>	<b>6,3</b>	<b>577,9</b>		
A	чердак	I подъезд	I	лестничная клетка	16,7					16,7	16,7				
			<b>Итого по чердаку:</b>		<b>16,7</b>						<b>16,7</b>	<b>16,7</b>		<b>16,7</b>	

