

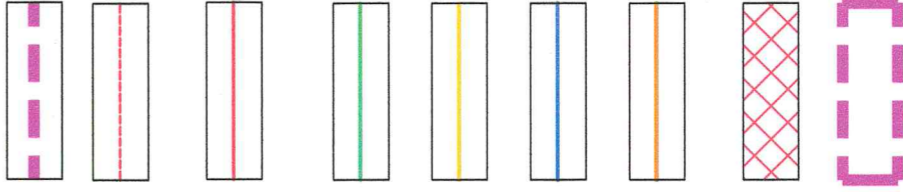
Экспликация зданий и сооружений

N п.п	Наименование	Примеч.
5.1	Многоэтажный многоквартирный жилой дом со встроенными предприятиями обслуживания	проект.
5.2	Многоэтажный многоквартирный жилой дом	проект.
5.3	Многоэтажный многоквартирный жилой дом	проект.
5.4	Многоэтажный многоквартирный жилой дом	проект.
ПРИБ-5.1	Газорегулирующий пункт блочного типа	перспект.

Ведомость площадок

Усл. обозн.	Обозначение	Наименование	Кол.
ДП	инг.	Детская игровая площадка	1
ПО	инг.	Площадка отдыха	1
P1	инг.	Гостевая стоянка автомобилей для поз. 5.1	На 5 машино-мест
P2	инг.	Гостевая стоянка автомобилей для поз. 5.1	На 7 машино-мест
P3	инг.	Гостевая стоянка автомобилей для поз. 5.2	На 18 машино-мест
P4	инг.	Гостевая стоянка автомобилей для поз. 5.2	На 6 машино-мест
P5	инг.	Гостевая стоянка автомобилей для поз. 5.2	На 1 машино-мест
P6	инг.	Гостевая стоянка автомобилей для поз. 5.3	На 10 машино-мест
P7	инг.	Гостевая стоянка автомобилей для поз. 5.4	На 1 машино-мест
P8	инг.	Гостевая стоянка автомобилей для поз. 5.4	На 18 машино-мест
ФП	инг.	Площадка для занятий физкультурой	1
ПМ	инг.	Площадка для установки мусорных контейнеров	1
ПЧ	инг.	Площадка для чистки	1

Условные обозначения



Граница земельного участка

Граница допустимого размещения объектов капитального строительства (ЗМ)

Красные линии 19 октября 2022 г. 2419
Гл. архитектор г. Чебоксары

Граница благоустройства поз. 5.1

Граница благоустройства поз. 5.2

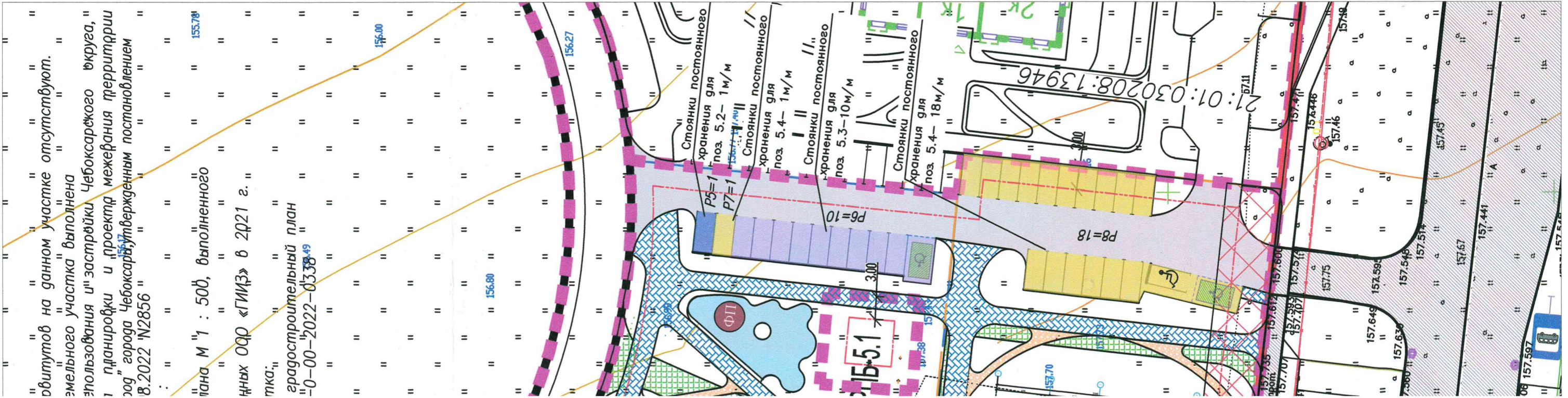
Граница благоустройства поз. 5.3

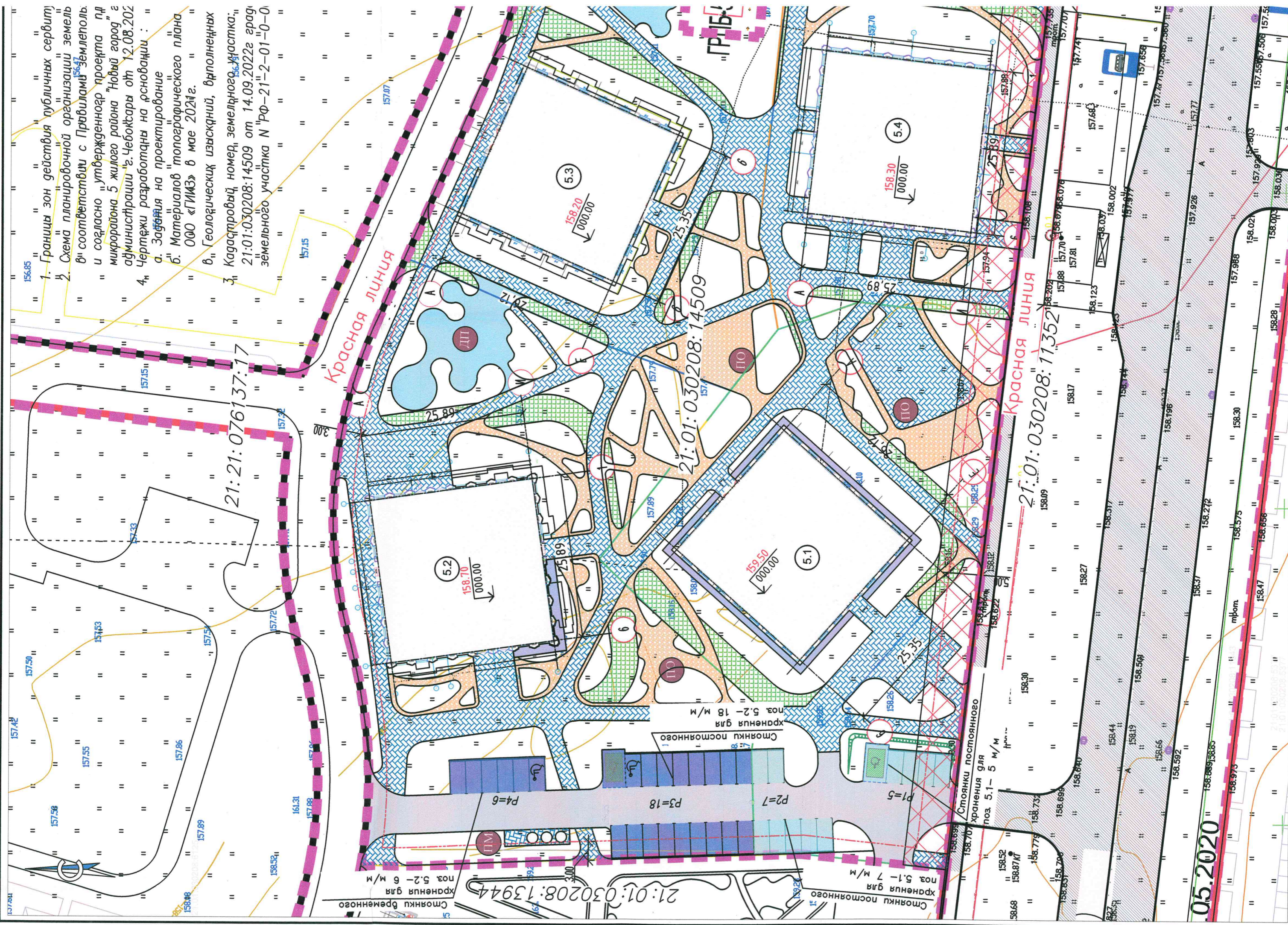
Граница благоустройства поз. 5.4

Иные ограничения (обременения) прав

Зона санитарной охраны источников питьевого водоснабжения

		4951-2021-поз.5.1-ПЗУ	
2	Зам.	09.22	Многоэтажный многоквартирный жилой дом поз 5.1 в микрорайоне №5 жилого района "Новый город" г. Чебоксары
Изм.	Колуч. Лист N док.	Дата	
Разработал	Шумова	02.22	АО "Чувашаградпроект"
Проверил	Давидович	02.22	
		Стация	Лист
		П	2
		Листов	





1. Границы зон действия публичных сервитутов
2. Схема планировочной организации земель в соответствии с Правилами землепользования и застройки, утвержденными проектом планировки территории 5 жилого района "Новый город" с административным округом "Чертановский" от 12.08.2022
4. Чертежи разработаны на основании:
 - а. Забвввввв на проектирование
 - б. Материалов топографического плана 000 «ГИИЗ» в мае 2021г.
 - в. Геологических изысканий, выполненных
3. Кадастровый номер, земельного участка: 21:01:030208:14509 от 14.09.2022г град. земельного участка N "РФ-21-2-01-0-0-

