

ТЕХНИЧЕСКИЙ ПЛАН ЗДАНИЯ

(вид объекта недвижимости, в отношении которого подготовлен технический план, в родительном падеже)

Дата подготовки технического плана: 9 августа 2024 г.
(число, месяц, год)

Общие сведения о кадастровых работах

1. Технический план подготовлен в результате выполнения кадастровых работ в связи с:

созданием здания, расположенного по адресу: 428030, Российская Федерация, Чувашская Республика-Чувашия, город Чебоксары г.о., Чебоксары г, Чебоксарский пр-кт, д. 47, корп 1 и расположенных в нем 128 помещений, в том числе 77 жилых и 51 нежилых помещений с целью одновременного государственного кадастрового учета здания и помещений, машино-мест

2. Сведения о заказчике кадастровых работ:

В отношении физического лица:

фамилия, имя, отчество (последнее – при наличии) физического лица _____

страховой номер индивидуального лицевого счета в системе обязательного пенсионного страхования Российской Федерации (СНИЛС) _____

наименование и реквизиты документа, удостоверяющего личность _____

адрес постоянного места жительства или преимущественного пребывания _____

В отношении юридического лица, органа государственной власти, органа местного самоуправления:

полное или сокращенное (в случае, если имеется) наименование

Акционерное общество "Специализированный застройщик "Инвестиционно-строительная компания - "ЧЕСТР-ГРУПП"

основной государственный регистрационный номер 1022101134186

идентификационный номер налогоплательщика 2126003691

В отношении иностранного юридического лица:

полное наименование _____

страна регистрации (инкорпорации) _____

3. Сведения о кадастровом инженере

Фамилия, имя, отчество (последнее – при наличии) Кавказова Ольга Михайловна

Основной государственный регистрационный номер кадастрового инженера - индивидуального предпринимателя (ОГРНИП): _____

Страховой номер индивидуального лицевого счета 110-542-322-90

Уникальный реестровый номер в реестре саморегулируемой организации кадастровых инженеров и дата внесения сведений о физическом лице в такой реестр 1590, 19 августа 2018 г.

Полное или сокращенное (в случае, если имеется) наименование саморегулируемой организации кадастровых инженеров, членом которой является кадастровый инженер

Ассоциация кадастровых инженеров Поволжья

Контактный телефон раб.: 8(8352)323155; сот.: 89176566721

Почтовый адрес и адрес электронной почты (при наличии), по которым осуществляется связь с кадастровым инженером 428003, Чувашская Республика - Чувашия, Чебоксары г, Ярославская ул, 25 ДОМ, okavkazova@mail.ru

Полное или (в случае, если имеется) сокращенное наименование юридического лица, если кадастровый инженер является работником юридического лица, адрес юридического лица

ООО "ЗЕМЛЯ" (428003, Чувашская Республика - Чувашия, Чебоксары г, Ярославская ул, 25 ДОМ)

Наименование, дата и номер документа, на основании которого выполняются кадастровые работы

Договор № 02-ТП от 18 января 2024 г.

Исходные данные

Перечень документов, использованных при подготовке технического плана:

№ п/п	Реквизиты документа				
	Вид	Дата	Номер	Наименование	Иные сведения
1	2	3	4	5	6
1	ПРОЧИЕ, выдан: Публично-правовая компания "Роскадастр"	31 марта 2023 г.	170-7899/2023-В	Выписка о пунктах государственной геодезической сети, государственной нивелирной сети и государственной гравиметрической сети	—

1	2	3	4	5	6
2	Разрешение на строительство, выдан: Администрацией города Чебоксары ЧР	31 мая 2022 г.	21-01-46-2022	Разрешение на строительство	Приложенный файл: \РАЗРЕШЕНИЕ на строительство №21-01-46-2022г. от 31.05.2022г. поз.5.2_изм._продл. до 01.11.2024г. с приобщ. от 16.07.2024г.НОВОЕ.pdf
3	Решение о присвоении, изменении адреса, выдан: Управлением архитектуры и градостроительства Администрации г.Чебоксары	17 января 2023 г.	9	Решение о присвоении объекту адресации адреса	Приложенный файл: \адрес поз. 5.2.pdf
4	Проектная документация здания, выдан: АО"Чувашгражданпроект"	1 марта 2022 г.	4952-2021-поз.5.2-АР	Проектная документация	—
5	Иной документ, содержащий описание объекта, выдан: Филиал публично-правовой компании "Роскадастр" по Чувашской Республике - Чувашии	31 мая 2024 г.	КУВИ-001/2024-147280610	Выписка из ЕГРН об объекте недвижимости (земельный участок)	—

Сведения о пунктах геодезической сети и средствах измерений

1. Сведения о пунктах геодезической сети:

№ п/п	Вид геодезической сети	Название пункта геодезической сети и тип знака	Система координат пункта геодезической сети	Координаты пункта, м		Дата обследования 28 мая 2024 г.		
				X	Y	Сведения о состоянии		
						наружного знака пункта	центра пункта	марки центра пункта
1	2	3	4	5	6	7	8	9
1	ГГС. 4	Хачики, пир., 6.000 м, 148, 166	МСК-21	393 264,05	1 218 353,69	Утрачен	Сохранился	Не обнаружен
2	ГГС. 1	Сятракасы, пир., 6.800 м, 34, б/№		401 366,45	1 230 870,48	Утрачен	Сохранился	Не обнаружен
3	ГГС. 3	Кюрегаси, неизвестен, 148, 835		403 912,60	1 205 839,32	Утрачен	Сохранился	Сохранился

2. Сведения об использованных средствах измерений:

№ п/п	Наименование и обозначение типа средства измерений - прибора (инструмента, аппаратуры)	Заводской или серийный номер средства измерений	Реквизиты свидетельства о поверке прибора (инструмента, аппаратуры) (при наличии) и (или) срок действия поверки
1	2	3	4
1	GNSS-приемник спутниковый геодезический двухчастотный GX1230GG	472156	С-ГСХ/25-01-2024/311506259 от 25.01.2024
2	GNSS-приемник спутниковый геодезический двухчастотный TRIUMPH-1-G3T	08005	С-ГСХ/25-01-2024/311506260 от 25.01.2024
3	Дальномер лазерный Leica DISTO D2	1210643685	С-ГСХ/22-03-2024/326088393 от 22.03.2024

Описание местоположения объекта недвижимости

1. Описание местоположения здания, сооружения, объекта незавершенного строительства в границах земельного участка

1.1. Сведения о характерных точках контура объекта недвижимости

Система координат				МСК-21		Зона № 1				
Номер контура	Тип контура	Номера характерных точек контура	Метод определения координат	Координаты, м		R, м	Формулы, примененные для расчета средней квадратической погрешности определения координат характерных точек контура (Mt), м	Средняя квадратическая погрешность определения координат характерных точек контура (Mt), м	Глубина, высота расположения точки, м	
				X	Y				H1	H2
1	2	3	4	5	6	7	8	9	10	11

1	2	3	4	5	6	7	8	9	10	11
1/6										
1/6	подземный	1	—	407 841,02	1 240 874,49	—	—	—	—	—
		2		407 844,66	1 240 900,64	—			—	—
		3		407 840,65	1 240 901,20	—			—	—
		4		407 840,78	1 240 902,12	—			—	—
		5		407 838,61	1 240 902,39	—			—	—
		6		407 838,49	1 240 901,50	—			—	—
		7		407 824,51	1 240 903,45	—			—	—
		8		407 824,65	1 240 904,50	—			—	—
		9		407 822,58	1 240 904,78	—			—	—
		10		407 822,43	1 240 903,74	—			—	—
		11		407 818,52	1 240 904,29	—			—	—
		12		407 817,46	1 240 896,69	—			—	—
		13		407 816,25	1 240 896,87	—			—	—
		14		407 816,02	1 240 895,21	—			—	—
		15		407 817,23	1 240 895,07	—			—	—
		16		407 816,13	1 240 887,17	—			—	—
		17		407 813,48	1 240 887,55	—			—	—
		18		407 812,77	1 240 882,32	—			—	—
		19		407 815,40	1 240 881,95	—			—	—
		20		407 814,87	1 240 878,14	—			—	—
		21		407 834,81	1 240 875,36	—			—	—
		22		407 834,65	1 240 874,29	—			—	—
		23		407 836,84	1 240 873,96	—			—	—
		24		407 837,00	1 240 875,06	—			—	—
1	407 841,02	1 240 874,49	—	—	—					
2/6										
2/6	наземный	25	—	407 841,09	1 240 874,22	—	—	—	—	—
		26		407 841,31	1 240 874,19	—			—	—
		27		407 841,36	1 240 874,65	—			—	—
		28		407 841,22	1 240 875,20	—			—	—
		29		407 841,18	1 240 875,21	—			—	—
		30		407 841,43	1 240 877,17	—			—	—
		31		407 841,50	1 240 877,18	—			—	—
		32		407 841,79	1 240 877,66	—			—	—
		33		407 841,82	1 240 877,90	—			—	—
		34		407 841,67	1 240 878,43	—			—	—
		35		407 841,61	1 240 878,44	—			—	—
		36		407 841,87	1 240 880,39	—			—	—
		37		407 841,93	1 240 880,40	—			—	—
		38		407 842,22	1 240 880,88	—			—	—
		39		407 842,26	1 240 881,11	—			—	—
		40		407 842,12	1 240 881,64	—			—	—
		41		407 842,05	1 240 881,64	—			—	—
		42		407 842,32	1 240 883,59	—			—	—
		43		407 842,38	1 240 883,60	—			—	—
		44		407 842,67	1 240 884,08	—			—	—
		45		407 842,71	1 240 884,31	—			—	—
		46		407 842,57	1 240 884,85	—			—	—
		47		407 842,50	1 240 884,86	—			—	—
		48		407 842,75	1 240 886,68	—			—	—
		49		407 842,87	1 240 886,67	—			—	—
		50		407 843,06	1 240 887,94	—			—	—
		51		407 843,24	1 240 889,27	—			—	—
		52		407 843,54	1 240 891,41	—			—	—
		53		407 843,41	1 240 891,43	—			—	—
		54		407 843,66	1 240 893,25	—			—	—
		55		407 843,72	1 240 893,25	—			—	—
		56		407 844,01	1 240 893,75	—			—	—
		57		407 844,04	1 240 893,98	—			—	—
		58		407 843,90	1 240 894,54	—			—	—
		59		407 843,84	1 240 894,55	—			—	—
		60		407 844,11	1 240 896,51	—			—	—

1	2	3	4	5	6	7	8	9	10	11
		61		407 844,16	1 240 896,51	—			—	—
		62		407 844,45	1 240 897,00	—			—	—
		63		407 844,50	1 240 897,22	—			—	—
		64		407 844,35	1 240 897,75	—			—	—
		65		407 844,29	1 240 897,76	—			—	—
		66		407 844,57	1 240 899,71	—			—	—
		67		407 844,62	1 240 899,72	—			—	—
		68		407 844,89	1 240 900,20	—			—	—
		69		407 845,00	1 240 900,70	—			—	—
		70		407 844,78	1 240 900,73	—			—	—
		71		407 844,81	1 240 900,95	—			—	—
		72		407 844,32	1 240 901,01	—			—	—
		73		407 843,75	1 240 900,93	—			—	—
		74		407 843,72	1 240 900,87	—			—	—
		75		407 841,79	1 240 901,16	—			—	—
		76		407 841,78	1 240 901,23	—			—	—
		77		407 841,29	1 240 901,47	—			—	—
		78		407 841,06	1 240 901,50	—			—	—
		79		407 840,68	1 240 901,39	—			—	—
		80		407 840,78	1 240 902,12	—			—	—
		81		407 838,61	1 240 902,39	—			—	—
		82		407 838,51	1 240 901,66	—			—	—
		83		407 838,51	1 240 901,63	—			—	—
		84		407 838,11	1 240 901,88	—			—	—
		85		407 838,22	1 240 902,71	—			—	—
		86		407 844,13	1 240 901,88	—			—	—
		87		407 844,26	1 240 901,87	—			—	—
		88		407 844,38	1 240 901,87	—			—	—
		89		407 844,52	1 240 901,88	—			—	—
		90		407 844,71	1 240 901,91	—			—	—
		91		407 844,91	1 240 901,98	—			—	—
2/6	наземный	92	—	407 845,07	1 240 902,06	—	—	—	—	—
		93		407 845,24	1 240 902,18	—			—	—
		94		407 845,37	1 240 902,29	—			—	—
		95		407 845,50	1 240 902,43	—			—	—
		96		407 845,61	1 240 902,59	—			—	—
		97		407 845,70	1 240 902,77	—			—	—
		98		407 845,76	1 240 902,95	—			—	—
		99		407 845,80	1 240 903,14	—			—	—
		100		407 845,83	1 240 903,38	—			—	—
		101		407 845,85	1 240 903,58	—			—	—
		102		407 845,84	1 240 903,77	—			—	—
		103		407 845,80	1 240 903,96	—			—	—
		104		407 845,74	1 240 904,14	—			—	—
		105		407 845,66	1 240 904,32	—			—	—
		106		407 845,55	1 240 904,48	—			—	—
		107		407 845,42	1 240 904,62	—			—	—
		108		407 845,28	1 240 904,75	—			—	—
		109		407 845,12	1 240 904,86	—			—	—
		110		407 844,95	1 240 904,95	—			—	—
		111		407 844,77	1 240 905,01	—			—	—
		112		407 844,68	1 240 905,03	—			—	—
		113		407 844,58	1 240 905,05	—			—	—
		114		407 844,52	1 240 905,06	—			—	—
		115		407 844,37	1 240 905,08	—			—	—
		116		407 840,00	1 240 905,69	—			—	—
		117		407 839,78	1 240 904,10	—			—	—
		118		407 838,43	1 240 904,29	—			—	—
		119		407 838,63	1 240 905,72	—			—	—
		120		407 831,99	1 240 906,64	—			—	—
		121		407 831,45	1 240 902,79	—			—	—
		122		407 831,32	1 240 902,81	—			—	—
		123		407 830,92	1 240 902,68	—			—	—

1	2	3	4	5	6	7	8	9	10	11
		124		407 830,91	1 240 902,60	—			—	—
		125		407 828,95	1 240 902,90	—			—	—
		126		407 828,96	1 240 902,97	—			—	—
		127		407 828,48	1 240 903,28	—			—	—
		128		407 828,23	1 240 903,33	—			—	—
		129		407 827,70	1 240 903,14	—			—	—
		130		407 827,68	1 240 903,06	—			—	—
		131		407 825,75	1 240 903,34	—			—	—
		132		407 825,75	1 240 903,40	—			—	—
		133		407 825,26	1 240 903,70	—			—	—
		134		407 825,00	1 240 903,77	—			—	—
		135		407 824,53	1 240 903,64	—			—	—
		136		407 824,65	1 240 904,50	—			—	—
		137		407 822,58	1 240 904,78	—			—	—
		138		407 822,45	1 240 903,92	—			—	—
		139		407 822,04	1 240 904,14	—			—	—
		140		407 821,79	1 240 904,18	—			—	—
		141		407 821,24	1 240 904,02	—			—	—
		142		407 821,21	1 240 903,96	—			—	—
		143		407 819,28	1 240 904,25	—			—	—
		144		407 819,28	1 240 904,30	—			—	—
		145		407 818,80	1 240 904,58	—			—	—
		146		407 818,30	1 240 904,66	—			—	—
		147		407 818,26	1 240 904,44	—			—	—
		148		407 818,05	1 240 904,47	—			—	—
		149		407 817,99	1 240 903,99	—			—	—
		150		407 818,13	1 240 903,41	—			—	—
		151		407 818,18	1 240 903,39	—			—	—
		152		407 817,92	1 240 901,44	—			—	—
		153		407 817,85	1 240 901,45	—			—	—
		154		407 817,57	1 240 900,97	—			—	—
2/6	наземный	155	—	407 817,55	1 240 900,75	—	—	—	—	—
		156		407 817,70	1 240 900,20	—			—	—
		157		407 817,75	1 240 900,19	—			—	—
		158		407 817,47	1 240 898,23	—			—	—
		159		407 817,42	1 240 898,24	—			—	—
		160		407 817,13	1 240 897,73	—			—	—
		161		407 817,10	1 240 897,50	—			—	—
		162		407 817,23	1 240 896,95	—			—	—
		163		407 817,29	1 240 896,93	—			—	—
		164		407 817,26	1 240 896,73	—			—	—
		165		407 816,25	1 240 896,87	—			—	—
		166		407 816,02	1 240 895,21	—			—	—
		167		407 816,90	1 240 895,09	—			—	—
		168		407 816,74	1 240 893,87	—			—	—
		169		407 816,43	1 240 891,65	—			—	—
		170		407 816,26	1 240 890,38	—			—	—
		171		407 816,38	1 240 890,36	—			—	—
		172		407 816,12	1 240 888,54	—			—	—
		173		407 816,05	1 240 888,55	—			—	—
		174		407 815,77	1 240 888,07	—			—	—
		175		407 815,75	1 240 887,84	—			—	—
		176		407 815,90	1 240 887,30	—			—	—
		177		407 815,95	1 240 887,27	—			—	—
		178		407 815,94	1 240 887,21	—			—	—
		179		407 813,48	1 240 887,55	—			—	—
		180		407 812,77	1 240 882,32	—			—	—
		181		407 815,09	1 240 882,00	—			—	—
		182		407 814,88	1 240 881,66	—			—	—
		183		407 814,84	1 240 881,42	—			—	—
		184		407 814,99	1 240 880,88	—			—	—
		185		407 815,06	1 240 880,85	—			—	—
		186		407 814,77	1 240 878,89	—			—	—

1	2	3	4	5	6	7	8	9	10	11
2/6	наземный	187	—	407 814,73	1 240 878,90	—	—	—	—	—
		188		407 814,44	1 240 878,41	—			—	—
		189		407 814,36	1 240 877,95	—			—	—
		190		407 814,57	1 240 877,92	—			—	—
		191		407 814,54	1 240 877,72	—			—	—
		192		407 815,02	1 240 877,64	—			—	—
		193		407 815,57	1 240 877,75	—			—	—
		194		407 815,59	1 240 877,78	—			—	—
		195		407 817,54	1 240 877,50	—			—	—
		196		407 817,53	1 240 877,45	—			—	—
		197		407 818,00	1 240 877,16	—			—	—
		198		407 818,23	1 240 877,12	—			—	—
		199		407 818,78	1 240 877,27	—			—	—
		200		407 818,80	1 240 877,33	—			—	—
		201		407 820,81	1 240 877,10	—			—	—
		202		407 820,80	1 240 877,04	—			—	—
		203		407 821,27	1 240 876,75	—			—	—
		204		407 821,50	1 240 876,71	—			—	—
		205		407 822,05	1 240 876,87	—			—	—
		206		407 822,07	1 240 876,92	—			—	—
		207		407 823,96	1 240 876,64	—			—	—
		208		407 823,95	1 240 876,59	—			—	—
		209		407 824,42	1 240 876,29	—			—	—
		210		407 824,66	1 240 876,26	—			—	—
		211		407 825,20	1 240 876,41	—			—	—
		212		407 825,22	1 240 876,47	—			—	—
		213		407 827,22	1 240 876,25	—			—	—
		214		407 827,22	1 240 876,19	—			—	—
		215		407 827,66	1 240 875,90	—			—	—
		216		407 827,92	1 240 875,86	—			—	—
		217		407 828,46	1 240 876,02	—			—	—
		218		407 828,46	1 240 876,07	—			—	—
		219		407 830,59	1 240 875,76	—			—	—
		220		407 830,58	1 240 875,71	—			—	—
		221		407 831,05	1 240 875,41	—			—	—
222	407 831,28	1 240 875,38	—	—	—					
223	407 831,83	1 240 875,53	—	—	—					
224	407 831,85	1 240 875,59	—	—	—					
225	407 833,59	1 240 875,32	—	—	—					
226	407 833,65	1 240 875,30	—	—	—					
227	407 833,65	1 240 875,25	—	—	—					
228	407 834,11	1 240 874,95	—	—	—					
229	407 834,35	1 240 874,92	—	—	—					
230	407 834,76	1 240 875,03	—	—	—					
231	407 834,65	1 240 874,29	—	—	—					
232	407 836,84	1 240 873,96	—	—	—					
233	407 836,95	1 240 874,73	—	—	—					
234	407 837,33	1 240 874,49	—	—	—					
235	407 837,57	1 240 874,45	—	—	—					
236	407 838,12	1 240 874,60	—	—	—					
237	407 838,14	1 240 874,66	—	—	—					
238	407 840,07	1 240 874,40	—	—	—					
239	407 840,04	1 240 874,31	—	—	—					
240	407 840,56	1 240 874,08	—	—	—					
241	407 841,06	1 240 874,00	—	—	—					
25	407 841,09	1 240 874,22	—	—	—					
3/6										
3/6	надземный	242	—	407 844,88	1 240 900,78	—	—	—	—	—
		243		407 818,19	1 240 904,49	—			—	—
		244		407 814,47	1 240 877,79	—			—	—
		245		407 841,16	1 240 874,07	—			—	—
		242		407 844,88	1 240 900,78	—			—	—
4/6										

4/6	надземны й	246	407 818,19	1 240 904,49	—	—	—
		247	407 818,03	1 240 903,38	—	—	—
		248	407 817,56	1 240 903,32	—	—	—
		249	407 817,16	1 240 903,02	—	—	—
		250	407 816,97	1 240 902,56	—	—	—
		251	407 817,03	1 240 902,06	—	—	—
		252	407 817,33	1 240 901,66	—	—	—
		253	407 817,77	1 240 901,48	—	—	—
		254	407 817,13	1 240 896,94	—	—	—
		255	407 816,67	1 240 896,89	—	—	—
		256	407 816,27	1 240 896,58	—	—	—
		257	407 816,07	1 240 896,12	—	—	—
		258	407 816,13	1 240 895,62	—	—	—
		259	407 816,44	1 240 895,22	—	—	—
		260	407 816,87	1 240 895,04	—	—	—
		261	407 816,24	1 240 890,51	—	—	—
		262	407 815,77	1 240 890,45	—	—	—
		263	407 815,37	1 240 890,15	—	—	—
		264	407 815,17	1 240 889,68	—	—	—
		265	407 815,24	1 240 889,19	—	—	—
		266	407 815,54	1 240 888,78	—	—	—
		267	407 815,97	1 240 888,60	—	—	—
		268	407 815,34	1 240 884,08	—	—	—
		269	407 814,87	1 240 884,01	—	—	—
		270	407 814,47	1 240 883,71	—	—	—
		271	407 814,28	1 240 883,25	—	—	—
		272	407 814,34	1 240 882,75	—	—	—
		273	407 814,64	1 240 882,35	—	—	—
		274	407 815,07	1 240 882,15	—	—	—
		275	407 814,47	1 240 877,79	—	—	—
		276	407 815,61	1 240 877,63	—	—	—
		277	407 815,67	1 240 877,18	—	—	—
		278	407 815,97	1 240 876,77	—	—	—
		279	407 816,43	1 240 876,58	—	—	—
		280	407 816,93	1 240 876,64	—	—	—
		281	407 817,33	1 240 876,94	—	—	—
		282	407 817,51	1 240 877,36	—	—	—
		283	407 822,05	1 240 876,73	—	—	—
		284	407 822,11	1 240 876,28	—	—	—
285	407 822,41	1 240 875,88	—	—	—		
286	407 822,87	1 240 875,68	—	—	—		
287	407 823,37	1 240 875,74	—	—	—		
288	407 823,77	1 240 876,05	—	—	—		
289	407 823,95	1 240 876,46	—	—	—		
290	407 828,49	1 240 875,83	—	—	—		
291	407 828,54	1 240 875,38	—	—	—		
292	407 828,85	1 240 874,98	—	—	—		
293	407 829,31	1 240 874,79	—	—	—		
294	407 829,81	1 240 874,85	—	—	—		
295	407 830,21	1 240 875,15	—	—	—		
296	407 830,38	1 240 875,57	—	—	—		
297	407 834,93	1 240 874,94	—	—	—		
298	407 834,98	1 240 874,49	—	—	—		
299	407 835,28	1 240 874,08	—	—	—		
300	407 835,75	1 240 873,89	—	—	—		
301	407 836,24	1 240 873,95	—	—	—		
302	407 836,64	1 240 874,25	—	—	—		
303	407 836,82	1 240 874,67	—	—	—		
304	407 841,16	1 240 874,07	—	—	—		
305	407 841,32	1 240 875,22	—	—	—		
306	407 841,82	1 240 875,28	—	—	—		
307	407 842,22	1 240 875,58	—	—	—		
308	407 842,41	1 240 876,04	—	—	—		
309	407 842,35	1 240 876,54	—	—	—		

1	2	3	4	5	6	7	8	9	10	11
4/6	надземный	310	—	407 842,05	1 240 876,94	—	—	—	—	—
		311		407 841,59	1 240 877,14	—			—	—
		312		407 842,21	1 240 881,65	—			—	—
		313		407 842,71	1 240 881,71	—			—	—
		314		407 843,11	1 240 882,02	—			—	—
		315		407 843,31	1 240 882,48	—			—	—
		316		407 843,25	1 240 882,98	—			—	—
		317		407 842,94	1 240 883,38	—			—	—
		318		407 842,48	1 240 883,58	—			—	—
		319		407 844,01	1 240 894,53	—			—	—
		320		407 844,51	1 240 894,59	—			—	—
		321		407 844,91	1 240 894,90	—			—	—
		322		407 845,10	1 240 895,36	—			—	—
		323		407 845,04	1 240 895,86	—			—	—
		324		407 844,74	1 240 896,26	—			—	—
		325		407 844,28	1 240 896,45	—			—	—
		326		407 844,88	1 240 900,78	—			—	—
		327		407 843,77	1 240 900,93	—			—	—
		328		407 843,71	1 240 901,43	—			—	—
		329		407 843,41	1 240 901,83	—			—	—
		330		407 842,95	1 240 902,02	—			—	—
		331		407 842,45	1 240 901,96	—			—	—
		332		407 842,05	1 240 901,66	—			—	—
		333		407 841,85	1 240 901,20	—			—	—
		334		407 837,34	1 240 901,83	—			—	—
		335		407 837,27	1 240 902,33	—			—	—
		336		407 836,98	1 240 902,72	—			—	—
		337		407 836,51	1 240 902,92	—			—	—
		338		407 836,01	1 240 902,86	—			—	—
		339		407 835,61	1 240 902,56	—			—	—
		340		407 835,42	1 240 902,09	—			—	—
		341		407 830,90	1 240 902,72	—			—	—
342	407 830,84	1 240 903,22	—	—	—					
343	407 830,54	1 240 903,62	—	—	—					
344	407 830,07	1 240 903,82	—	—	—					
345	407 829,57	1 240 903,76	—	—	—					
346	407 829,17	1 240 903,45	—	—	—					
347	407 828,98	1 240 902,99	—	—	—					
348	407 824,46	1 240 903,62	—	—	—					
349	407 824,40	1 240 904,12	—	—	—					
350	407 824,10	1 240 904,52	—	—	—					
351	407 823,63	1 240 904,71	—	—	—					
352	407 823,13	1 240 904,65	—	—	—					
353	407 822,74	1 240 904,35	—	—	—					
354	407 822,54	1 240 903,89	—	—	—					
246		407 818,19	1 240 904,49	—	—	—				
5/6										
5/6	надземный	355	—	407 818,19	1 240 904,49	—	—	—	—	—
		356		407 817,58	1 240 900,16	—			—	—
		357		407 817,12	1 240 900,11	—			—	—
		358		407 816,71	1 240 899,80	—			—	—
		359		407 816,52	1 240 899,34	—			—	—
		360		407 816,58	1 240 898,84	—			—	—
		361		407 816,88	1 240 898,44	—			—	—
		362		407 817,32	1 240 898,26	—			—	—
		363		407 816,69	1 240 893,73	—			—	—
		364		407 816,22	1 240 893,67	—			—	—
		365		407 815,82	1 240 893,36	—			—	—
		366		407 815,62	1 240 892,90	—			—	—
		367		407 815,68	1 240 892,40	—			—	—
		368		407 815,99	1 240 892,00	—			—	—
		369		407 816,42	1 240 891,82	—			—	—
370	407 815,79	1 240 887,29	—	—	—					

1	2	3	4	5	6	7	8	9	10	11
		371		407 815,32	1 240 887,23	—			—	—
		372		407 814,92	1 240 886,93	—			—	—
		373		407 814,73	1 240 886,46	—			—	—
		374		407 814,79	1 240 885,97	—			—	—
		375		407 815,09	1 240 885,56	—			—	—
		376		407 815,52	1 240 885,38	—			—	—
		377		407 814,89	1 240 880,85	—			—	—
		378		407 814,43	1 240 880,79	—			—	—
		379		407 814,02	1 240 880,49	—			—	—
		380		407 813,83	1 240 880,03	—			—	—
		381		407 813,89	1 240 879,52	—			—	—
		382		407 814,19	1 240 879,13	—			—	—
		383		407 814,63	1 240 878,94	—			—	—
		384		407 814,47	1 240 877,79	—			—	—
		385		407 818,83	1 240 877,18	—			—	—
		386		407 818,89	1 240 876,73	—			—	—
		387		407 819,19	1 240 876,32	—			—	—
		388		407 819,65	1 240 876,13	—			—	—
		389		407 820,15	1 240 876,19	—			—	—
		390		407 820,55	1 240 876,49	—			—	—
		391		407 820,73	1 240 876,91	—			—	—
		392		407 825,26	1 240 876,28	—			—	—
		393		407 825,32	1 240 875,83	—			—	—
		394		407 825,63	1 240 875,43	—			—	—
		395		407 826,09	1 240 875,23	—			—	—
		396		407 826,59	1 240 875,30	—			—	—
		397		407 826,99	1 240 875,60	—			—	—
		398		407 827,17	1 240 876,02	—			—	—
		399		407 831,71	1 240 875,38	—			—	—
		400		407 831,76	1 240 874,93	—			—	—
		401		407 832,07	1 240 874,53	—			—	—
5/6	надземны й	402	—	407 832,53	1 240 874,34	—	—	—	—	—
		403		407 833,02	1 240 874,40	—			—	—
		404		407 833,43	1 240 874,70	—			—	—
		405		407 833,60	1 240 875,12	—			—	—
		406		407 838,13	1 240 874,49	—			—	—
		407		407 838,20	1 240 874,04	—			—	—
		408		407 838,50	1 240 873,64	—			—	—
		409		407 838,97	1 240 873,44	—			—	—
		410		407 839,47	1 240 873,50	—			—	—
		411		407 839,86	1 240 873,81	—			—	—
		412		407 840,04	1 240 874,22	—			—	—
		413		407 841,16	1 240 874,07	—			—	—
		414		407 841,77	1 240 878,44	—			—	—
		415		407 842,26	1 240 878,50	—			—	—
		416		407 842,66	1 240 878,80	—			—	—
		417		407 842,86	1 240 879,26	—			—	—
		418		407 842,80	1 240 879,76	—			—	—
		419		407 842,50	1 240 880,16	—			—	—
		420		407 842,03	1 240 880,36	—			—	—
		421		407 842,66	1 240 884,87	—			—	—
		422		407 843,16	1 240 884,94	—			—	—
		423		407 843,56	1 240 885,24	—			—	—
		424		407 843,76	1 240 885,70	—			—	—
		425		407 843,70	1 240 886,20	—			—	—
		426		407 843,39	1 240 886,60	—			—	—
		427		407 842,93	1 240 886,80	—			—	—
		428		407 843,56	1 240 891,31	—			—	—
		429		407 844,06	1 240 891,37	—			—	—
		430		407 844,46	1 240 891,68	—			—	—
		431		407 844,65	1 240 892,14	—			—	—
		432		407 844,59	1 240 892,64	—			—	—
		433		407 844,29	1 240 893,04	—			—	—

1	2	3	4	5	6	7	8	9	10	11
5/6	надземный	434	—	407 843,83	1 240 893,23	—	—	—	—	—
		435		407 844,46	1 240 897,75	—			—	—
		436		407 844,95	1 240 897,81	—			—	—
		437		407 845,36	1 240 898,11	—			—	—
		438		407 845,55	1 240 898,58	—			—	—
		439		407 845,49	1 240 899,07	—			—	—
		440		407 845,19	1 240 899,48	—			—	—
		441		407 844,72	1 240 899,67	—			—	—
		442		407 844,88	1 240 900,78	—			—	—
		443		407 840,56	1 240 901,38	—			—	—
		444		407 840,49	1 240 901,88	—			—	—
		445		407 840,19	1 240 902,28	—			—	—
		446		407 839,73	1 240 902,47	—			—	—
		447		407 839,23	1 240 902,41	—			—	—
		448		407 838,83	1 240 902,11	—			—	—
		449		407 838,63	1 240 901,65	—			—	—
		450		407 834,12	1 240 902,27	—			—	—
		451		407 834,05	1 240 902,78	—			—	—
		452		407 833,75	1 240 903,17	—			—	—
		453		407 833,29	1 240 903,37	—			—	—
		454		407 832,79	1 240 903,31	—			—	—
		455		407 832,39	1 240 903,00	—			—	—
		456		407 832,20	1 240 902,54	—			—	—
		457		407 827,68	1 240 903,17	—			—	—
		458		407 827,62	1 240 903,67	—			—	—
		459		407 827,31	1 240 904,07	—			—	—
		460		407 826,85	1 240 904,27	—			—	—
		461		407 826,36	1 240 904,21	—			—	—
		462		407 825,95	1 240 903,90	—			—	—
		463		407 825,76	1 240 903,44	—			—	—
		464		407 821,24	1 240 904,07	—			—	—
465	407 821,18	1 240 904,57	—	—	—					
466	407 820,88	1 240 904,96	—	—	—					
467	407 820,42	1 240 905,16	—	—	—					
468	407 819,92	1 240 905,10	—	—	—					
469	407 819,52	1 240 904,80	—	—	—					
470	407 819,32	1 240 904,34	—	—	—					
355	407 818,19	1 240 904,49	—	—	—					
6/6										
6/6	надземный	471	—	407 844,74	1 240 900,64	—	—	—	—	—
		472		407 818,29	1 240 904,35	—			—	—
		473		407 814,62	1 240 877,91	—			—	—
		474		407 841,03	1 240 874,21	—			—	—
		471		407 844,74	1 240 900,64	—			—	—
1.2. Сведения о предельных глубине и высоте строительных конструкций объекта недвижимости										
Предельная глубина строительных конструкций объекта недвижимости, м							—			
Предельная высота строительных конструкций объекта недвижимости, м							—			

1.3. Сведения о характерных точках пересечения контура объекта недвижимости с контуром (контурами) иных зданий, сооружений, объектов незавершенного строительства

Система координат _____							Зона № _____			
Номер контура	Тип контура	Номера характерных точек контура	Метод определения координат	Координаты, м		Формулы, примененные для расчета средней квадратической погрешности определения координат характерных точек контура (Mt), м	Средняя квадратическая погрешность определения координат характерных точек контура (Mt), м	Глубина, высота, м		Кадастровый номер
				X	Y			H ₁	H ₂	
1	2	3	4	5	6	7	8	9	10	11
—	—	—	—	—	—	—	—	—	—	—

2. Описание местоположения машино-места

Обозначение машино-места (номер) _____

2.1. Сведения о расстояниях

2.1.1. Сведения о расстояниях от специальных меток до характерных точек границ машино-места

№ п/п специальной метки	№ п/п характерной точки границы машино-места	Расстояние, м
1	2	3
—	—	—

2.1.2. Сведения о расстояниях между характерными точками границ машино-места

№ п/п характерной точки границы машино-места	№ п/п характерной точки границы машино-места	Расстояние, м
1	2	3
—	—	—

2.2. Сведения о координатах специальных меток (при наличии)

№ п/п специальной метки	Координаты, м		Формулы, примененные для расчета средней квадратической погрешности определения координат специальных меток (Mt), м	Средняя квадратическая погрешность определения координат (Mt), м
	X	Y		
1	2	3	4	5
—	—	—	—	—

2.3. Сведения о характерных точках границ помещения, в котором расположено машино-место

Номера характерных точек границ помещения	Координаты, м		Формулы, примененные для расчета средней квадратической погрешности определения координат характерных точек контура (Mt), м	Средняя квадратическая погрешность определения координат характерных точек контура (Mt), м
	X	Y		
1	2	3	4	5
—	—	—	—	—

Характеристики объекта недвижимости

№ п/п	Наименование характеристики	Значение характеристики
1	2	3
1	Вид объекта недвижимости	Здание
2	Кадастровый номер объекта недвижимости	—
3	Ранее присвоенный государственный учетный номер объекта недвижимости (кадастровый, инвентарный или условный номер)	—
4	Кадастровые номера исходного(ых) объекта (ов) недвижимости (из которого (которых) образован объект недвижимости)	—
5	Номер кадастрового квартала (кадастровых кварталов), в котором (которых) находится объект недвижимости	21:01:030208
5.1	Номера кадастровых округов	—
6	Кадастровые номера иных объектов недвижимости, в границах которых или в которых расположен объект недвижимости	—
6.1	Кадастровый номер земельного участка (земельных участков), в границах которого (которых) расположены здание, сооружение или объект незавершенного строительства	21:01:030208:14509

1	2	3		
6.2	Кадастровый номер здания или сооружения, в котором расположено помещение или машино-место	—		
6.3	Кадастровый номер квартиры, в которой расположена комната	—		
6.4	Кадастровые номера помещений, машино-мест, расположенных в здании, сооружении	—		
7	Кадастровый номер единого недвижимого комплекса или предприятия как имущественного комплекса, если объект недвижимости входит в состав таких объектов и (или) право на него (в том числе право аренды) входит в состав предприятия как имущественного комплекса	—		
8	Адрес объекта недвижимости	428030, Российская Федерация, Чувашская Республика-Чувашия, город Чебоксары г.о., Чебоксары г, Чебоксарский пр-кт, д. 47, корп 1		
	Местоположение объекта недвижимости	—		
	Дополнение местоположения объекта недвижимости	—		
9	Наименование водного объекта, на котором (в акватории или части акватории которого) расположено гидротехническое сооружение	—		
10	Назначение здания, сооружения, помещения, единого недвижимого комплекса	Многоквартирный дом		
	Проектируемое назначение объекта незавершенного строительства	—		
11	Вид (виды) разрешенного использования здания, сооружения, помещения	—		
12	Наименование здания, сооружения, помещения, единого недвижимого комплекса	Многоэтажный многоквартирный жилой дом со встроенными предприятиями обслуживания		
13	Количество этажей объекта недвижимости	13		
	в том числе подземных	1		
14	Материал наружных стен здания	Кирпичные		
15	Год ввода объекта недвижимости в эксплуатацию по завершении его строительства	—		
16	Год завершения строительства объекта недвижимости	2024		
17	Век (период) постройки объекта недвижимости	—		
18	Площадь объекта недвижимости (P), м ² , и средняя квадратическая погрешность ее определения, м ²	8 590,6 ± 0,0		
19	Основная(ые) характеристика(и) сооружения и ее (их) значение(я)	Тип	Значение	Единицы измерения
		—	—	—
20	Степень готовности объекта незавершенного строительства, %	—		
21	Основная характеристика объекта незавершенного строительства и ее проектируемое значение	—		
22	Номер, тип этажа, на котором (которых) расположено помещение	—		
23	Номер, тип этажа, на котором расположено машино-место	—		
24	Обозначение (номер) помещения, машино-места на поэтажном плане	—		
25	Вид жилого помещения (квартира, комната (в квартире), если жилое помещение расположено в многоквартирном доме)	—		

1	2	3		
26	Сведения о том, что помещение предназначено для обслуживания всех остальных помещений и (или) машино-мест в здании, сооружении или помещении относится к общему имуществу в многоквартирном доме	—		
27	Сведения об отнесении помещения к специализированному жилищному фонду или к жилым помещениям наемного дома социального использования или наемного дома коммерческого использования	—		
28	Сведения об объектах недвижимости, входящих в состав единого недвижимого комплекса (включаемых и (или) исключаемых из его состава)	№ п/п	Вид объекта недвижимости	Кадастровый номер
		—	—	—
29	Сведения об объектах недвижимости, входящих в состав сооружения, представляющего собой сложную вещь	№ п/п	Вид объекта недвижимости	Тип и значение основной характеристики
		—	—	—
30	Сведения о включении объекта недвижимости в единый государственный реестр объектов культурного наследия (памятников истории и культуры) народов Российской Федерации			
30.1	Регистрационный номер, вид и наименование объекта недвижимости в едином государственном реестре объектов культурного наследия (памятников истории и культуры) народов Российской Федерации либо регистрационный номер учетной карты объекта, представляющего собой историко-культурную ценность, вид и наименование выявленного объекта культурного наследия	—		
30.2	Реквизиты решений Правительства Российской Федерации, органов охраны объектов культурного наследия о включении объекта недвижимости в единый государственный реестр объектов культурного наследия (памятников истории и культуры) народов Российской Федерации либо об отнесении объекта недвижимости к выявленным объектам культурного наследия, подлежащим государственной охране	—		
30.3	Реквизиты документа, на основании которого установлены требования к сохранению, содержанию и использованию объектов культурного наследия (памятников истории и культуры) народов Российской Федерации, требования к обеспечению доступа к таким объектам либо выявленному объекту культурного наследия	—		
Характеристики всех помещений, машино-мест в здании, сооружении —				
кадастровый номер здания, сооружения (при наличии)				
1. Сведения о помещениях, машино-местах, созданных, образованных или характеристики которых подлежат изменению в связи с реконструкцией здания, сооружения				
Обозначение (номер) помещения, машино-места на плане здания, сооружения, плане этажа <u>1-6</u>				
Кадастровый номер <u>—</u>				
№ п/п	Наименование характеристики	Значение характеристики		
1	2	3		
1	Вид объекта недвижимости (помещение, машино-место)	Помещение		
2	Ранее присвоенный государственный учетный номер помещения, машино-места (кадастровый, инвентарный или условный номер)	—		
3	Кадастровый номер исходного объекта недвижимости (объектов недвижимости)	—		

1	2	3
4	Номер, тип этажа (этажей), на котором (которых) расположено помещение, машино-место	2 Этаж
5	Адрес помещения, машино-места	Российская Федерация, Чувашская Республика-Чувашия, город Чебоксары г.о., Чебоксары г, Чебоксарский пр-кт, д. 47, корп 1, кв. 1
	Местоположение помещения, машино-места	—
	Дополнение местоположения помещения, машино-места	—
6	Площадь помещения, машино-места (Р), м ²	60,6
7	Назначение помещения	жилое
8	Вид жилого помещения (квартира, комната (в квартире), если жилое помещение расположено в многоквартирном доме)	квартира
9	Вид (виды) разрешенного использования помещения	—
10	Наименование помещения	—
11	Кадастровый номер (при наличии) или обозначение на плане этажа (или поэтажном плане) квартиры, в которой расположена комната	—
12	Сведения об отнесении к общему имуществу в многоквартирном доме или к вспомогательным помещениям	—
13	Сведения об отнесении к специализированному жилищному фонду или к жилым помещениям наемного дома социального использования или наемного дома коммерческого использования	—
14	Сведения о включении помещения в единый государственный реестр объектов культурного наследия (памятников истории и культуры) народов Российской Федерации	
14.1	Регистрационный номер, вид и наименование объекта недвижимости в едином государственном реестре объектов культурного наследия (памятников истории и культуры) народов Российской Федерации либо регистрационный номер учетной карты объекта, представляющего собой историко-культурную ценность, вид и наименование выявленного объекта культурного наследия	—
14.2	Реквизиты решений Правительства Российской Федерации, органов охраны объектов культурного наследия о включении объекта недвижимости в единый государственный реестр объектов культурного наследия (памятников истории и культуры) народов Российской Федерации либо об отнесении объекта недвижимости к выявленным объектам культурного наследия, подлежащим государственной охране	—
14.3	Реквизиты документа, на основании которого установлены требования к сохранению, содержанию и использованию объектов культурного наследия (памятников истории и культуры) народов Российской Федерации, требования к обеспечению доступа к таким объектам либо выявленному объекту культурного наследия	—
Обозначение (номер) помещения, машино-места на плане здания, сооружения, плане этажа		1-4
Кадастровый номер		—
№ п/п	Наименование характеристики	Значение характеристики
1	2	3
1	Вид объекта недвижимости (помещение, машино-место)	Помещение

1	2	3
2	Ранее присвоенный государственный учетный номер помещения, машино-места (кадастровый, инвентарный или условный номер)	—
3	Кадастровый номер исходного объекта недвижимости (объектов недвижимости)	—
4	Номер, тип этажа (этажей), на котором (которых) расположено помещение, машино-место	2 Этаж
5	Адрес помещения, машино-места	Российская Федерация, Чувашская Республика-Чувашия, город Чебоксары г.о., Чебоксары г, Чебоксарский пр-кт, д. 47, корп 1, кв. 2
	Местоположение помещения, машино-места	—
	Дополнение местоположения помещения, машино-места	—
6	Площадь помещения, машино-места (Р), м ²	47,5
7	Назначение помещения	жилое
8	Вид жилого помещения (квартира, комната (в квартире), если жилое помещение расположено в многоквартирном доме	квартира
9	Вид (виды) разрешенного использования помещения	—
10	Наименование помещения	—
11	Кадастровый номер (при наличии) или обозначение на плане этажа (или поэтажном плане) квартиры, в которой расположена комната	—
12	Сведения об отнесении к общему имуществу в многоквартирном доме или к вспомогательным помещениям	—
13	Сведения об отнесении к специализированному жилищному фонду или к жилым помещениям наемного дома социального использования или наемного дома коммерческого использования	—
14	Сведения о включении помещения в единый государственный реестр объектов культурного наследия (памятников истории и культуры) народов Российской Федерации	
14.1	Регистрационный номер, вид и наименование объекта недвижимости в едином государственном реестре объектов культурного наследия (памятников истории и культуры) народов Российской Федерации либо регистрационный номер учетной карты объекта, представляющего собой историко-культурную ценность, вид и наименование выявленного объекта культурного наследия	—
14.2	Реквизиты решений Правительства Российской Федерации, органов охраны объектов культурного наследия о включении объекта недвижимости в единый государственный реестр объектов культурного наследия (памятников истории и культуры) народов Российской Федерации либо об отнесении объекта недвижимости к выявленным объектам культурного наследия, подлежащим государственной охране	—
14.3	Реквизиты документа, на основании которого установлены требования к сохранению, содержанию и использованию объектов культурного наследия (памятников истории и культуры) народов Российской Федерации, требования к обеспечению доступа к таким объектам либо выявленному объекту культурного наследия	—

Обозначение (номер) помещения, машино-места на плане здания, сооружения, плане этажа		1-9
Кадастровый номер		
№ п/п	Наименование характеристики	Значение характеристики
1	2	3
1	Вид объекта недвижимости (помещение, машино-место)	Помещение
2	Ранее присвоенный государственный учетный номер помещения, машино-места (кадастровый, инвентарный или условный номер)	—
3	Кадастровый номер исходного объекта недвижимости (объектов недвижимости)	—
4	Номер, тип этажа (этажей), на котором (которых) расположено помещение, машино-место	2 Этаж
5	Адрес помещения, машино-места	Российская Федерация, Чувашская Республика-Чувашия, город Чебоксары г.о., Чебоксары г, Чебоксарский пр-кт, д. 47, корп 1, кв. 3
	Местоположение помещения, машино-места	—
	Дополнение местоположения помещения, машино-места	—
6	Площадь помещения, машино-места (P), м ²	103,0
7	Назначение помещения	жилое
8	Вид жилого помещения (квартира, комната (в квартире), если жилое помещение расположено в многоквартирном доме	квартира
9	Вид (виды) разрешенного использования помещения	—
10	Наименование помещения	—
11	Кадастровый номер (при наличии) или обозначение на плане этажа (или поэтажном плане) квартиры, в которой расположена комната	—
12	Сведения об отнесении к общему имуществу в многоквартирном доме или к вспомогательным помещениям	—
13	Сведения об отнесении к специализированному жилищному фонду или к жилым помещениям наемного дома социального использования или наемного дома коммерческого использования	—
14	Сведения о включении помещения в единый государственный реестр объектов культурного наследия (памятников истории и культуры) народов Российской Федерации	—
14.1	Регистрационный номер, вид и наименование объекта недвижимости в едином государственном реестре объектов культурного наследия (памятников истории и культуры) народов Российской Федерации либо регистрационный номер учетной карты объекта, представляющего собой историко-культурную ценность, вид и наименование выявленного объекта культурного наследия	—
14.2	Реквизиты решений Правительства Российской Федерации, органов охраны объектов культурного наследия о включении объекта недвижимости в единый государственный реестр объектов культурного наследия (памятников истории и культуры) народов Российской Федерации либо об отнесении объекта недвижимости к выявленным объектам культурного наследия, подлежащим государственной охране	—

1	2	3
14.3	Реквизиты документа, на основании которого установлены требования к сохранению, содержанию и использованию объектов культурного наследия (памятников истории и культуры) народов Российской Федерации, требования к обеспечению доступа к таким объектам либо выявленному объекту культурного наследия	—
Обозначение (номер) помещения, машино-места на плане здания, сооружения, плане этажа <u>1-5</u>		
Кадастровый номер <u>—</u>		
№ п/п	Наименование характеристики	Значение характеристики
1	2	3
1	Вид объекта недвижимости (помещение, машино-место)	Помещение
2	Ранее присвоенный государственный учетный номер помещения, машино-места (кадастровый, инвентарный или условный номер)	—
3	Кадастровый номер исходного объекта недвижимости (объектов недвижимости)	—
4	Номер, тип этажа (этажей), на котором (которых) расположено помещение, машино-место	2 Этаж
5	Адрес помещения, машино-места	Российская Федерация, Чувашская Республика-Чувашия, город Чебоксары г.о., Чебоксары г, Чебоксарский пр-кт, д. 47, корп 1, кв. 4
	Местоположение помещения, машино-места	—
	Дополнение местоположения помещения, машино-места	—
6	Площадь помещения, машино-места (P), м ²	43,2
7	Назначение помещения	жилое
8	Вид жилого помещения (квартира, комната (в квартире), если жилое помещение расположено в многоквартирном доме)	квартира
9	Вид (виды) разрешенного использования помещения	—
10	Наименование помещения	—
11	Кадастровый номер (при наличии) или обозначение на плане этажа (или поэтажном плане) квартиры, в которой расположена комната	—
12	Сведения об отнесении к общему имуществу в многоквартирном доме или к вспомогательным помещениям	—
13	Сведения об отнесении к специализированному жилищному фонду или к жилым помещениям наемного дома социального использования или наемного дома коммерческого использования	—
14	Сведения о включении помещения в единый государственный реестр объектов культурного наследия (памятников истории и культуры) народов Российской Федерации	—
14.1	Регистрационный номер, вид и наименование объекта недвижимости в едином государственном реестре объектов культурного наследия (памятников истории и культуры) народов Российской Федерации либо регистрационный номер учетной карты объекта, представляющего собой историко-культурную ценность, вид и наименование выявленного объекта культурного наследия	—

1	2	3
14.2	Реквизиты решений Правительства Российской Федерации, органов охраны объектов культурного наследия о включении объекта недвижимости в единый государственный реестр объектов культурного наследия (памятников истории и культуры) народов Российской Федерации либо об отнесении объекта недвижимости к выявленным объектам культурного наследия, подлежащим государственной охране	—
14.3	Реквизиты документа, на основании которого установлены требования к сохранению, содержанию и использованию объектов культурного наследия (памятников истории и культуры) народов Российской Федерации, требования к обеспечению доступа к таким объектам либо выявленному объекту культурного наследия	—

Обозначение (номер) помещения, машино-места на плане здания, сооружения, плане этажа 1-7

Кадастровый номер —

№ п/п	Наименование характеристики	Значение характеристики
1	2	3
1	Вид объекта недвижимости (помещение, машино-место)	Помещение
2	Ранее присвоенный государственный учетный номер помещения, машино-места (кадастровый, инвентарный или условный номер)	—
3	Кадастровый номер исходного объекта недвижимости (объектов недвижимости)	—
4	Номер, тип этажа (этажей), на котором (которых) расположено помещение, машино-место	2 Этаж
5	Адрес помещения, машино-места	Российская Федерация, Чувашская Республика-Чувашия, город Чебоксары г.о., Чебоксары г, Чебоксарский пр-кт, д. 47, корп 1, кв. 5
	Местоположение помещения, машино-места	—
	Дополнение местоположения помещения, машино-места	—
6	Площадь помещения, машино-места (Р), м ²	80,6
7	Назначение помещения	жилое
8	Вид жилого помещения (квартира, комната (в квартире), если жилое помещение расположено в многоквартирном доме	квартира
9	Вид (виды) разрешенного использования помещения	—
10	Наименование помещения	—
11	Кадастровый номер (при наличии) или обозначение на плане этажа (или поэтажном плане) квартиры, в которой расположена комната	—
12	Сведения об отнесении к общему имуществу в многоквартирном доме или к вспомогательным помещениям	—
13	Сведения об отнесении к специализированному жилищному фонду или к жилым помещениям наемного дома социального использования или наемного дома коммерческого использования	—
14	Сведения о включении помещения в единый государственный реестр объектов культурного наследия (памятников истории и культуры) народов Российской Федерации	

1	2	3
14.1	Регистрационный номер, вид и наименование объекта недвижимости в едином государственном реестре объектов культурного наследия (памятников истории и культуры) народов Российской Федерации либо регистрационный номер учетной карты объекта, представляющего собой историко-культурную ценность, вид и наименование выявленного объекта культурного наследия	—
14.2	Реквизиты решений Правительства Российской Федерации, органов охраны объектов культурного наследия о включении объекта недвижимости в единый государственный реестр объектов культурного наследия (памятников истории и культуры) народов Российской Федерации либо об отнесении объекта недвижимости к выявленным объектам культурного наследия, подлежащим государственной охране	—
14.3	Реквизиты документа, на основании которого установлены требования к сохранению, содержанию и использованию объектов культурного наследия (памятников истории и культуры) народов Российской Федерации, требования к обеспечению доступа к таким объектам либо выявленному объекту культурного наследия	—
Обозначение (номер) помещения, машино-места на плане здания, сооружения, плане этажа		1-6
Кадастровый номер —		
№ п/п	Наименование характеристики	Значение характеристики
1	2	3
1	Вид объекта недвижимости (помещение, машино-место)	Помещение
2	Ранее присвоенный государственный учетный номер помещения, машино-места (кадастровый, инвентарный или условный номер)	—
3	Кадастровый номер исходного объекта недвижимости (объектов недвижимости)	—
4	Номер, тип этажа (этажей), на котором (которых) расположено помещение, машино-место	2 Этаж
5	Адрес помещения, машино-места	Российская Федерация, Чувашская Республика-Чувашия, город Чебоксары г.о., Чебоксары г, Чебоксарский пр-кт, д. 47, корп 1, кв. 6
	Местоположение помещения, машино-места	—
	Дополнение местоположения помещения, машино-места	—
6	Площадь помещения, машино-места (Р), м ²	73,2
7	Назначение помещения	жилое
8	Вид жилого помещения (квартира, комната (в квартире), если жилое помещение расположено в многоквартирном доме)	квартира
9	Вид (виды) разрешенного использования помещения	—
10	Наименование помещения	—
11	Кадастровый номер (при наличии) или обозначение на плане этажа (или поэтажном плане) квартиры, в которой расположена комната	—
12	Сведения об отнесении к общему имуществу в многоквартирном доме или к вспомогательным помещениям	—

1	2	3
13	Сведения об отнесении к специализированному жилищному фонду или к жилым помещениям наемного дома социального использования или наемного дома коммерческого использования	—
14	Сведения о включении помещения в единый государственный реестр объектов культурного наследия (памятников истории и культуры) народов Российской Федерации	
14.1	Регистрационный номер, вид и наименование объекта недвижимости в едином государственном реестре объектов культурного наследия (памятников истории и культуры) народов Российской Федерации либо регистрационный номер учетной карты объекта, представляющего собой историко-культурную ценность, вид и наименование выявленного объекта культурного наследия	—
14.2	Реквизиты решений Правительства Российской Федерации, органов охраны объектов культурного наследия о включении объекта недвижимости в единый государственный реестр объектов культурного наследия (памятников истории и культуры) народов Российской Федерации либо об отнесении объекта недвижимости к выявленным объектам культурного наследия, подлежащим государственной охране	—
14.3	Реквизиты документа, на основании которого установлены требования к сохранению, содержанию и использованию объектов культурного наследия (памятников истории и культуры) народов Российской Федерации, требования к обеспечению доступа к таким объектам либо выявленному объекту культурного наследия	—

Обозначение (номер) помещения, машино-места на плане здания, сооружения, плане этажа 1-8

Кадастровый номер —

№ п/п	Наименование характеристики	Значение характеристики
1	2	3
1	Вид объекта недвижимости (помещение, машино-место)	Помещение
2	Ранее присвоенный государственный учетный номер помещения, машино-места (кадастровый, инвентарный или условный номер)	—
3	Кадастровый номер исходного объекта недвижимости (объектов недвижимости)	—
4	Номер, тип этажа (этажей), на котором (которых) расположено помещение, машино-место	2 Этаж
5	Адрес помещения, машино-места	Российская Федерация, Чувашская Республика-Чувашия, город Чебоксары г.о., Чебоксары г, Чебоксарский пр-кт, д. 47, корп 1, кв. 7
	Местоположение помещения, машино-места	—
	Дополнение местоположения помещения, машино-места	—
6	Площадь помещения, машино-места (P), м ²	85,3
7	Назначение помещения	жилое
8	Вид жилого помещения (квартира, комната (в квартире), если жилое помещение расположено в многоквартирном доме)	квартира
9	Вид (виды) разрешенного использования помещения	—
10	Наименование помещения	—

1	2	3
11	Кадастровый номер (при наличии) или обозначение на плане этажа (или поэтажном плане) квартиры, в которой расположена комната	—
12	Сведения об отнесении к общему имуществу в многоквартирном доме или к вспомогательным помещениям	—
13	Сведения об отнесении к специализированному жилищному фонду или к жилым помещениям наемного дома социального использования или наемного дома коммерческого использования	—
14	Сведения о включении помещения в единый государственный реестр объектов культурного наследия (памятников истории и культуры) народов Российской Федерации	
14.1	Регистрационный номер, вид и наименование объекта недвижимости в едином государственном реестре объектов культурного наследия (памятников истории и культуры) народов Российской Федерации либо регистрационный номер учетной карты объекта, представляющего собой историко-культурную ценность, вид и наименование выявленного объекта культурного наследия	—
14.2	Реквизиты решений Правительства Российской Федерации, органов охраны объектов культурного наследия о включении объекта недвижимости в единый государственный реестр объектов культурного наследия (памятников истории и культуры) народов Российской Федерации либо об отнесении объекта недвижимости к выявленным объектам культурного наследия, подлежащим государственной охране	—
14.3	Реквизиты документа, на основании которого установлены требования к сохранению, содержанию и использованию объектов культурного наследия (памятников истории и культуры) народов Российской Федерации, требования к обеспечению доступа к таким объектам либо выявленному объекту культурного наследия	—

Обозначение (номер) помещения, машино-места на плане здания, сооружения, плане этажа _____ 1-8

Кадастровый номер _____

№ п/п	Наименование характеристики	Значение характеристики
1	2	3
1	Вид объекта недвижимости (помещение, машино-место)	Помещение
2	Ранее присвоенный государственный учетный номер помещения, машино-места (кадастровый, инвентарный или условный номер)	—
3	Кадастровый номер исходного объекта недвижимости (объектов недвижимости)	—
4	Номер, тип этажа (этажей), на котором (которых) расположено помещение, машино-место	3 Этаж
5	Адрес помещения, машино-места	Российская Федерация, Чувашская Республика-Чувашия, город Чебоксары г.о., Чебоксары г, Чебоксарский пр-кт, д. 47, корп 1, кв. 8
	Местоположение помещения, машино-места	—
	Дополнение местоположения помещения, машино-места	—
6	Площадь помещения, машино-места (Р), м ²	60,8
7	Назначение помещения	жилое

1	2	3
8	Вид жилого помещения (квартира, комната (в квартире), если жилое помещение расположено в многоквартирном доме	квартира
9	Вид (виды) разрешенного использования помещения	—
10	Наименование помещения	—
11	Кадастровый номер (при наличии) или обозначение на плане этажа (или поэтажном плане) квартиры, в которой расположена комната	—
12	Сведения об отнесении к общему имуществу в многоквартирном доме или к вспомогательным помещениям	—
13	Сведения об отнесении к специализированному жилищному фонду или к жилым помещениям наемного дома социального использования или наемного дома коммерческого использования	—
14	Сведения о включении помещения в единый государственный реестр объектов культурного наследия (памятников истории и культуры) народов Российской Федерации	
14.1	Регистрационный номер, вид и наименование объекта недвижимости в едином государственном реестре объектов культурного наследия (памятников истории и культуры) народов Российской Федерации либо регистрационный номер учетной карты объекта, представляющего собой историко-культурную ценность, вид и наименование выявленного объекта культурного наследия	—
14.2	Реквизиты решений Правительства Российской Федерации, органов охраны объектов культурного наследия о включении объекта недвижимости в единый государственный реестр объектов культурного наследия (памятников истории и культуры) народов Российской Федерации либо об отнесении объекта недвижимости к выявленным объектам культурного наследия, подлежащим государственной охране	—
14.3	Реквизиты документа, на основании которого установлены требования к сохранению, содержанию и использованию объектов культурного наследия (памятников истории и культуры) народов Российской Федерации, требования к обеспечению доступа к таким объектам либо выявленному объекту культурного наследия	—
Обозначение (номер) помещения, машино-места на плане здания, сооружения, плане этажа _____ 1-5		
Кадастровый номер _____		
№ п/п	Наименование характеристики	Значение характеристики
1	2	3
1	Вид объекта недвижимости (помещение, машино-место)	Помещение
2	Ранее присвоенный государственный учетный номер помещения, машино-места (кадастровый, инвентарный или условный номер)	—
3	Кадастровый номер исходного объекта недвижимости (объектов недвижимости)	—
4	Номер, тип этажа (этажей), на котором (которых) расположено помещение, машино-место	3 Этаж
5	Адрес помещения, машино-места	Российская Федерация, Чувашская Республика-Чувашия, город Чебоксары г.о., Чебоксары г, Чебоксарский пр-кт, д. 47, корп 1, кв. 9

1	2	3
	Местоположение помещения, машино-места	—
	Дополнение местоположения помещения, машино-места	—
6	Площадь помещения, машино-места (P), м ²	47,6
7	Назначение помещения	жилое
8	Вид жилого помещения (квартира, комната (в квартире), если жилое помещение расположено в многоквартирном доме)	квартира
9	Вид (виды) разрешенного использования помещения	—
10	Наименование помещения	—
11	Кадастровый номер (при наличии) или обозначение на плане этажа (или поэтажном плане) квартиры, в которой расположена комната	—
12	Сведения об отнесении к общему имуществу в многоквартирном доме или к вспомогательным помещениям	—
13	Сведения об отнесении к специализированному жилищному фонду или к жилым помещениям наемного дома социального использования или наемного дома коммерческого использования	—
14	Сведения о включении помещения в единый государственный реестр объектов культурного наследия (памятников истории и культуры) народов Российской Федерации	
14.1	Регистрационный номер, вид и наименование объекта недвижимости в едином государственном реестре объектов культурного наследия (памятников истории и культуры) народов Российской Федерации либо регистрационный номер учетной карты объекта, представляющего собой историко-культурную ценность, вид и наименование выявленного объекта культурного наследия	—
14.2	Реквизиты решений Правительства Российской Федерации, органов охраны объектов культурного наследия о включении объекта недвижимости в единый государственный реестр объектов культурного наследия (памятников истории и культуры) народов Российской Федерации либо об отнесении объекта недвижимости к выявленным объектам культурного наследия, подлежащим государственной охране	—
14.3	Реквизиты документа, на основании которого установлены требования к сохранению, содержанию и использованию объектов культурного наследия (памятников истории и культуры) народов Российской Федерации, требования к обеспечению доступа к таким объектам либо выявленному объекту культурного наследия	—
Обозначение (номер) помещения, машино-места на плане здания, сооружения, плане этажа		1-13
Кадастровый номер		—
№ п/п	Наименование характеристики	Значение характеристики
1	2	3
1	Вид объекта недвижимости (помещение, машино-место)	Помещение
2	Ранее присвоенный государственный учетный номер помещения, машино-места (кадастровый, инвентарный или условный номер)	—

1	2	3
3	Кадастровый номер исходного объекта недвижимости (объектов недвижимости)	—
4	Номер, тип этажа (этажей), на котором (которых) расположено помещение, машино-место	3 Этаж
5	Адрес помещения, машино-места	Российская Федерация, Чувашская Республика-Чувашия, город Чебоксары г.о., Чебоксары г, Чебоксарский пр-кт, д. 47, корп 1, кв. 10
	Местоположение помещения, машино-места	—
	Дополнение местоположения помещения, машино-места	—
6	Площадь помещения, машино-места (Р), м ²	102,8
7	Назначение помещения	жилое
8	Вид жилого помещения (квартира, комната (в квартире), если жилое помещение расположено в многоквартирном доме)	квартира
9	Вид (виды) разрешенного использования помещения	—
10	Наименование помещения	—
11	Кадастровый номер (при наличии) или обозначение на плане этажа (или поэтажном плане) квартиры, в которой расположена комната	—
12	Сведения об отнесении к общему имуществу в многоквартирном доме или к вспомогательным помещениям	—
13	Сведения об отнесении к специализированному жилищному фонду или к жилым помещениям наемного дома социального использования или наемного дома коммерческого использования	—
14	Сведения о включении помещения в единый государственный реестр объектов культурного наследия (памятников истории и культуры) народов Российской Федерации	
14.1	Регистрационный номер, вид и наименование объекта недвижимости в едином государственном реестре объектов культурного наследия (памятников истории и культуры) народов Российской Федерации либо регистрационный номер учетной карты объекта, представляющего собой историко-культурную ценность, вид и наименование выявленного объекта культурного наследия	—
14.2	Реквизиты решений Правительства Российской Федерации, органов охраны объектов культурного наследия о включении объекта недвижимости в единый государственный реестр объектов культурного наследия (памятников истории и культуры) народов Российской Федерации либо об отнесении объекта недвижимости к выявленным объектам культурного наследия, подлежащим государственной охране	—
14.3	Реквизиты документа, на основании которого установлены требования к сохранению, содержанию и использованию объектов культурного наследия (памятников истории и культуры) народов Российской Федерации, требования к обеспечению доступа к таким объектам либо выявленному объекту культурного наследия	—
Обозначение (номер) помещения, машино-места на плане здания, сооружения, плане этажа		1-6
Кадастровый номер		—
№ п/п	Наименование характеристики	Значение характеристики
1	2	3

1	2	3
1	Вид объекта недвижимости (помещение, машино-место)	Помещение
2	Ранее присвоенный государственный учетный номер помещения, машино-места (кадастровый, инвентарный или условный номер)	—
3	Кадастровый номер исходного объекта недвижимости (объектов недвижимости)	—
4	Номер, тип этажа (этажей), на котором (которых) расположено помещение, машино-место	3 Этаж
5	Адрес помещения, машино-места	Российская Федерация, Чувашская Республика-Чувашия, город Чебоксары г.о., Чебоксары г, Чебоксарский пр-кт, д. 47, корп 1, кв. 11
	Местоположение помещения, машино-места	—
	Дополнение местоположения помещения, машино-места	—
6	Площадь помещения, машино-места (Р), м ²	43,4
7	Назначение помещения	жилое
8	Вид жилого помещения (квартира, комната (в квартире), если жилое помещение расположено в многоквартирном доме)	квартира
9	Вид (виды) разрешенного использования помещения	—
10	Наименование помещения	—
11	Кадастровый номер (при наличии) или обозначение на плане этажа (или поэтажном плане) квартиры, в которой расположена комната	—
12	Сведения об отнесении к общему имуществу в многоквартирном доме или к вспомогательным помещениям	—
13	Сведения об отнесении к специализированному жилищному фонду или к жилым помещениям наемного дома социального использования или наемного дома коммерческого использования	—
14	Сведения о включении помещения в единый государственный реестр объектов культурного наследия (памятников истории и культуры) народов Российской Федерации	
14.1	Регистрационный номер, вид и наименование объекта недвижимости в едином государственном реестре объектов культурного наследия (памятников истории и культуры) народов Российской Федерации либо регистрационный номер учетной карты объекта, представляющего собой историко-культурную ценность, вид и наименование выявленного объекта культурного наследия	—
14.2	Реквизиты решений Правительства Российской Федерации, органов охраны объектов культурного наследия о включении объекта недвижимости в единый государственный реестр объектов культурного наследия (памятников истории и культуры) народов Российской Федерации либо об отнесении объекта недвижимости к выявленным объектам культурного наследия, подлежащим государственной охране	—

1	2	3
14.3	Реквизиты документа, на основании которого установлены требования к сохранению, содержанию и использованию объектов культурного наследия (памятников истории и культуры) народов Российской Федерации, требования к обеспечению доступа к таким объектам либо выявленному объекту культурного наследия	—
Обозначение (номер) помещения, машино-места на плане здания, сооружения, плане этажа <u>1-10</u>		
Кадастровый номер <u>—</u>		
№ п/п	Наименование характеристики	Значение характеристики
1	2	3
1	Вид объекта недвижимости (помещение, машино-место)	Помещение
2	Ранее присвоенный государственный учетный номер помещения, машино-места (кадастровый, инвентарный или условный номер)	—
3	Кадастровый номер исходного объекта недвижимости (объектов недвижимости)	—
4	Номер, тип этажа (этажей), на котором (которых) расположено помещение, машино-место	3 Этаж
5	Адрес помещения, машино-места	Российская Федерация, Чувашская Республика-Чувашия, город Чебоксары г.о., Чебоксары г, Чебоксарский пр-кт, д. 47, корп 1, кв. 12
	Местоположение помещения, машино-места	—
	Дополнение местоположения помещения, машино-места	—
6	Площадь помещения, машино-места (P), м ²	80,3
7	Назначение помещения	жилое
8	Вид жилого помещения (квартира, комната (в квартире), если жилое помещение расположено в многоквартирном доме)	квартира
9	Вид (виды) разрешенного использования помещения	—
10	Наименование помещения	—
11	Кадастровый номер (при наличии) или обозначение на плане этажа (или поэтажном плане) квартиры, в которой расположена комната	—
12	Сведения об отнесении к общему имуществу в многоквартирном доме или к вспомогательным помещениям	—
13	Сведения об отнесении к специализированному жилищному фонду или к жилым помещениям наемного дома социального использования или наемного дома коммерческого использования	—
14	Сведения о включении помещения в единый государственный реестр объектов культурного наследия (памятников истории и культуры) народов Российской Федерации	—
14.1	Регистрационный номер, вид и наименование объекта недвижимости в едином государственном реестре объектов культурного наследия (памятников истории и культуры) народов Российской Федерации либо регистрационный номер учетной карты объекта, представляющего собой историко-культурную ценность, вид и наименование выявленного объекта культурного наследия	—

1	2	3
14.2	Реквизиты решений Правительства Российской Федерации, органов охраны объектов культурного наследия о включении объекта недвижимости в единый государственный реестр объектов культурного наследия (памятников истории и культуры) народов Российской Федерации либо об отнесении объекта недвижимости к выявленным объектам культурного наследия, подлежащим государственной охране	—
14.3	Реквизиты документа, на основании которого установлены требования к сохранению, содержанию и использованию объектов культурного наследия (памятников истории и культуры) народов Российской Федерации, требования к обеспечению доступа к таким объектам либо выявленному объекту культурного наследия	—

Обозначение (номер) помещения, машино-места на плане здания, сооружения, плане этажа 1-7

Кадастровый номер —

№ п/п	Наименование характеристики	Значение характеристики
1	2	3
1	Вид объекта недвижимости (помещение, машино-место)	Помещение
2	Ранее присвоенный государственный учетный номер помещения, машино-места (кадастровый, инвентарный или условный номер)	—
3	Кадастровый номер исходного объекта недвижимости (объектов недвижимости)	—
4	Номер, тип этажа (этажей), на котором (которых) расположено помещение, машино-место	3 Этаж
5	Адрес помещения, машино-места	Российская Федерация, Чувашская Республика-Чувашия, город Чебоксары г.о., Чебоксары г, Чебоксарский пр-кт, д. 47, корп 1, кв. 13
	Местоположение помещения, машино-места	—
	Дополнение местоположения помещения, машино-места	—
6	Площадь помещения, машино-места (Р), м ²	73,0
7	Назначение помещения	жилое
8	Вид жилого помещения (квартира, комната (в квартире), если жилое помещение расположено в многоквартирном доме	квартира
9	Вид (виды) разрешенного использования помещения	—
10	Наименование помещения	—
11	Кадастровый номер (при наличии) или обозначение на плане этажа (или поэтажном плане) квартиры, в которой расположена комната	—
12	Сведения об отнесении к общему имуществу в многоквартирном доме или к вспомогательным помещениям	—
13	Сведения об отнесении к специализированному жилищному фонду или к жилым помещениям наемного дома социального использования или наемного дома коммерческого использования	—
14	Сведения о включении помещения в единый государственный реестр объектов культурного наследия (памятников истории и культуры) народов Российской Федерации	

1	2	3
14.1	Регистрационный номер, вид и наименование объекта недвижимости в едином государственном реестре объектов культурного наследия (памятников истории и культуры) народов Российской Федерации либо регистрационный номер учетной карты объекта, представляющего собой историко-культурную ценность, вид и наименование выявленного объекта культурного наследия	—
14.2	Реквизиты решений Правительства Российской Федерации, органов охраны объектов культурного наследия о включении объекта недвижимости в единый государственный реестр объектов культурного наследия (памятников истории и культуры) народов Российской Федерации либо об отнесении объекта недвижимости к выявленным объектам культурного наследия, подлежащим государственной охране	—
14.3	Реквизиты документа, на основании которого установлены требования к сохранению, содержанию и использованию объектов культурного наследия (памятников истории и культуры) народов Российской Федерации, требования к обеспечению доступа к таким объектам либо выявленному объекту культурного наследия	—
Обозначение (номер) помещения, машино-места на плане здания, сооружения, плане этажа		<u>1-11</u>
Кадастровый номер		—
№ п/п	Наименование характеристики	Значение характеристики
1	2	3
1	Вид объекта недвижимости (помещение, машино-место)	Помещение
2	Ранее присвоенный государственный учетный номер помещения, машино-места (кадастровый, инвентарный или условный номер)	—
3	Кадастровый номер исходного объекта недвижимости (объектов недвижимости)	—
4	Номер, тип этажа (этажей), на котором (которых) расположено помещение, машино-место	3 Этаж
5	Адрес помещения, машино-места	Российская Федерация, Чувашская Республика-Чувашия, город Чебоксары г.о., Чебоксары г, Чебоксарский пр-кт, д. 47, корп 1, кв. 14
	Местоположение помещения, машино-места	—
	Дополнение местоположения помещения, машино-места	—
6	Площадь помещения, машино-места (P), м ²	84,8
7	Назначение помещения	жилое
8	Вид жилого помещения (квартира, комната (в квартире), если жилое помещение расположено в многоквартирном доме	квартира
9	Вид (виды) разрешенного использования помещения	—
10	Наименование помещения	—
11	Кадастровый номер (при наличии) или обозначение на плане этажа (или поэтажном плане) квартиры, в которой расположена комната	—
12	Сведения об отнесении к общему имуществу в многоквартирном доме или к вспомогательным помещениям	—

1	2	3
13	Сведения об отнесении к специализированному жилищному фонду или к жилым помещениям наемного дома социального использования или наемного дома коммерческого использования	—
14	Сведения о включении помещения в единый государственный реестр объектов культурного наследия (памятников истории и культуры) народов Российской Федерации	
14.1	Регистрационный номер, вид и наименование объекта недвижимости в едином государственном реестре объектов культурного наследия (памятников истории и культуры) народов Российской Федерации либо регистрационный номер учетной карты объекта, представляющего собой историко-культурную ценность, вид и наименование выявленного объекта культурного наследия	—
14.2	Реквизиты решений Правительства Российской Федерации, органов охраны объектов культурного наследия о включении объекта недвижимости в единый государственный реестр объектов культурного наследия (памятников истории и культуры) народов Российской Федерации либо об отнесении объекта недвижимости к выявленным объектам культурного наследия, подлежащим государственной охране	—
14.3	Реквизиты документа, на основании которого установлены требования к сохранению, содержанию и использованию объектов культурного наследия (памятников истории и культуры) народов Российской Федерации, требования к обеспечению доступа к таким объектам либо выявленному объекту культурного наследия	—

Обозначение (номер) помещения, машино-места на плане здания, сооружения, плане этажа 1-9

Кадастровый номер —

№ п/п	Наименование характеристики	Значение характеристики
1	2	3
1	Вид объекта недвижимости (помещение, машино-место)	Помещение
2	Ранее присвоенный государственный учетный номер помещения, машино-места (кадастровый, инвентарный или условный номер)	—
3	Кадастровый номер исходного объекта недвижимости (объектов недвижимости)	—
4	Номер, тип этажа (этажей), на котором (которых) расположено помещение, машино-место	4 Этаж
5	Адрес помещения, машино-места	Российская Федерация, Чувашская Республика-Чувашия, город Чебоксары г.о., Чебоксары г, Чебоксарский пр-кт, д. 47, корп 1, кв. 15
	Местоположение помещения, машино-места	—
	Дополнение местоположения помещения, машино-места	—
6	Площадь помещения, машино-места (P), м ²	61,0
7	Назначение помещения	жилое
8	Вид жилого помещения (квартира, комната (в квартире), если жилое помещение расположено в многоквартирном доме)	квартира
9	Вид (виды) разрешенного использования помещения	—
10	Наименование помещения	—

1	2	3
11	Кадастровый номер (при наличии) или обозначение на плане этажа (или поэтажном плане) квартиры, в которой расположена комната	—
12	Сведения об отнесении к общему имуществу в многоквартирном доме или к вспомогательным помещениям	—
13	Сведения об отнесении к специализированному жилищному фонду или к жилым помещениям наемного дома социального использования или наемного дома коммерческого использования	—
14	Сведения о включении помещения в единый государственный реестр объектов культурного наследия (памятников истории и культуры) народов Российской Федерации	
14.1	Регистрационный номер, вид и наименование объекта недвижимости в едином государственном реестре объектов культурного наследия (памятников истории и культуры) народов Российской Федерации либо регистрационный номер учетной карты объекта, представляющего собой историко-культурную ценность, вид и наименование выявленного объекта культурного наследия	—
14.2	Реквизиты решений Правительства Российской Федерации, органов охраны объектов культурного наследия о включении объекта недвижимости в единый государственный реестр объектов культурного наследия (памятников истории и культуры) народов Российской Федерации либо об отнесении объекта недвижимости к выявленным объектам культурного наследия, подлежащим государственной охране	—
14.3	Реквизиты документа, на основании которого установлены требования к сохранению, содержанию и использованию объектов культурного наследия (памятников истории и культуры) народов Российской Федерации, требования к обеспечению доступа к таким объектам либо выявленному объекту культурного наследия	—

Обозначение (номер) помещения, машино-места на плане здания, сооружения, плане этажа _____ 1-5

Кадастровый номер _____

№ п/п	Наименование характеристики	Значение характеристики
1	2	3
1	Вид объекта недвижимости (помещение, машино-место)	Помещение
2	Ранее присвоенный государственный учетный номер помещения, машино-места (кадастровый, инвентарный или условный номер)	—
3	Кадастровый номер исходного объекта недвижимости (объектов недвижимости)	—
4	Номер, тип этажа (этажей), на котором (которых) расположено помещение, машино-место	4 Этаж
5	Адрес помещения, машино-места	Российская Федерация, Чувашская Республика-Чувашия, город Чебоксары г.о., Чебоксары г, Чебоксарский пр-кт, д. 47, корп 1, кв. 16
	Местоположение помещения, машино-места	—
	Дополнение местоположения помещения, машино-места	—
6	Площадь помещения, машино-места (Р), м ²	47,7
7	Назначение помещения	жилое

1	2	3
8	Вид жилого помещения (квартира, комната (в квартире), если жилое помещение расположено в многоквартирном доме	квартира
9	Вид (виды) разрешенного использования помещения	—
10	Наименование помещения	—
11	Кадастровый номер (при наличии) или обозначение на плане этажа (или поэтажном плане) квартиры, в которой расположена комната	—
12	Сведения об отнесении к общему имуществу в многоквартирном доме или к вспомогательным помещениям	—
13	Сведения об отнесении к специализированному жилищному фонду или к жилым помещениям наемного дома социального использования или наемного дома коммерческого использования	—
14	Сведения о включении помещения в единый государственный реестр объектов культурного наследия (памятников истории и культуры) народов Российской Федерации	
14.1	Регистрационный номер, вид и наименование объекта недвижимости в едином государственном реестре объектов культурного наследия (памятников истории и культуры) народов Российской Федерации либо регистрационный номер учетной карты объекта, представляющего собой историко-культурную ценность, вид и наименование выявленного объекта культурного наследия	—
14.2	Реквизиты решений Правительства Российской Федерации, органов охраны объектов культурного наследия о включении объекта недвижимости в единый государственный реестр объектов культурного наследия (памятников истории и культуры) народов Российской Федерации либо об отнесении объекта недвижимости к выявленным объектам культурного наследия, подлежащим государственной охране	—
14.3	Реквизиты документа, на основании которого установлены требования к сохранению, содержанию и использованию объектов культурного наследия (памятников истории и культуры) народов Российской Федерации, требования к обеспечению доступа к таким объектам либо выявленному объекту культурного наследия	—
Обозначение (номер) помещения, машино-места на плане здания, сооружения, плане этажа		1-13
Кадастровый номер		—
№ п/п	Наименование характеристики	Значение характеристики
1	2	3
1	Вид объекта недвижимости (помещение, машино-место)	Помещение
2	Ранее присвоенный государственный учетный номер помещения, машино-места (кадастровый, инвентарный или условный номер)	—
3	Кадастровый номер исходного объекта недвижимости (объектов недвижимости)	—
4	Номер, тип этажа (этажей), на котором (которых) расположено помещение, машино-место	4 Этаж
5	Адрес помещения, машино-места	Российская Федерация, Чувашская Республика-Чувашия, город Чебоксары г.о., Чебоксары г, Чебоксарский пр-кт, д. 47, корп 1, кв. 17

1	2	3
	Местоположение помещения, машино-места	—
	Дополнение местоположения помещения, машино-места	—
6	Площадь помещения, машино-места (P), м ²	102,9
7	Назначение помещения	жилое
8	Вид жилого помещения (квартира, комната (в квартире), если жилое помещение расположено в многоквартирном доме)	квартира
9	Вид (виды) разрешенного использования помещения	—
10	Наименование помещения	—
11	Кадастровый номер (при наличии) или обозначение на плане этажа (или поэтажном плане) квартиры, в которой расположена комната	—
12	Сведения об отнесении к общему имуществу в многоквартирном доме или к вспомогательным помещениям	—
13	Сведения об отнесении к специализированному жилищному фонду или к жилым помещениям наемного дома социального использования или наемного дома коммерческого использования	—
14	Сведения о включении помещения в единый государственный реестр объектов культурного наследия (памятников истории и культуры) народов Российской Федерации	
14.1	Регистрационный номер, вид и наименование объекта недвижимости в едином государственном реестре объектов культурного наследия (памятников истории и культуры) народов Российской Федерации либо регистрационный номер учетной карты объекта, представляющего собой историко-культурную ценность, вид и наименование выявленного объекта культурного наследия	—
14.2	Реквизиты решений Правительства Российской Федерации, органов охраны объектов культурного наследия о включении объекта недвижимости в единый государственный реестр объектов культурного наследия (памятников истории и культуры) народов Российской Федерации либо об отнесении объекта недвижимости к выявленным объектам культурного наследия, подлежащим государственной охране	—
14.3	Реквизиты документа, на основании которого установлены требования к сохранению, содержанию и использованию объектов культурного наследия (памятников истории и культуры) народов Российской Федерации, требования к обеспечению доступа к таким объектам либо выявленному объекту культурного наследия	—
Обозначение (номер) помещения, машино-места на плане здания, сооружения, плане этажа		1-6
Кадастровый номер		—
№ п/п	Наименование характеристики	Значение характеристики
1	2	3
1	Вид объекта недвижимости (помещение, машино-место)	Помещение
2	Ранее присвоенный государственный учетный номер помещения, машино-места (кадастровый, инвентарный или условный номер)	—

1	2	3
3	Кадастровый номер исходного объекта недвижимости (объектов недвижимости)	—
4	Номер, тип этажа (этажей), на котором (которых) расположено помещение, машино-место	4 Этаж
5	Адрес помещения, машино-места	Российская Федерация, Чувашская Республика-Чувашия, город Чебоксары г.о., Чебоксары г, Чебоксарский пр-кт, д. 47, корп 1, кв. 18
	Местоположение помещения, машино-места	—
	Дополнение местоположения помещения, машино-места	—
6	Площадь помещения, машино-места (Р), м ²	43,3
7	Назначение помещения	жилое
8	Вид жилого помещения (квартира, комната (в квартире), если жилое помещение расположено в многоквартирном доме)	квартира
9	Вид (виды) разрешенного использования помещения	—
10	Наименование помещения	—
11	Кадастровый номер (при наличии) или обозначение на плане этажа (или поэтажном плане) квартиры, в которой расположена комната	—
12	Сведения об отнесении к общему имуществу в многоквартирном доме или к вспомогательным помещениям	—
13	Сведения об отнесении к специализированному жилищному фонду или к жилым помещениям наемного дома социального использования или наемного дома коммерческого использования	—
14	Сведения о включении помещения в единый государственный реестр объектов культурного наследия (памятников истории и культуры) народов Российской Федерации	
14.1	Регистрационный номер, вид и наименование объекта недвижимости в едином государственном реестре объектов культурного наследия (памятников истории и культуры) народов Российской Федерации либо регистрационный номер учетной карты объекта, представляющего собой историко-культурную ценность, вид и наименование выявленного объекта культурного наследия	—
14.2	Реквизиты решений Правительства Российской Федерации, органов охраны объектов культурного наследия о включении объекта недвижимости в единый государственный реестр объектов культурного наследия (памятников истории и культуры) народов Российской Федерации либо об отнесении объекта недвижимости к выявленным объектам культурного наследия, подлежащим государственной охране	—
14.3	Реквизиты документа, на основании которого установлены требования к сохранению, содержанию и использованию объектов культурного наследия (памятников истории и культуры) народов Российской Федерации, требования к обеспечению доступа к таким объектам либо выявленному объекту культурного наследия	—
Обозначение (номер) помещения, машино-места на плане здания, сооружения, плане этажа		1-10
Кадастровый номер		—
№ п/п	Наименование характеристики	Значение характеристики
1	2	3

1	2	3
1	Вид объекта недвижимости (помещение, машино-место)	Помещение
2	Ранее присвоенный государственный учетный номер помещения, машино-места (кадастровый, инвентарный или условный номер)	—
3	Кадастровый номер исходного объекта недвижимости (объектов недвижимости)	—
4	Номер, тип этажа (этажей), на котором (которых) расположено помещение, машино-место	4 Этаж
5	Адрес помещения, машино-места	Российская Федерация, Чувашская Республика-Чувашия, город Чебоксары г.о., Чебоксары г, Чебоксарский пр-кт, д. 47, корп 1, кв. 19
	Местоположение помещения, машино-места	—
	Дополнение местоположения помещения, машино-места	—
6	Площадь помещения, машино-места (P), м ²	80,8
7	Назначение помещения	жилое
8	Вид жилого помещения (квартира, комната (в квартире), если жилое помещение расположено в многоквартирном доме)	квартира
9	Вид (виды) разрешенного использования помещения	—
10	Наименование помещения	—
11	Кадастровый номер (при наличии) или обозначение на плане этажа (или поэтажном плане) квартиры, в которой расположена комната	—
12	Сведения об отнесении к общему имуществу в многоквартирном доме или к вспомогательным помещениям	—
13	Сведения об отнесении к специализированному жилищному фонду или к жилым помещениям наемного дома социального использования или наемного дома коммерческого использования	—
14	Сведения о включении помещения в единый государственный реестр объектов культурного наследия (памятников истории и культуры) народов Российской Федерации	
14.1	Регистрационный номер, вид и наименование объекта недвижимости в едином государственном реестре объектов культурного наследия (памятников истории и культуры) народов Российской Федерации либо регистрационный номер учетной карты объекта, представляющего собой историко-культурную ценность, вид и наименование выявленного объекта культурного наследия	—
14.2	Реквизиты решений Правительства Российской Федерации, органов охраны объектов культурного наследия о включении объекта недвижимости в единый государственный реестр объектов культурного наследия (памятников истории и культуры) народов Российской Федерации либо об отнесении объекта недвижимости к выявленным объектам культурного наследия, подлежащим государственной охране	—

1	2	3
14.3	Реквизиты документа, на основании которого установлены требования к сохранению, содержанию и использованию объектов культурного наследия (памятников истории и культуры) народов Российской Федерации, требования к обеспечению доступа к таким объектам либо выявленному объекту культурного наследия	—
Обозначение (номер) помещения, машино-места на плане здания, сооружения, плане этажа		1-8
Кадастровый номер		
№ п/п	Наименование характеристики	Значение характеристики
1	2	3
1	Вид объекта недвижимости (помещение, машино-место)	Помещение
2	Ранее присвоенный государственный учетный номер помещения, машино-места (кадастровый, инвентарный или условный номер)	—
3	Кадастровый номер исходного объекта недвижимости (объектов недвижимости)	—
4	Номер, тип этажа (этажей), на котором (которых) расположено помещение, машино-место	4 Этаж
5	Адрес помещения, машино-места	Российская Федерация, Чувашская Республика-Чувашия, город Чебоксары г.о., Чебоксары г, Чебоксарский пр-кт, д. 47, корп 1, кв. 20
	Местоположение помещения, машино-места	—
	Дополнение местоположения помещения, машино-места	—
6	Площадь помещения, машино-места (P), м ²	73,2
7	Назначение помещения	жилое
8	Вид жилого помещения (квартира, комната (в квартире), если жилое помещение расположено в многоквартирном доме)	квартира
9	Вид (виды) разрешенного использования помещения	—
10	Наименование помещения	—
11	Кадастровый номер (при наличии) или обозначение на плане этажа (или поэтажном плане) квартиры, в которой расположена комната	—
12	Сведения об отнесении к общему имуществу в многоквартирном доме или к вспомогательным помещениям	—
13	Сведения об отнесении к специализированному жилищному фонду или к жилым помещениям наемного дома социального использования или наемного дома коммерческого использования	—
14	Сведения о включении помещения в единый государственный реестр объектов культурного наследия (памятников истории и культуры) народов Российской Федерации	—
14.1	Регистрационный номер, вид и наименование объекта недвижимости в едином государственном реестре объектов культурного наследия (памятников истории и культуры) народов Российской Федерации либо регистрационный номер учетной карты объекта, представляющего собой историко-культурную ценность, вид и наименование выявленного объекта культурного наследия	—

1	2	3
14.2	Реквизиты решений Правительства Российской Федерации, органов охраны объектов культурного наследия о включении объекта недвижимости в единый государственный реестр объектов культурного наследия (памятников истории и культуры) народов Российской Федерации либо об отнесении объекта недвижимости к выявленным объектам культурного наследия, подлежащим государственной охране	—
14.3	Реквизиты документа, на основании которого установлены требования к сохранению, содержанию и использованию объектов культурного наследия (памятников истории и культуры) народов Российской Федерации, требования к обеспечению доступа к таким объектам либо выявленному объекту культурного наследия	—

Обозначение (номер) помещения, машино-места на плане здания, сооружения, плане этажа 1-11

Кадастровый номер —

№ п/п	Наименование характеристики	Значение характеристики
1	2	3
1	Вид объекта недвижимости (помещение, машино-место)	Помещение
2	Ранее присвоенный государственный учетный номер помещения, машино-места (кадастровый, инвентарный или условный номер)	—
3	Кадастровый номер исходного объекта недвижимости (объектов недвижимости)	—
4	Номер, тип этажа (этажей), на котором (которых) расположено помещение, машино-место	4 Этаж
5	Адрес помещения, машино-места	Российская Федерация, Чувашская Республика-Чувашия, город Чебоксары г.о., Чебоксары г, Чебоксарский пр-кт, д. 47, корп 1, кв. 21
	Местоположение помещения, машино-места	—
	Дополнение местоположения помещения, машино-места	—
6	Площадь помещения, машино-места (Р), м ²	85,0
7	Назначение помещения	жилое
8	Вид жилого помещения (квартира, комната (в квартире), если жилое помещение расположено в многоквартирном доме)	квартира
9	Вид (виды) разрешенного использования помещения	—
10	Наименование помещения	—
11	Кадастровый номер (при наличии) или обозначение на плане этажа (или поэтажном плане) квартиры, в которой расположена комната	—
12	Сведения об отнесении к общему имуществу в многоквартирном доме или к вспомогательным помещениям	—
13	Сведения об отнесении к специализированному жилищному фонду или к жилым помещениям наемного дома социального использования или наемного дома коммерческого использования	—
14	Сведения о включении помещения в единый государственный реестр объектов культурного наследия (памятников истории и культуры) народов Российской Федерации	

1	2	3
14.1	Регистрационный номер, вид и наименование объекта недвижимости в едином государственном реестре объектов культурного наследия (памятников истории и культуры) народов Российской Федерации либо регистрационный номер учетной карты объекта, представляющего собой историко-культурную ценность, вид и наименование выявленного объекта культурного наследия	—
14.2	Реквизиты решений Правительства Российской Федерации, органов охраны объектов культурного наследия о включении объекта недвижимости в единый государственный реестр объектов культурного наследия (памятников истории и культуры) народов Российской Федерации либо об отнесении объекта недвижимости к выявленным объектам культурного наследия, подлежащим государственной охране	—
14.3	Реквизиты документа, на основании которого установлены требования к сохранению, содержанию и использованию объектов культурного наследия (памятников истории и культуры) народов Российской Федерации, требования к обеспечению доступа к таким объектам либо выявленному объекту культурного наследия	—
Обозначение (номер) помещения, машино-места на плане здания, сооружения, плане этажа		1-8
Кадастровый номер —		
№ п/п	Наименование характеристики	Значение характеристики
1	2	3
1	Вид объекта недвижимости (помещение, машино-место)	Помещение
2	Ранее присвоенный государственный учетный номер помещения, машино-места (кадастровый, инвентарный или условный номер)	—
3	Кадастровый номер исходного объекта недвижимости (объектов недвижимости)	—
4	Номер, тип этажа (этажей), на котором (которых) расположено помещение, машино-место	5 Этаж
5	Адрес помещения, машино-места	Российская Федерация, Чувашская Республика-Чувашия, город Чебоксары г.о., Чебоксары г, Чебоксарский пр-кт, д. 47, корп 1, кв. 22
	Местоположение помещения, машино-места	—
	Дополнение местоположения помещения, машино-места	—
6	Площадь помещения, машино-места (Р), м ²	60,7
7	Назначение помещения	жилое
8	Вид жилого помещения (квартира, комната (в квартире), если жилое помещение расположено в многоквартирном доме)	квартира
9	Вид (виды) разрешенного использования помещения	—
10	Наименование помещения	—
11	Кадастровый номер (при наличии) или обозначение на плане этажа (или поэтажном плане) квартиры, в которой расположена комната	—
12	Сведения об отнесении к общему имуществу в многоквартирном доме или к вспомогательным помещениям	—

1	2	3
13	Сведения об отнесении к специализированному жилищному фонду или к жилым помещениям наемного дома социального использования или наемного дома коммерческого использования	—
14	Сведения о включении помещения в единый государственный реестр объектов культурного наследия (памятников истории и культуры) народов Российской Федерации	
14.1	Регистрационный номер, вид и наименование объекта недвижимости в едином государственном реестре объектов культурного наследия (памятников истории и культуры) народов Российской Федерации либо регистрационный номер учетной карты объекта, представляющего собой историко-культурную ценность, вид и наименование выявленного объекта культурного наследия	—
14.2	Реквизиты решений Правительства Российской Федерации, органов охраны объектов культурного наследия о включении объекта недвижимости в единый государственный реестр объектов культурного наследия (памятников истории и культуры) народов Российской Федерации либо об отнесении объекта недвижимости к выявленным объектам культурного наследия, подлежащим государственной охране	—
14.3	Реквизиты документа, на основании которого установлены требования к сохранению, содержанию и использованию объектов культурного наследия (памятников истории и культуры) народов Российской Федерации, требования к обеспечению доступа к таким объектам либо выявленному объекту культурного наследия	—

Обозначение (номер) помещения, машино-места на плане здания, сооружения, плане этажа 1-5

Кадастровый номер —

№ п/п	Наименование характеристики	Значение характеристики
1	2	3
1	Вид объекта недвижимости (помещение, машино-место)	Помещение
2	Ранее присвоенный государственный учетный номер помещения, машино-места (кадастровый, инвентарный или условный номер)	—
3	Кадастровый номер исходного объекта недвижимости (объектов недвижимости)	—
4	Номер, тип этажа (этажей), на котором (которых) расположено помещение, машино-место	5 Этаж
5	Адрес помещения, машино-места	Российская Федерация, Чувашская Республика-Чувашия, город Чебоксары г.о., Чебоксары г, Чебоксарский пр-кт, д. 47, корп 1, кв. 23
	Местоположение помещения, машино-места	—
	Дополнение местоположения помещения, машино-места	—
6	Площадь помещения, машино-места (P), м ²	47,8
7	Назначение помещения	жилое
8	Вид жилого помещения (квартира, комната (в квартире), если жилое помещение расположено в многоквартирном доме)	квартира
9	Вид (виды) разрешенного использования помещения	—
10	Наименование помещения	—

1	2	3
11	Кадастровый номер (при наличии) или обозначение на плане этажа (или поэтажном плане) квартиры, в которой расположена комната	—
12	Сведения об отнесении к общему имуществу в многоквартирном доме или к вспомогательным помещениям	—
13	Сведения об отнесении к специализированному жилищному фонду или к жилым помещениям наемного дома социального использования или наемного дома коммерческого использования	—
14	Сведения о включении помещения в единый государственный реестр объектов культурного наследия (памятников истории и культуры) народов Российской Федерации	
14.1	Регистрационный номер, вид и наименование объекта недвижимости в едином государственном реестре объектов культурного наследия (памятников истории и культуры) народов Российской Федерации либо регистрационный номер учетной карты объекта, представляющего собой историко-культурную ценность, вид и наименование выявленного объекта культурного наследия	—
14.2	Реквизиты решений Правительства Российской Федерации, органов охраны объектов культурного наследия о включении объекта недвижимости в единый государственный реестр объектов культурного наследия (памятников истории и культуры) народов Российской Федерации либо об отнесении объекта недвижимости к выявленным объектам культурного наследия, подлежащим государственной охране	—
14.3	Реквизиты документа, на основании которого установлены требования к сохранению, содержанию и использованию объектов культурного наследия (памятников истории и культуры) народов Российской Федерации, требования к обеспечению доступа к таким объектам либо выявленному объекту культурного наследия	—

Обозначение (номер) помещения, машино-места на плане здания, сооружения, плане этажа _____ 1-13

Кадастровый номер _____

№ п/п	Наименование характеристики	Значение характеристики
1	2	3
1	Вид объекта недвижимости (помещение, машино-место)	Помещение
2	Ранее присвоенный государственный учетный номер помещения, машино-места (кадастровый, инвентарный или условный номер)	—
3	Кадастровый номер исходного объекта недвижимости (объектов недвижимости)	—
4	Номер, тип этажа (этажей), на котором (которых) расположено помещение, машино-место	5 Этаж
5	Адрес помещения, машино-места	Российская Федерация, Чувашская Республика-Чувашия, город Чебоксары г.о., Чебоксары г, Чебоксарский пр-кт, д. 47, корп 1, кв. 24
	Местоположение помещения, машино-места	—
	Дополнение местоположения помещения, машино-места	—
6	Площадь помещения, машино-места (Р), м ²	103,1
7	Назначение помещения	жилое

1	2	3
8	Вид жилого помещения (квартира, комната (в квартире), если жилое помещение расположено в многоквартирном доме	квартира
9	Вид (виды) разрешенного использования помещения	—
10	Наименование помещения	—
11	Кадастровый номер (при наличии) или обозначение на плане этажа (или поэтажном плане) квартиры, в которой расположена комната	—
12	Сведения об отнесении к общему имуществу в многоквартирном доме или к вспомогательным помещениям	—
13	Сведения об отнесении к специализированному жилищному фонду или к жилым помещениям наемного дома социального использования или наемного дома коммерческого использования	—
14	Сведения о включении помещения в единый государственный реестр объектов культурного наследия (памятников истории и культуры) народов Российской Федерации	
14.1	Регистрационный номер, вид и наименование объекта недвижимости в едином государственном реестре объектов культурного наследия (памятников истории и культуры) народов Российской Федерации либо регистрационный номер учетной карты объекта, представляющего собой историко-культурную ценность, вид и наименование выявленного объекта культурного наследия	—
14.2	Реквизиты решений Правительства Российской Федерации, органов охраны объектов культурного наследия о включении объекта недвижимости в единый государственный реестр объектов культурного наследия (памятников истории и культуры) народов Российской Федерации либо об отнесении объекта недвижимости к выявленным объектам культурного наследия, подлежащим государственной охране	—
14.3	Реквизиты документа, на основании которого установлены требования к сохранению, содержанию и использованию объектов культурного наследия (памятников истории и культуры) народов Российской Федерации, требования к обеспечению доступа к таким объектам либо выявленному объекту культурного наследия	—
Обозначение (номер) помещения, машино-места на плане здания, сооружения, плане этажа _____ 1-6		
Кадастровый номер _____		
№ п/п	Наименование характеристики	Значение характеристики
1	2	3
1	Вид объекта недвижимости (помещение, машино-место)	Помещение
2	Ранее присвоенный государственный учетный номер помещения, машино-места (кадастровый, инвентарный или условный номер)	—
3	Кадастровый номер исходного объекта недвижимости (объектов недвижимости)	—
4	Номер, тип этажа (этажей), на котором (которых) расположено помещение, машино-место	5 Этаж
5	Адрес помещения, машино-места	Российская Федерация, Чувашская Республика-Чувашия, город Чебоксары г.о., Чебоксары г, Чебоксарский пр-кт, д. 47, корп 1, кв. 25

1	2	3
	Местоположение помещения, машино-места	—
	Дополнение местоположения помещения, машино-места	—
6	Площадь помещения, машино-места (P), м ²	43,4
7	Назначение помещения	жилое
8	Вид жилого помещения (квартира, комната (в квартире), если жилое помещение расположено в многоквартирном доме)	квартира
9	Вид (виды) разрешенного использования помещения	—
10	Наименование помещения	—
11	Кадастровый номер (при наличии) или обозначение на плане этажа (или поэтажном плане) квартиры, в которой расположена комната	—
12	Сведения об отнесении к общему имуществу в многоквартирном доме или к вспомогательным помещениям	—
13	Сведения об отнесении к специализированному жилищному фонду или к жилым помещениям наемного дома социального использования или наемного дома коммерческого использования	—
14	Сведения о включении помещения в единый государственный реестр объектов культурного наследия (памятников истории и культуры) народов Российской Федерации	
14.1	Регистрационный номер, вид и наименование объекта недвижимости в едином государственном реестре объектов культурного наследия (памятников истории и культуры) народов Российской Федерации либо регистрационный номер учетной карты объекта, представляющего собой историко-культурную ценность, вид и наименование выявленного объекта культурного наследия	—
14.2	Реквизиты решений Правительства Российской Федерации, органов охраны объектов культурного наследия о включении объекта недвижимости в единый государственный реестр объектов культурного наследия (памятников истории и культуры) народов Российской Федерации либо об отнесении объекта недвижимости к выявленным объектам культурного наследия, подлежащим государственной охране	—
14.3	Реквизиты документа, на основании которого установлены требования к сохранению, содержанию и использованию объектов культурного наследия (памятников истории и культуры) народов Российской Федерации, требования к обеспечению доступа к таким объектам либо выявленному объекту культурного наследия	—
Обозначение (номер) помещения, машино-места на плане здания, сооружения, плане этажа		1-10
Кадастровый номер		—
№ п/п	Наименование характеристики	Значение характеристики
1	2	3
1	Вид объекта недвижимости (помещение, машино-место)	Помещение
2	Ранее присвоенный государственный учетный номер помещения, машино-места (кадастровый, инвентарный или условный номер)	—

1	2	3
3	Кадастровый номер исходного объекта недвижимости (объектов недвижимости)	—
4	Номер, тип этажа (этажей), на котором (которых) расположено помещение, машино-место	5 Этаж
5	Адрес помещения, машино-места	Российская Федерация, Чувашская Республика-Чувашия, город Чебоксары г.о., Чебоксары г, Чебоксарский пр-кт, д. 47, корп 1, кв. 26
	Местоположение помещения, машино-места	—
	Дополнение местоположения помещения, машино-места	—
6	Площадь помещения, машино-места (Р), м ²	80,6
7	Назначение помещения	жилое
8	Вид жилого помещения (квартира, комната (в квартире), если жилое помещение расположено в многоквартирном доме)	квартира
9	Вид (виды) разрешенного использования помещения	—
10	Наименование помещения	—
11	Кадастровый номер (при наличии) или обозначение на плане этажа (или поэтажном плане) квартиры, в которой расположена комната	—
12	Сведения об отнесении к общему имуществу в многоквартирном доме или к вспомогательным помещениям	—
13	Сведения об отнесении к специализированному жилищному фонду или к жилым помещениям наемного дома социального использования или наемного дома коммерческого использования	—
14	Сведения о включении помещения в единый государственный реестр объектов культурного наследия (памятников истории и культуры) народов Российской Федерации	
14.1	Регистрационный номер, вид и наименование объекта недвижимости в едином государственном реестре объектов культурного наследия (памятников истории и культуры) народов Российской Федерации либо регистрационный номер учетной карты объекта, представляющего собой историко-культурную ценность, вид и наименование выявленного объекта культурного наследия	—
14.2	Реквизиты решений Правительства Российской Федерации, органов охраны объектов культурного наследия о включении объекта недвижимости в единый государственный реестр объектов культурного наследия (памятников истории и культуры) народов Российской Федерации либо об отнесении объекта недвижимости к выявленным объектам культурного наследия, подлежащим государственной охране	—
14.3	Реквизиты документа, на основании которого установлены требования к сохранению, содержанию и использованию объектов культурного наследия (памятников истории и культуры) народов Российской Федерации, требования к обеспечению доступа к таким объектам либо выявленному объекту культурного наследия	—
Обозначение (номер) помещения, машино-места на плане здания, сооружения, плане этажа		1-7
Кадастровый номер		—
№ п/п	Наименование характеристики	Значение характеристики
1	2	3

1	2	3
1	Вид объекта недвижимости (помещение, машино-место)	Помещение
2	Ранее присвоенный государственный учетный номер помещения, машино-места (кадастровый, инвентарный или условный номер)	—
3	Кадастровый номер исходного объекта недвижимости (объектов недвижимости)	—
4	Номер, тип этажа (этажей), на котором (которых) расположено помещение, машино-место	5 Этаж
5	Адрес помещения, машино-места	Российская Федерация, Чувашская Республика-Чувашия, город Чебоксары г.о., Чебоксары г, Чебоксарский пр-кт, д. 47, корп 1, кв. 27
	Местоположение помещения, машино-места	—
	Дополнение местоположения помещения, машино-места	—
6	Площадь помещения, машино-места (Р), м ²	73,1
7	Назначение помещения	жилое
8	Вид жилого помещения (квартира, комната (в квартире), если жилое помещение расположено в многоквартирном доме)	квартира
9	Вид (виды) разрешенного использования помещения	—
10	Наименование помещения	—
11	Кадастровый номер (при наличии) или обозначение на плане этажа (или поэтажном плане) квартиры, в которой расположена комната	—
12	Сведения об отнесении к общему имуществу в многоквартирном доме или к вспомогательным помещениям	—
13	Сведения об отнесении к специализированному жилищному фонду или к жилым помещениям наемного дома социального использования или наемного дома коммерческого использования	—
14	Сведения о включении помещения в единый государственный реестр объектов культурного наследия (памятников истории и культуры) народов Российской Федерации	
14.1	Регистрационный номер, вид и наименование объекта недвижимости в едином государственном реестре объектов культурного наследия (памятников истории и культуры) народов Российской Федерации либо регистрационный номер учетной карты объекта, представляющего собой историко-культурную ценность, вид и наименование выявленного объекта культурного наследия	—
14.2	Реквизиты решений Правительства Российской Федерации, органов охраны объектов культурного наследия о включении объекта недвижимости в единый государственный реестр объектов культурного наследия (памятников истории и культуры) народов Российской Федерации либо об отнесении объекта недвижимости к выявленным объектам культурного наследия, подлежащим государственной охране	—

1	2	3
14.3	Реквизиты документа, на основании которого установлены требования к сохранению, содержанию и использованию объектов культурного наследия (памятников истории и культуры) народов Российской Федерации, требования к обеспечению доступа к таким объектам либо выявленному объекту культурного наследия	—
Обозначение (номер) помещения, машино-места на плане здания, сооружения, плане этажа <u>1-11</u>		
Кадастровый номер <u>—</u>		
№ п/п	Наименование характеристики	Значение характеристики
1	2	3
1	Вид объекта недвижимости (помещение, машино-место)	Помещение
2	Ранее присвоенный государственный учетный номер помещения, машино-места (кадастровый, инвентарный или условный номер)	—
3	Кадастровый номер исходного объекта недвижимости (объектов недвижимости)	—
4	Номер, тип этажа (этажей), на котором (которых) расположено помещение, машино-место	5 Этаж
5	Адрес помещения, машино-места	Российская Федерация, Чувашская Республика-Чувашия, город Чебоксары г.о., Чебоксары г, Чебоксарский пр-кт, д. 47, корп 1, кв. 28
	Местоположение помещения, машино-места	—
	Дополнение местоположения помещения, машино-места	—
6	Площадь помещения, машино-места (P), м ²	85,3
7	Назначение помещения	жилое
8	Вид жилого помещения (квартира, комната (в квартире), если жилое помещение расположено в многоквартирном доме)	квартира
9	Вид (виды) разрешенного использования помещения	—
10	Наименование помещения	—
11	Кадастровый номер (при наличии) или обозначение на плане этажа (или поэтажном плане) квартиры, в которой расположена комната	—
12	Сведения об отнесении к общему имуществу в многоквартирном доме или к вспомогательным помещениям	—
13	Сведения об отнесении к специализированному жилищному фонду или к жилым помещениям наемного дома социального использования или наемного дома коммерческого использования	—
14	Сведения о включении помещения в единый государственный реестр объектов культурного наследия (памятников истории и культуры) народов Российской Федерации	—
14.1	Регистрационный номер, вид и наименование объекта недвижимости в едином государственном реестре объектов культурного наследия (памятников истории и культуры) народов Российской Федерации либо регистрационный номер учетной карты объекта, представляющего собой историко-культурную ценность, вид и наименование выявленного объекта культурного наследия	—

1	2	3
14.2	Реквизиты решений Правительства Российской Федерации, органов охраны объектов культурного наследия о включении объекта недвижимости в единый государственный реестр объектов культурного наследия (памятников истории и культуры) народов Российской Федерации либо об отнесении объекта недвижимости к выявленным объектам культурного наследия, подлежащим государственной охране	—
14.3	Реквизиты документа, на основании которого установлены требования к сохранению, содержанию и использованию объектов культурного наследия (памятников истории и культуры) народов Российской Федерации, требования к обеспечению доступа к таким объектам либо выявленному объекту культурного наследия	—

Обозначение (номер) помещения, машино-места на плане здания, сооружения, плане этажа _____ 1-9

Кадастровый номер _____

№ п/п	Наименование характеристики	Значение характеристики
1	2	3
1	Вид объекта недвижимости (помещение, машино-место)	Помещение
2	Ранее присвоенный государственный учетный номер помещения, машино-места (кадастровый, инвентарный или условный номер)	—
3	Кадастровый номер исходного объекта недвижимости (объектов недвижимости)	—
4	Номер, тип этажа (этажей), на котором (которых) расположено помещение, машино-место	6 Этаж
5	Адрес помещения, машино-места	Российская Федерация, Чувашская Республика-Чувашия, город Чебоксары г.о., Чебоксары г, Чебоксарский пр-кт, д. 47, корп 1, кв. 29
	Местоположение помещения, машино-места	—
	Дополнение местоположения помещения, машино-места	—
6	Площадь помещения, машино-места (Р), м ²	61,1
7	Назначение помещения	жилое
8	Вид жилого помещения (квартира, комната (в квартире), если жилое помещение расположено в многоквартирном доме	квартира
9	Вид (виды) разрешенного использования помещения	—
10	Наименование помещения	—
11	Кадастровый номер (при наличии) или обозначение на плане этажа (или поэтажном плане) квартиры, в которой расположена комната	—
12	Сведения об отнесении к общему имуществу в многоквартирном доме или к вспомогательным помещениям	—
13	Сведения об отнесении к специализированному жилищному фонду или к жилым помещениям наемного дома социального использования или наемного дома коммерческого использования	—
14	Сведения о включении помещения в единый государственный реестр объектов культурного наследия (памятников истории и культуры) народов Российской Федерации	

1	2	3
14.1	Регистрационный номер, вид и наименование объекта недвижимости в едином государственном реестре объектов культурного наследия (памятников истории и культуры) народов Российской Федерации либо регистрационный номер учетной карты объекта, представляющего собой историко-культурную ценность, вид и наименование выявленного объекта культурного наследия	—
14.2	Реквизиты решений Правительства Российской Федерации, органов охраны объектов культурного наследия о включении объекта недвижимости в единый государственный реестр объектов культурного наследия (памятников истории и культуры) народов Российской Федерации либо об отнесении объекта недвижимости к выявленным объектам культурного наследия, подлежащим государственной охране	—
14.3	Реквизиты документа, на основании которого установлены требования к сохранению, содержанию и использованию объектов культурного наследия (памятников истории и культуры) народов Российской Федерации, требования к обеспечению доступа к таким объектам либо выявленному объекту культурного наследия	—
Обозначение (номер) помещения, машино-места на плане здания, сооружения, плане этажа		<u>1-5</u>
Кадастровый номер _____		
№ п/п	Наименование характеристики	Значение характеристики
1	2	3
1	Вид объекта недвижимости (помещение, машино-место)	Помещение
2	Ранее присвоенный государственный учетный номер помещения, машино-места (кадастровый, инвентарный или условный номер)	—
3	Кадастровый номер исходного объекта недвижимости (объектов недвижимости)	—
4	Номер, тип этажа (этажей), на котором (которых) расположено помещение, машино-место	6 Этаж
5	Адрес помещения, машино-места	Российская Федерация, Чувашская Республика-Чувашия, город Чебоксары г.о., Чебоксары г, Чебоксарский пр-кт, д. 47, корп 1, кв. 30
	Местоположение помещения, машино-места	—
	Дополнение местоположения помещения, машино-места	—
6	Площадь помещения, машино-места (Р), м ²	47,7
7	Назначение помещения	жилое
8	Вид жилого помещения (квартира, комната (в квартире), если жилое помещение расположено в многоквартирном доме	квартира
9	Вид (виды) разрешенного использования помещения	—
10	Наименование помещения	—
11	Кадастровый номер (при наличии) или обозначение на плане этажа (или поэтажном плане) квартиры, в которой расположена комната	—
12	Сведения об отнесении к общему имуществу в многоквартирном доме или к вспомогательным помещениям	—

1	2	3
13	Сведения об отнесении к специализированному жилищному фонду или к жилым помещениям наемного дома социального использования или наемного дома коммерческого использования	—
14	Сведения о включении помещения в единый государственный реестр объектов культурного наследия (памятников истории и культуры) народов Российской Федерации	
14.1	Регистрационный номер, вид и наименование объекта недвижимости в едином государственном реестре объектов культурного наследия (памятников истории и культуры) народов Российской Федерации либо регистрационный номер учетной карты объекта, представляющего собой историко-культурную ценность, вид и наименование выявленного объекта культурного наследия	—
14.2	Реквизиты решений Правительства Российской Федерации, органов охраны объектов культурного наследия о включении объекта недвижимости в единый государственный реестр объектов культурного наследия (памятников истории и культуры) народов Российской Федерации либо об отнесении объекта недвижимости к выявленным объектам культурного наследия, подлежащим государственной охране	—
14.3	Реквизиты документа, на основании которого установлены требования к сохранению, содержанию и использованию объектов культурного наследия (памятников истории и культуры) народов Российской Федерации, требования к обеспечению доступа к таким объектам либо выявленному объекту культурного наследия	—

Обозначение (номер) помещения, машино-места на плане здания, сооружения, плане этажа 1-12

Кадастровый номер —

№ п/п	Наименование характеристики	Значение характеристики
1	2	3
1	Вид объекта недвижимости (помещение, машино-место)	Помещение
2	Ранее присвоенный государственный учетный номер помещения, машино-места (кадастровый, инвентарный или условный номер)	—
3	Кадастровый номер исходного объекта недвижимости (объектов недвижимости)	—
4	Номер, тип этажа (этажей), на котором (которых) расположено помещение, машино-место	6 Этаж
5	Адрес помещения, машино-места	Российская Федерация, Чувашская Республика-Чувашия, город Чебоксары г.о., Чебоксары г, Чебоксарский пр-кт, д. 47, корп 1, кв. 31
	Местоположение помещения, машино-места	—
	Дополнение местоположения помещения, машино-места	—
6	Площадь помещения, машино-места (P), м ²	103,2
7	Назначение помещения	жилое
8	Вид жилого помещения (квартира, комната (в квартире), если жилое помещение расположено в многоквартирном доме)	квартира
9	Вид (виды) разрешенного использования помещения	—
10	Наименование помещения	—

1	2	3
11	Кадастровый номер (при наличии) или обозначение на плане этажа (или поэтажном плане) квартиры, в которой расположена комната	—
12	Сведения об отнесении к общему имуществу в многоквартирном доме или к вспомогательным помещениям	—
13	Сведения об отнесении к специализированному жилищному фонду или к жилым помещениям наемного дома социального использования или наемного дома коммерческого использования	—
14	Сведения о включении помещения в единый государственный реестр объектов культурного наследия (памятников истории и культуры) народов Российской Федерации	
14.1	Регистрационный номер, вид и наименование объекта недвижимости в едином государственном реестре объектов культурного наследия (памятников истории и культуры) народов Российской Федерации либо регистрационный номер учетной карты объекта, представляющего собой историко-культурную ценность, вид и наименование выявленного объекта культурного наследия	—
14.2	Реквизиты решений Правительства Российской Федерации, органов охраны объектов культурного наследия о включении объекта недвижимости в единый государственный реестр объектов культурного наследия (памятников истории и культуры) народов Российской Федерации либо об отнесении объекта недвижимости к выявленным объектам культурного наследия, подлежащим государственной охране	—
14.3	Реквизиты документа, на основании которого установлены требования к сохранению, содержанию и использованию объектов культурного наследия (памятников истории и культуры) народов Российской Федерации, требования к обеспечению доступа к таким объектам либо выявленному объекту культурного наследия	—

Обозначение (номер) помещения, машино-места на плане здания, сооружения, плане этажа _____ 1-6

Кадастровый номер _____

№ п/п	Наименование характеристики	Значение характеристики
1	2	3
1	Вид объекта недвижимости (помещение, машино-место)	Помещение
2	Ранее присвоенный государственный учетный номер помещения, машино-места (кадастровый, инвентарный или условный номер)	—
3	Кадастровый номер исходного объекта недвижимости (объектов недвижимости)	—
4	Номер, тип этажа (этажей), на котором (которых) расположено помещение, машино-место	6 Этаж
5	Адрес помещения, машино-места	Российская Федерация, Чувашская Республика-Чувашия, город Чебоксары г.о., Чебоксары г, Чебоксарский пр-кт, д. 47, корп 1, кв. 32
	Местоположение помещения, машино-места	—
	Дополнение местоположения помещения, машино-места	—
6	Площадь помещения, машино-места (Р), м ²	43,4
7	Назначение помещения	жилое

1	2	3
8	Вид жилого помещения (квартира, комната (в квартире), если жилое помещение расположено в многоквартирном доме	квартира
9	Вид (виды) разрешенного использования помещения	—
10	Наименование помещения	—
11	Кадастровый номер (при наличии) или обозначение на плане этажа (или поэтажном плане) квартиры, в которой расположена комната	—
12	Сведения об отнесении к общему имуществу в многоквартирном доме или к вспомогательным помещениям	—
13	Сведения об отнесении к специализированному жилищному фонду или к жилым помещениям наемного дома социального использования или наемного дома коммерческого использования	—
14	Сведения о включении помещения в единый государственный реестр объектов культурного наследия (памятников истории и культуры) народов Российской Федерации	
14.1	Регистрационный номер, вид и наименование объекта недвижимости в едином государственном реестре объектов культурного наследия (памятников истории и культуры) народов Российской Федерации либо регистрационный номер учетной карты объекта, представляющего собой историко-культурную ценность, вид и наименование выявленного объекта культурного наследия	—
14.2	Реквизиты решений Правительства Российской Федерации, органов охраны объектов культурного наследия о включении объекта недвижимости в единый государственный реестр объектов культурного наследия (памятников истории и культуры) народов Российской Федерации либо об отнесении объекта недвижимости к выявленным объектам культурного наследия, подлежащим государственной охране	—
14.3	Реквизиты документа, на основании которого установлены требования к сохранению, содержанию и использованию объектов культурного наследия (памятников истории и культуры) народов Российской Федерации, требования к обеспечению доступа к таким объектам либо выявленному объекту культурного наследия	—
Обозначение (номер) помещения, машино-места на плане здания, сооружения, плане этажа		1-10
Кадастровый номер		—
№ п/п	Наименование характеристики	Значение характеристики
1	2	3
1	Вид объекта недвижимости (помещение, машино-место)	Помещение
2	Ранее присвоенный государственный учетный номер помещения, машино-места (кадастровый, инвентарный или условный номер)	—
3	Кадастровый номер исходного объекта недвижимости (объектов недвижимости)	—
4	Номер, тип этажа (этажей), на котором (которых) расположено помещение, машино-место	6 Этаж
5	Адрес помещения, машино-места	Российская Федерация, Чувашская Республика-Чувашия, город Чебоксары г.о., Чебоксары г, Чебоксарский пр-кт, д. 47, корп 1, кв. 33

1	2	3
	Местоположение помещения, машино-места	—
	Дополнение местоположения помещения, машино-места	—
6	Площадь помещения, машино-места (P), м ²	80,4
7	Назначение помещения	жилое
8	Вид жилого помещения (квартира, комната (в квартире), если жилое помещение расположено в многоквартирном доме)	квартира
9	Вид (виды) разрешенного использования помещения	—
10	Наименование помещения	—
11	Кадастровый номер (при наличии) или обозначение на плане этажа (или поэтажном плане) квартиры, в которой расположена комната	—
12	Сведения об отнесении к общему имуществу в многоквартирном доме или к вспомогательным помещениям	—
13	Сведения об отнесении к специализированному жилищному фонду или к жилым помещениям наемного дома социального использования или наемного дома коммерческого использования	—
14	Сведения о включении помещения в единый государственный реестр объектов культурного наследия (памятников истории и культуры) народов Российской Федерации	
14.1	Регистрационный номер, вид и наименование объекта недвижимости в едином государственном реестре объектов культурного наследия (памятников истории и культуры) народов Российской Федерации либо регистрационный номер учетной карты объекта, представляющего собой историко-культурную ценность, вид и наименование выявленного объекта культурного наследия	—
14.2	Реквизиты решений Правительства Российской Федерации, органов охраны объектов культурного наследия о включении объекта недвижимости в единый государственный реестр объектов культурного наследия (памятников истории и культуры) народов Российской Федерации либо об отнесении объекта недвижимости к выявленным объектам культурного наследия, подлежащим государственной охране	—
14.3	Реквизиты документа, на основании которого установлены требования к сохранению, содержанию и использованию объектов культурного наследия (памятников истории и культуры) народов Российской Федерации, требования к обеспечению доступа к таким объектам либо выявленному объекту культурного наследия	—
Обозначение (номер) помещения, машино-места на плане здания, сооружения, плане этажа		1-8
Кадастровый номер		—
№ п/п	Наименование характеристики	Значение характеристики
1	2	3
1	Вид объекта недвижимости (помещение, машино-место)	Помещение
2	Ранее присвоенный государственный учетный номер помещения, машино-места (кадастровый, инвентарный или условный номер)	—

1	2	3
3	Кадастровый номер исходного объекта недвижимости (объектов недвижимости)	—
4	Номер, тип этажа (этажей), на котором (которых) расположено помещение, машино-место	6 Этаж
5	Адрес помещения, машино-места	Российская Федерация, Чувашская Республика-Чувашия, город Чебоксары г.о., Чебоксары г, Чебоксарский пр-кт, д. 47, корп 1, кв. 34
	Местоположение помещения, машино-места	—
	Дополнение местоположения помещения, машино-места	—
6	Площадь помещения, машино-места (Р), м ²	73,2
7	Назначение помещения	жилое
8	Вид жилого помещения (квартира, комната (в квартире), если жилое помещение расположено в многоквартирном доме)	квартира
9	Вид (виды) разрешенного использования помещения	—
10	Наименование помещения	—
11	Кадастровый номер (при наличии) или обозначение на плане этажа (или поэтажном плане) квартиры, в которой расположена комната	—
12	Сведения об отнесении к общему имуществу в многоквартирном доме или к вспомогательным помещениям	—
13	Сведения об отнесении к специализированному жилищному фонду или к жилым помещениям наемного дома социального использования или наемного дома коммерческого использования	—
14	Сведения о включении помещения в единый государственный реестр объектов культурного наследия (памятников истории и культуры) народов Российской Федерации	
14.1	Регистрационный номер, вид и наименование объекта недвижимости в едином государственном реестре объектов культурного наследия (памятников истории и культуры) народов Российской Федерации либо регистрационный номер учетной карты объекта, представляющего собой историко-культурную ценность, вид и наименование выявленного объекта культурного наследия	—
14.2	Реквизиты решений Правительства Российской Федерации, органов охраны объектов культурного наследия о включении объекта недвижимости в единый государственный реестр объектов культурного наследия (памятников истории и культуры) народов Российской Федерации либо об отнесении объекта недвижимости к выявленным объектам культурного наследия, подлежащим государственной охране	—
14.3	Реквизиты документа, на основании которого установлены требования к сохранению, содержанию и использованию объектов культурного наследия (памятников истории и культуры) народов Российской Федерации, требования к обеспечению доступа к таким объектам либо выявленному объекту культурного наследия	—
Обозначение (номер) помещения, машино-места на плане здания, сооружения, плане этажа		1-11
Кадастровый номер		—
№ п/п	Наименование характеристики	Значение характеристики
1	2	3

1	2	3
1	Вид объекта недвижимости (помещение, машино-место)	Помещение
2	Ранее присвоенный государственный учетный номер помещения, машино-места (кадастровый, инвентарный или условный номер)	—
3	Кадастровый номер исходного объекта недвижимости (объектов недвижимости)	—
4	Номер, тип этажа (этажей), на котором (которых) расположено помещение, машино-место	6 Этаж
5	Адрес помещения, машино-места	Российская Федерация, Чувашская Республика-Чувашия, город Чебоксары г.о., Чебоксары г, Чебоксарский пр-кт, д. 47, корп 1, кв. 35
	Местоположение помещения, машино-места	—
	Дополнение местоположения помещения, машино-места	—
6	Площадь помещения, машино-места (P), м ²	85,5
7	Назначение помещения	жилое
8	Вид жилого помещения (квартира, комната (в квартире), если жилое помещение расположено в многоквартирном доме)	квартира
9	Вид (виды) разрешенного использования помещения	—
10	Наименование помещения	—
11	Кадастровый номер (при наличии) или обозначение на плане этажа (или поэтажном плане) квартиры, в которой расположена комната	—
12	Сведения об отнесении к общему имуществу в многоквартирном доме или к вспомогательным помещениям	—
13	Сведения об отнесении к специализированному жилищному фонду или к жилым помещениям наемного дома социального использования или наемного дома коммерческого использования	—
14	Сведения о включении помещения в единый государственный реестр объектов культурного наследия (памятников истории и культуры) народов Российской Федерации	
14.1	Регистрационный номер, вид и наименование объекта недвижимости в едином государственном реестре объектов культурного наследия (памятников истории и культуры) народов Российской Федерации либо регистрационный номер учетной карты объекта, представляющего собой историко-культурную ценность, вид и наименование выявленного объекта культурного наследия	—
14.2	Реквизиты решений Правительства Российской Федерации, органов охраны объектов культурного наследия о включении объекта недвижимости в единый государственный реестр объектов культурного наследия (памятников истории и культуры) народов Российской Федерации либо об отнесении объекта недвижимости к выявленным объектам культурного наследия, подлежащим государственной охране	—

1	2	3
14.3	Реквизиты документа, на основании которого установлены требования к сохранению, содержанию и использованию объектов культурного наследия (памятников истории и культуры) народов Российской Федерации, требования к обеспечению доступа к таким объектам либо выявленному объекту культурного наследия	—
Обозначение (номер) помещения, машино-места на плане здания, сооружения, плане этажа		1-8
Кадастровый номер		
№ п/п	Наименование характеристики	Значение характеристики
1	2	3
1	Вид объекта недвижимости (помещение, машино-место)	Помещение
2	Ранее присвоенный государственный учетный номер помещения, машино-места (кадастровый, инвентарный или условный номер)	—
3	Кадастровый номер исходного объекта недвижимости (объектов недвижимости)	—
4	Номер, тип этажа (этажей), на котором (которых) расположено помещение, машино-место	7 Этаж
5	Адрес помещения, машино-места	Российская Федерация, Чувашская Республика-Чувашия, город Чебоксары г.о., Чебоксары г, Чебоксарский пр-кт, д. 47, корп 1, кв. 36
	Местоположение помещения, машино-места	—
	Дополнение местоположения помещения, машино-места	—
6	Площадь помещения, машино-места (P), м ²	60,7
7	Назначение помещения	жилое
8	Вид жилого помещения (квартира, комната (в квартире), если жилое помещение расположено в многоквартирном доме)	квартира
9	Вид (виды) разрешенного использования помещения	—
10	Наименование помещения	—
11	Кадастровый номер (при наличии) или обозначение на плане этажа (или поэтажном плане) квартиры, в которой расположена комната	—
12	Сведения об отнесении к общему имуществу в многоквартирном доме или к вспомогательным помещениям	—
13	Сведения об отнесении к специализированному жилищному фонду или к жилым помещениям наемного дома социального использования или наемного дома коммерческого использования	—
14	Сведения о включении помещения в единый государственный реестр объектов культурного наследия (памятников истории и культуры) народов Российской Федерации	—
14.1	Регистрационный номер, вид и наименование объекта недвижимости в едином государственном реестре объектов культурного наследия (памятников истории и культуры) народов Российской Федерации либо регистрационный номер учетной карты объекта, представляющего собой историко-культурную ценность, вид и наименование выявленного объекта культурного наследия	—

1	2	3
14.2	Реквизиты решений Правительства Российской Федерации, органов охраны объектов культурного наследия о включении объекта недвижимости в единый государственный реестр объектов культурного наследия (памятников истории и культуры) народов Российской Федерации либо об отнесении объекта недвижимости к выявленным объектам культурного наследия, подлежащим государственной охране	—
14.3	Реквизиты документа, на основании которого установлены требования к сохранению, содержанию и использованию объектов культурного наследия (памятников истории и культуры) народов Российской Федерации, требования к обеспечению доступа к таким объектам либо выявленному объекту культурного наследия	—

Обозначение (номер) помещения, машино-места на плане здания, сооружения, плане этажа 1-5

Кадастровый номер —

№ п/п	Наименование характеристики	Значение характеристики
1	2	3
1	Вид объекта недвижимости (помещение, машино-место)	Помещение
2	Ранее присвоенный государственный учетный номер помещения, машино-места (кадастровый, инвентарный или условный номер)	—
3	Кадастровый номер исходного объекта недвижимости (объектов недвижимости)	—
4	Номер, тип этажа (этажей), на котором (которых) расположено помещение, машино-место	7 Этаж
5	Адрес помещения, машино-места	Российская Федерация, Чувашская Республика-Чувашия, город Чебоксары г.о., Чебоксары г, Чебоксарский пр-кт, д. 47, корп 1, кв. 37
	Местоположение помещения, машино-места	—
	Дополнение местоположения помещения, машино-места	—
6	Площадь помещения, машино-места (Р), м ²	47,9
7	Назначение помещения	жилое
8	Вид жилого помещения (квартира, комната (в квартире), если жилое помещение расположено в многоквартирном доме)	квартира
9	Вид (виды) разрешенного использования помещения	—
10	Наименование помещения	—
11	Кадастровый номер (при наличии) или обозначение на плане этажа (или поэтажном плане) квартиры, в которой расположена комната	—
12	Сведения об отнесении к общему имуществу в многоквартирном доме или к вспомогательным помещениям	—
13	Сведения об отнесении к специализированному жилищному фонду или к жилым помещениям наемного дома социального использования или наемного дома коммерческого использования	—
14	Сведения о включении помещения в единый государственный реестр объектов культурного наследия (памятников истории и культуры) народов Российской Федерации	

1	2	3
14.1	Регистрационный номер, вид и наименование объекта недвижимости в едином государственном реестре объектов культурного наследия (памятников истории и культуры) народов Российской Федерации либо регистрационный номер учетной карты объекта, представляющего собой историко-культурную ценность, вид и наименование выявленного объекта культурного наследия	—
14.2	Реквизиты решений Правительства Российской Федерации, органов охраны объектов культурного наследия о включении объекта недвижимости в единый государственный реестр объектов культурного наследия (памятников истории и культуры) народов Российской Федерации либо об отнесении объекта недвижимости к выявленным объектам культурного наследия, подлежащим государственной охране	—
14.3	Реквизиты документа, на основании которого установлены требования к сохранению, содержанию и использованию объектов культурного наследия (памятников истории и культуры) народов Российской Федерации, требования к обеспечению доступа к таким объектам либо выявленному объекту культурного наследия	—
Обозначение (номер) помещения, машино-места на плане здания, сооружения, плане этажа		1-13
Кадастровый номер —		
№ п/п	Наименование характеристики	Значение характеристики
1	2	3
1	Вид объекта недвижимости (помещение, машино-место)	Помещение
2	Ранее присвоенный государственный учетный номер помещения, машино-места (кадастровый, инвентарный или условный номер)	—
3	Кадастровый номер исходного объекта недвижимости (объектов недвижимости)	—
4	Номер, тип этажа (этажей), на котором (которых) расположено помещение, машино-место	7 Этаж
5	Адрес помещения, машино-места	Российская Федерация, Чувашская Республика-Чувашия, город Чебоксары г.о., Чебоксары г, Чебоксарский пр-кт, д. 47, корп 1, кв. 38
	Местоположение помещения, машино-места	—
	Дополнение местоположения помещения, машино-места	—
6	Площадь помещения, машино-места (Р), м ²	102,7
7	Назначение помещения	жилое
8	Вид жилого помещения (квартира, комната (в квартире), если жилое помещение расположено в многоквартирном доме)	квартира
9	Вид (виды) разрешенного использования помещения	—
10	Наименование помещения	—
11	Кадастровый номер (при наличии) или обозначение на плане этажа (или поэтажном плане) квартиры, в которой расположена комната	—
12	Сведения об отнесении к общему имуществу в многоквартирном доме или к вспомогательным помещениям	—

1	2	3
13	Сведения об отнесении к специализированному жилищному фонду или к жилым помещениям наемного дома социального использования или наемного дома коммерческого использования	—
14	Сведения о включении помещения в единый государственный реестр объектов культурного наследия (памятников истории и культуры) народов Российской Федерации	
14.1	Регистрационный номер, вид и наименование объекта недвижимости в едином государственном реестре объектов культурного наследия (памятников истории и культуры) народов Российской Федерации либо регистрационный номер учетной карты объекта, представляющего собой историко-культурную ценность, вид и наименование выявленного объекта культурного наследия	—
14.2	Реквизиты решений Правительства Российской Федерации, органов охраны объектов культурного наследия о включении объекта недвижимости в единый государственный реестр объектов культурного наследия (памятников истории и культуры) народов Российской Федерации либо об отнесении объекта недвижимости к выявленным объектам культурного наследия, подлежащим государственной охране	—
14.3	Реквизиты документа, на основании которого установлены требования к сохранению, содержанию и использованию объектов культурного наследия (памятников истории и культуры) народов Российской Федерации, требования к обеспечению доступа к таким объектам либо выявленному объекту культурного наследия	—

Обозначение (номер) помещения, машино-места на плане здания, сооружения, плане этажа _____ 1-6

Кадастровый номер _____

№ п/п	Наименование характеристики	Значение характеристики
1	2	3
1	Вид объекта недвижимости (помещение, машино-место)	Помещение
2	Ранее присвоенный государственный учетный номер помещения, машино-места (кадастровый, инвентарный или условный номер)	—
3	Кадастровый номер исходного объекта недвижимости (объектов недвижимости)	—
4	Номер, тип этажа (этажей), на котором (которых) расположено помещение, машино-место	7 Этаж
5	Адрес помещения, машино-места	Российская Федерация, Чувашская Республика-Чувашия, город Чебоксары г.о., Чебоксары г, Чебоксарский пр-кт, д. 47, корп 1, кв. 39
	Местоположение помещения, машино-места	—
	Дополнение местоположения помещения, машино-места	—
6	Площадь помещения, машино-места (P), м ²	43,3
7	Назначение помещения	жилое
8	Вид жилого помещения (квартира, комната (в квартире), если жилое помещение расположено в многоквартирном доме)	квартира
9	Вид (виды) разрешенного использования помещения	—
10	Наименование помещения	—

1	2	3
11	Кадастровый номер (при наличии) или обозначение на плане этажа (или поэтажном плане) квартиры, в которой расположена комната	—
12	Сведения об отнесении к общему имуществу в многоквартирном доме или к вспомогательным помещениям	—
13	Сведения об отнесении к специализированному жилищному фонду или к жилым помещениям наемного дома социального использования или наемного дома коммерческого использования	—
14	Сведения о включении помещения в единый государственный реестр объектов культурного наследия (памятников истории и культуры) народов Российской Федерации	
14.1	Регистрационный номер, вид и наименование объекта недвижимости в едином государственном реестре объектов культурного наследия (памятников истории и культуры) народов Российской Федерации либо регистрационный номер учетной карты объекта, представляющего собой историко-культурную ценность, вид и наименование выявленного объекта культурного наследия	—
14.2	Реквизиты решений Правительства Российской Федерации, органов охраны объектов культурного наследия о включении объекта недвижимости в единый государственный реестр объектов культурного наследия (памятников истории и культуры) народов Российской Федерации либо об отнесении объекта недвижимости к выявленным объектам культурного наследия, подлежащим государственной охране	—
14.3	Реквизиты документа, на основании которого установлены требования к сохранению, содержанию и использованию объектов культурного наследия (памятников истории и культуры) народов Российской Федерации, требования к обеспечению доступа к таким объектам либо выявленному объекту культурного наследия	—

Обозначение (номер) помещения, машино-места на плане здания, сооружения, плане этажа _____ 1-10

Кадастровый номер _____

№ п/п	Наименование характеристики	Значение характеристики
1	2	3
1	Вид объекта недвижимости (помещение, машино-место)	Помещение
2	Ранее присвоенный государственный учетный номер помещения, машино-места (кадастровый, инвентарный или условный номер)	—
3	Кадастровый номер исходного объекта недвижимости (объектов недвижимости)	—
4	Номер, тип этажа (этажей), на котором (которых) расположено помещение, машино-место	7 Этаж
5	Адрес помещения, машино-места	Российская Федерация, Чувашская Республика-Чувашия, город Чебоксары г.о., Чебоксары г, Чебоксарский пр-кт, д. 47, корп 1, кв. 40
	Местоположение помещения, машино-места	—
	Дополнение местоположения помещения, машино-места	—
6	Площадь помещения, машино-места (Р), м ²	80,8
7	Назначение помещения	жилое

1	2	3
8	Вид жилого помещения (квартира, комната (в квартире), если жилое помещение расположено в многоквартирном доме	квартира
9	Вид (виды) разрешенного использования помещения	—
10	Наименование помещения	—
11	Кадастровый номер (при наличии) или обозначение на плане этажа (или поэтажном плане) квартиры, в которой расположена комната	—
12	Сведения об отнесении к общему имуществу в многоквартирном доме или к вспомогательным помещениям	—
13	Сведения об отнесении к специализированному жилищному фонду или к жилым помещениям наемного дома социального использования или наемного дома коммерческого использования	—
14	Сведения о включении помещения в единый государственный реестр объектов культурного наследия (памятников истории и культуры) народов Российской Федерации	
14.1	Регистрационный номер, вид и наименование объекта недвижимости в едином государственном реестре объектов культурного наследия (памятников истории и культуры) народов Российской Федерации либо регистрационный номер учетной карты объекта, представляющего собой историко-культурную ценность, вид и наименование выявленного объекта культурного наследия	—
14.2	Реквизиты решений Правительства Российской Федерации, органов охраны объектов культурного наследия о включении объекта недвижимости в единый государственный реестр объектов культурного наследия (памятников истории и культуры) народов Российской Федерации либо об отнесении объекта недвижимости к выявленным объектам культурного наследия, подлежащим государственной охране	—
14.3	Реквизиты документа, на основании которого установлены требования к сохранению, содержанию и использованию объектов культурного наследия (памятников истории и культуры) народов Российской Федерации, требования к обеспечению доступа к таким объектам либо выявленному объекту культурного наследия	—
Обозначение (номер) помещения, машино-места на плане здания, сооружения, плане этажа <u>1-7</u>		
Кадастровый номер <u>—</u>		
№ п/п	Наименование характеристики	Значение характеристики
1	2	3
1	Вид объекта недвижимости (помещение, машино-место)	Помещение
2	Ранее присвоенный государственный учетный номер помещения, машино-места (кадастровый, инвентарный или условный номер)	—
3	Кадастровый номер исходного объекта недвижимости (объектов недвижимости)	—
4	Номер, тип этажа (этажей), на котором (которых) расположено помещение, машино-место	7 Этаж
5	Адрес помещения, машино-места	Российская Федерация, Чувашская Республика-Чувашия, город Чебоксары г.о., Чебоксары г, Чебоксарский пр-кт, д. 47, корп 1, кв. 41

1	2	3
	Местоположение помещения, машино-места	—
	Дополнение местоположения помещения, машино-места	—
6	Площадь помещения, машино-места (P), м ²	73,2
7	Назначение помещения	жилое
8	Вид жилого помещения (квартира, комната (в квартире), если жилое помещение расположено в многоквартирном доме)	квартира
9	Вид (виды) разрешенного использования помещения	—
10	Наименование помещения	—
11	Кадастровый номер (при наличии) или обозначение на плане этажа (или поэтажном плане) квартиры, в которой расположена комната	—
12	Сведения об отнесении к общему имуществу в многоквартирном доме или к вспомогательным помещениям	—
13	Сведения об отнесении к специализированному жилищному фонду или к жилым помещениям наемного дома социального использования или наемного дома коммерческого использования	—
14	Сведения о включении помещения в единый государственный реестр объектов культурного наследия (памятников истории и культуры) народов Российской Федерации	
14.1	Регистрационный номер, вид и наименование объекта недвижимости в едином государственном реестре объектов культурного наследия (памятников истории и культуры) народов Российской Федерации либо регистрационный номер учетной карты объекта, представляющего собой историко-культурную ценность, вид и наименование выявленного объекта культурного наследия	—
14.2	Реквизиты решений Правительства Российской Федерации, органов охраны объектов культурного наследия о включении объекта недвижимости в единый государственный реестр объектов культурного наследия (памятников истории и культуры) народов Российской Федерации либо об отнесении объекта недвижимости к выявленным объектам культурного наследия, подлежащим государственной охране	—
14.3	Реквизиты документа, на основании которого установлены требования к сохранению, содержанию и использованию объектов культурного наследия (памятников истории и культуры) народов Российской Федерации, требования к обеспечению доступа к таким объектам либо выявленному объекту культурного наследия	—
Обозначение (номер) помещения, машино-места на плане здания, сооружения, плане этажа		1-11
Кадастровый номер		—
№ п/п	Наименование характеристики	Значение характеристики
1	2	3
1	Вид объекта недвижимости (помещение, машино-место)	Помещение
2	Ранее присвоенный государственный учетный номер помещения, машино-места (кадастровый, инвентарный или условный номер)	—

1	2	3
3	Кадастровый номер исходного объекта недвижимости (объектов недвижимости)	—
4	Номер, тип этажа (этажей), на котором (которых) расположено помещение, машино-место	7 Этаж
5	Адрес помещения, машино-места	Российская Федерация, Чувашская Республика-Чувашия, город Чебоксары г.о., Чебоксары г, Чебоксарский пр-кт, д. 47, корп 1, кв. 42
	Местоположение помещения, машино-места	—
	Дополнение местоположения помещения, машино-места	—
6	Площадь помещения, машино-места (Р), м ²	85,5
7	Назначение помещения	жилое
8	Вид жилого помещения (квартира, комната (в квартире), если жилое помещение расположено в многоквартирном доме)	квартира
9	Вид (виды) разрешенного использования помещения	—
10	Наименование помещения	—
11	Кадастровый номер (при наличии) или обозначение на плане этажа (или поэтажном плане) квартиры, в которой расположена комната	—
12	Сведения об отнесении к общему имуществу в многоквартирном доме или к вспомогательным помещениям	—
13	Сведения об отнесении к специализированному жилищному фонду или к жилым помещениям наемного дома социального использования или наемного дома коммерческого использования	—
14	Сведения о включении помещения в единый государственный реестр объектов культурного наследия (памятников истории и культуры) народов Российской Федерации	
14.1	Регистрационный номер, вид и наименование объекта недвижимости в едином государственном реестре объектов культурного наследия (памятников истории и культуры) народов Российской Федерации либо регистрационный номер учетной карты объекта, представляющего собой историко-культурную ценность, вид и наименование выявленного объекта культурного наследия	—
14.2	Реквизиты решений Правительства Российской Федерации, органов охраны объектов культурного наследия о включении объекта недвижимости в единый государственный реестр объектов культурного наследия (памятников истории и культуры) народов Российской Федерации либо об отнесении объекта недвижимости к выявленным объектам культурного наследия, подлежащим государственной охране	—
14.3	Реквизиты документа, на основании которого установлены требования к сохранению, содержанию и использованию объектов культурного наследия (памятников истории и культуры) народов Российской Федерации, требования к обеспечению доступа к таким объектам либо выявленному объекту культурного наследия	—
Обозначение (номер) помещения, машино-места на плане здания, сооружения, плане этажа		1-9
Кадастровый номер		—
№ п/п	Наименование характеристики	Значение характеристики
1	2	3

1	2	3
1	Вид объекта недвижимости (помещение, машино-место)	Помещение
2	Ранее присвоенный государственный учетный номер помещения, машино-места (кадастровый, инвентарный или условный номер)	—
3	Кадастровый номер исходного объекта недвижимости (объектов недвижимости)	—
4	Номер, тип этажа (этажей), на котором (которых) расположено помещение, машино-место	8 Этаж
5	Адрес помещения, машино-места	Российская Федерация, Чувашская Республика-Чувашия, город Чебоксары г.о., Чебоксары г, Чебоксарский пр-кт, д. 47, корп 1, кв. 43
	Местоположение помещения, машино-места	—
	Дополнение местоположения помещения, машино-места	—
6	Площадь помещения, машино-места (Р), м ²	61,3
7	Назначение помещения	жилое
8	Вид жилого помещения (квартира, комната (в квартире), если жилое помещение расположено в многоквартирном доме)	квартира
9	Вид (виды) разрешенного использования помещения	—
10	Наименование помещения	—
11	Кадастровый номер (при наличии) или обозначение на плане этажа (или поэтажном плане) квартиры, в которой расположена комната	—
12	Сведения об отнесении к общему имуществу в многоквартирном доме или к вспомогательным помещениям	—
13	Сведения об отнесении к специализированному жилищному фонду или к жилым помещениям наемного дома социального использования или наемного дома коммерческого использования	—
14	Сведения о включении помещения в единый государственный реестр объектов культурного наследия (памятников истории и культуры) народов Российской Федерации	
14.1	Регистрационный номер, вид и наименование объекта недвижимости в едином государственном реестре объектов культурного наследия (памятников истории и культуры) народов Российской Федерации либо регистрационный номер учетной карты объекта, представляющего собой историко-культурную ценность, вид и наименование выявленного объекта культурного наследия	—
14.2	Реквизиты решений Правительства Российской Федерации, органов охраны объектов культурного наследия о включении объекта недвижимости в единый государственный реестр объектов культурного наследия (памятников истории и культуры) народов Российской Федерации либо об отнесении объекта недвижимости к выявленным объектам культурного наследия, подлежащим государственной охране	—

1	2	3
14.3	Реквизиты документа, на основании которого установлены требования к сохранению, содержанию и использованию объектов культурного наследия (памятников истории и культуры) народов Российской Федерации, требования к обеспечению доступа к таким объектам либо выявленному объекту культурного наследия	—
Обозначение (номер) помещения, машино-места на плане здания, сооружения, плане этажа		1-5
Кадастровый номер		
№ п/п	Наименование характеристики	Значение характеристики
1	2	3
1	Вид объекта недвижимости (помещение, машино-место)	Помещение
2	Ранее присвоенный государственный учетный номер помещения, машино-места (кадастровый, инвентарный или условный номер)	—
3	Кадастровый номер исходного объекта недвижимости (объектов недвижимости)	—
4	Номер, тип этажа (этажей), на котором (которых) расположено помещение, машино-место	8 Этаж
5	Адрес помещения, машино-места	Российская Федерация, Чувашская Республика-Чувашия, город Чебоксары г.о., Чебоксары г, Чебоксарский пр-кт, д. 47, корп 1, кв. 44
	Местоположение помещения, машино-места	—
	Дополнение местоположения помещения, машино-места	—
6	Площадь помещения, машино-места (P), м ²	47,4
7	Назначение помещения	жилое
8	Вид жилого помещения (квартира, комната (в квартире), если жилое помещение расположено в многоквартирном доме)	квартира
9	Вид (виды) разрешенного использования помещения	—
10	Наименование помещения	—
11	Кадастровый номер (при наличии) или обозначение на плане этажа (или поэтажном плане) квартиры, в которой расположена комната	—
12	Сведения об отнесении к общему имуществу в многоквартирном доме или к вспомогательным помещениям	—
13	Сведения об отнесении к специализированному жилищному фонду или к жилым помещениям наемного дома социального использования или наемного дома коммерческого использования	—
14	Сведения о включении помещения в единый государственный реестр объектов культурного наследия (памятников истории и культуры) народов Российской Федерации	—
14.1	Регистрационный номер, вид и наименование объекта недвижимости в едином государственном реестре объектов культурного наследия (памятников истории и культуры) народов Российской Федерации либо регистрационный номер учетной карты объекта, представляющего собой историко-культурную ценность, вид и наименование выявленного объекта культурного наследия	—

1	2	3
14.2	Реквизиты решений Правительства Российской Федерации, органов охраны объектов культурного наследия о включении объекта недвижимости в единый государственный реестр объектов культурного наследия (памятников истории и культуры) народов Российской Федерации либо об отнесении объекта недвижимости к выявленным объектам культурного наследия, подлежащим государственной охране	—
14.3	Реквизиты документа, на основании которого установлены требования к сохранению, содержанию и использованию объектов культурного наследия (памятников истории и культуры) народов Российской Федерации, требования к обеспечению доступа к таким объектам либо выявленному объекту культурного наследия	—

Обозначение (номер) помещения, машино-места на плане здания, сооружения, плане этажа 1-12

Кадастровый номер —

№ п/п	Наименование характеристики	Значение характеристики
1	2	3
1	Вид объекта недвижимости (помещение, машино-место)	Помещение
2	Ранее присвоенный государственный учетный номер помещения, машино-места (кадастровый, инвентарный или условный номер)	—
3	Кадастровый номер исходного объекта недвижимости (объектов недвижимости)	—
4	Номер, тип этажа (этажей), на котором (которых) расположено помещение, машино-место	8 Этаж
5	Адрес помещения, машино-места	Российская Федерация, Чувашская Республика-Чувашия, город Чебоксары г.о., Чебоксары г, Чебоксарский пр-кт, д. 47, корп 1, кв. 45
	Местоположение помещения, машино-места	—
	Дополнение местоположения помещения, машино-места	—
6	Площадь помещения, машино-места (Р), м ²	103,1
7	Назначение помещения	жилое
8	Вид жилого помещения (квартира, комната (в квартире), если жилое помещение расположено в многоквартирном доме)	квартира
9	Вид (виды) разрешенного использования помещения	—
10	Наименование помещения	—
11	Кадастровый номер (при наличии) или обозначение на плане этажа (или поэтажном плане) квартиры, в которой расположена комната	—
12	Сведения об отнесении к общему имуществу в многоквартирном доме или к вспомогательным помещениям	—
13	Сведения об отнесении к специализированному жилищному фонду или к жилым помещениям наемного дома социального использования или наемного дома коммерческого использования	—
14	Сведения о включении помещения в единый государственный реестр объектов культурного наследия (памятников истории и культуры) народов Российской Федерации	

1	2	3
14.1	Регистрационный номер, вид и наименование объекта недвижимости в едином государственном реестре объектов культурного наследия (памятников истории и культуры) народов Российской Федерации либо регистрационный номер учетной карты объекта, представляющего собой историко-культурную ценность, вид и наименование выявленного объекта культурного наследия	—
14.2	Реквизиты решений Правительства Российской Федерации, органов охраны объектов культурного наследия о включении объекта недвижимости в единый государственный реестр объектов культурного наследия (памятников истории и культуры) народов Российской Федерации либо об отнесении объекта недвижимости к выявленным объектам культурного наследия, подлежащим государственной охране	—
14.3	Реквизиты документа, на основании которого установлены требования к сохранению, содержанию и использованию объектов культурного наследия (памятников истории и культуры) народов Российской Федерации, требования к обеспечению доступа к таким объектам либо выявленному объекту культурного наследия	—
Обозначение (номер) помещения, машино-места на плане здания, сооружения, плане этажа		1-6
Кадастровый номер —		
№ п/п	Наименование характеристики	Значение характеристики
1	2	3
1	Вид объекта недвижимости (помещение, машино-место)	Помещение
2	Ранее присвоенный государственный учетный номер помещения, машино-места (кадастровый, инвентарный или условный номер)	—
3	Кадастровый номер исходного объекта недвижимости (объектов недвижимости)	—
4	Номер, тип этажа (этажей), на котором (которых) расположено помещение, машино-место	8 Этаж
5	Адрес помещения, машино-места	Российская Федерация, Чувашская Республика-Чувашия, город Чебоксары г.о., Чебоксары г, Чебоксарский пр-кт, д. 47, корп 1, кв. 46
	Местоположение помещения, машино-места	—
	Дополнение местоположения помещения, машино-места	—
6	Площадь помещения, машино-места (Р), м ²	43,6
7	Назначение помещения	жилое
8	Вид жилого помещения (квартира, комната (в квартире), если жилое помещение расположено в многоквартирном доме)	квартира
9	Вид (виды) разрешенного использования помещения	—
10	Наименование помещения	—
11	Кадастровый номер (при наличии) или обозначение на плане этажа (или поэтажном плане) квартиры, в которой расположена комната	—
12	Сведения об отнесении к общему имуществу в многоквартирном доме или к вспомогательным помещениям	—

1	2	3
13	Сведения об отнесении к специализированному жилищному фонду или к жилым помещениям наемного дома социального использования или наемного дома коммерческого использования	—
14	Сведения о включении помещения в единый государственный реестр объектов культурного наследия (памятников истории и культуры) народов Российской Федерации	
14.1	Регистрационный номер, вид и наименование объекта недвижимости в едином государственном реестре объектов культурного наследия (памятников истории и культуры) народов Российской Федерации либо регистрационный номер учетной карты объекта, представляющего собой историко-культурную ценность, вид и наименование выявленного объекта культурного наследия	—
14.2	Реквизиты решений Правительства Российской Федерации, органов охраны объектов культурного наследия о включении объекта недвижимости в единый государственный реестр объектов культурного наследия (памятников истории и культуры) народов Российской Федерации либо об отнесении объекта недвижимости к выявленным объектам культурного наследия, подлежащим государственной охране	—
14.3	Реквизиты документа, на основании которого установлены требования к сохранению, содержанию и использованию объектов культурного наследия (памятников истории и культуры) народов Российской Федерации, требования к обеспечению доступа к таким объектам либо выявленному объекту культурного наследия	—

Обозначение (номер) помещения, машино-места на плане здания, сооружения, плане этажа 1-10

Кадастровый номер —

№ п/п	Наименование характеристики	Значение характеристики
1	2	3
1	Вид объекта недвижимости (помещение, машино-место)	Помещение
2	Ранее присвоенный государственный учетный номер помещения, машино-места (кадастровый, инвентарный или условный номер)	—
3	Кадастровый номер исходного объекта недвижимости (объектов недвижимости)	—
4	Номер, тип этажа (этажей), на котором (которых) расположено помещение, машино-место	8 Этаж
5	Адрес помещения, машино-места	Российская Федерация, Чувашская Республика-Чувашия, город Чебоксары г.о., Чебоксары г, Чебоксарский пр-кт, д. 47, корп 1, кв. 47
	Местоположение помещения, машино-места	—
	Дополнение местоположения помещения, машино-места	—
6	Площадь помещения, машино-места (P), м ²	80,5
7	Назначение помещения	жилое
8	Вид жилого помещения (квартира, комната (в квартире), если жилое помещение расположено в многоквартирном доме)	квартира
9	Вид (виды) разрешенного использования помещения	—
10	Наименование помещения	—

1	2	3
11	Кадастровый номер (при наличии) или обозначение на плане этажа (или поэтажном плане) квартиры, в которой расположена комната	—
12	Сведения об отнесении к общему имуществу в многоквартирном доме или к вспомогательным помещениям	—
13	Сведения об отнесении к специализированному жилищному фонду или к жилым помещениям наемного дома социального использования или наемного дома коммерческого использования	—
14	Сведения о включении помещения в единый государственный реестр объектов культурного наследия (памятников истории и культуры) народов Российской Федерации	
14.1	Регистрационный номер, вид и наименование объекта недвижимости в едином государственном реестре объектов культурного наследия (памятников истории и культуры) народов Российской Федерации либо регистрационный номер учетной карты объекта, представляющего собой историко-культурную ценность, вид и наименование выявленного объекта культурного наследия	—
14.2	Реквизиты решений Правительства Российской Федерации, органов охраны объектов культурного наследия о включении объекта недвижимости в единый государственный реестр объектов культурного наследия (памятников истории и культуры) народов Российской Федерации либо об отнесении объекта недвижимости к выявленным объектам культурного наследия, подлежащим государственной охране	—
14.3	Реквизиты документа, на основании которого установлены требования к сохранению, содержанию и использованию объектов культурного наследия (памятников истории и культуры) народов Российской Федерации, требования к обеспечению доступа к таким объектам либо выявленному объекту культурного наследия	—

Обозначение (номер) помещения, машино-места на плане здания, сооружения, плане этажа _____ 1-8

Кадастровый номер _____

№ п/п	Наименование характеристики	Значение характеристики
1	2	3
1	Вид объекта недвижимости (помещение, машино-место)	Помещение
2	Ранее присвоенный государственный учетный номер помещения, машино-места (кадастровый, инвентарный или условный номер)	—
3	Кадастровый номер исходного объекта недвижимости (объектов недвижимости)	—
4	Номер, тип этажа (этажей), на котором (которых) расположено помещение, машино-место	8 Этаж
5	Адрес помещения, машино-места	Российская Федерация, Чувашская Республика-Чувашия, город Чебоксары г.о., Чебоксары г, Чебоксарский пр-кт, д. 47, корп 1, кв. 48
	Местоположение помещения, машино-места	—
	Дополнение местоположения помещения, машино-места	—
6	Площадь помещения, машино-места (Р), м ²	73,0
7	Назначение помещения	жилое

1	2	3
8	Вид жилого помещения (квартира, комната (в квартире), если жилое помещение расположено в многоквартирном доме	квартира
9	Вид (виды) разрешенного использования помещения	—
10	Наименование помещения	—
11	Кадастровый номер (при наличии) или обозначение на плане этажа (или поэтажном плане) квартиры, в которой расположена комната	—
12	Сведения об отнесении к общему имуществу в многоквартирном доме или к вспомогательным помещениям	—
13	Сведения об отнесении к специализированному жилищному фонду или к жилым помещениям наемного дома социального использования или наемного дома коммерческого использования	—
14	Сведения о включении помещения в единый государственный реестр объектов культурного наследия (памятников истории и культуры) народов Российской Федерации	
14.1	Регистрационный номер, вид и наименование объекта недвижимости в едином государственном реестре объектов культурного наследия (памятников истории и культуры) народов Российской Федерации либо регистрационный номер учетной карты объекта, представляющего собой историко-культурную ценность, вид и наименование выявленного объекта культурного наследия	—
14.2	Реквизиты решений Правительства Российской Федерации, органов охраны объектов культурного наследия о включении объекта недвижимости в единый государственный реестр объектов культурного наследия (памятников истории и культуры) народов Российской Федерации либо об отнесении объекта недвижимости к выявленным объектам культурного наследия, подлежащим государственной охране	—
14.3	Реквизиты документа, на основании которого установлены требования к сохранению, содержанию и использованию объектов культурного наследия (памятников истории и культуры) народов Российской Федерации, требования к обеспечению доступа к таким объектам либо выявленному объекту культурного наследия	—
Обозначение (номер) помещения, машино-места на плане здания, сооружения, плане этажа <u>1-11</u>		
Кадастровый номер <u>—</u>		
№ п/п	Наименование характеристики	Значение характеристики
1	2	3
1	Вид объекта недвижимости (помещение, машино-место)	Помещение
2	Ранее присвоенный государственный учетный номер помещения, машино-места (кадастровый, инвентарный или условный номер)	—
3	Кадастровый номер исходного объекта недвижимости (объектов недвижимости)	—
4	Номер, тип этажа (этажей), на котором (которых) расположено помещение, машино-место	8 Этаж
5	Адрес помещения, машино-места	Российская Федерация, Чувашская Республика-Чувашия, город Чебоксары г.о., Чебоксары г, Чебоксарский пр-кт, д. 47, корп 1, кв. 49

1	2	3
	Местоположение помещения, машино-места	—
	Дополнение местоположения помещения, машино-места	—
6	Площадь помещения, машино-места (P), м ²	85,0
7	Назначение помещения	жилое
8	Вид жилого помещения (квартира, комната (в квартире), если жилое помещение расположено в многоквартирном доме)	квартира
9	Вид (виды) разрешенного использования помещения	—
10	Наименование помещения	—
11	Кадастровый номер (при наличии) или обозначение на плане этажа (или поэтажном плане) квартиры, в которой расположена комната	—
12	Сведения об отнесении к общему имуществу в многоквартирном доме или к вспомогательным помещениям	—
13	Сведения об отнесении к специализированному жилищному фонду или к жилым помещениям наемного дома социального использования или наемного дома коммерческого использования	—
14	Сведения о включении помещения в единый государственный реестр объектов культурного наследия (памятников истории и культуры) народов Российской Федерации	
14.1	Регистрационный номер, вид и наименование объекта недвижимости в едином государственном реестре объектов культурного наследия (памятников истории и культуры) народов Российской Федерации либо регистрационный номер учетной карты объекта, представляющего собой историко-культурную ценность, вид и наименование выявленного объекта культурного наследия	—
14.2	Реквизиты решений Правительства Российской Федерации, органов охраны объектов культурного наследия о включении объекта недвижимости в единый государственный реестр объектов культурного наследия (памятников истории и культуры) народов Российской Федерации либо об отнесении объекта недвижимости к выявленным объектам культурного наследия, подлежащим государственной охране	—
14.3	Реквизиты документа, на основании которого установлены требования к сохранению, содержанию и использованию объектов культурного наследия (памятников истории и культуры) народов Российской Федерации, требования к обеспечению доступа к таким объектам либо выявленному объекту культурного наследия	—
Обозначение (номер) помещения, машино-места на плане здания, сооружения, плане этажа		1-8
Кадастровый номер		—
№ п/п	Наименование характеристики	Значение характеристики
1	2	3
1	Вид объекта недвижимости (помещение, машино-место)	Помещение
2	Ранее присвоенный государственный учетный номер помещения, машино-места (кадастровый, инвентарный или условный номер)	—

1	2	3
3	Кадастровый номер исходного объекта недвижимости (объектов недвижимости)	—
4	Номер, тип этажа (этажей), на котором (которых) расположено помещение, машино-место	9 Этаж
5	Адрес помещения, машино-места	Российская Федерация, Чувашская Республика-Чувашия, город Чебоксары г.о., Чебоксары г, Чебоксарский пр-кт, д. 47, корп 1, кв. 50
	Местоположение помещения, машино-места	—
	Дополнение местоположения помещения, машино-места	—
6	Площадь помещения, машино-места (Р), м ²	60,8
7	Назначение помещения	жилое
8	Вид жилого помещения (квартира, комната (в квартире), если жилое помещение расположено в многоквартирном доме)	квартира
9	Вид (виды) разрешенного использования помещения	—
10	Наименование помещения	—
11	Кадастровый номер (при наличии) или обозначение на плане этажа (или поэтажном плане) квартиры, в которой расположена комната	—
12	Сведения об отнесении к общему имуществу в многоквартирном доме или к вспомогательным помещениям	—
13	Сведения об отнесении к специализированному жилищному фонду или к жилым помещениям наемного дома социального использования или наемного дома коммерческого использования	—
14	Сведения о включении помещения в единый государственный реестр объектов культурного наследия (памятников истории и культуры) народов Российской Федерации	
14.1	Регистрационный номер, вид и наименование объекта недвижимости в едином государственном реестре объектов культурного наследия (памятников истории и культуры) народов Российской Федерации либо регистрационный номер учетной карты объекта, представляющего собой историко-культурную ценность, вид и наименование выявленного объекта культурного наследия	—
14.2	Реквизиты решений Правительства Российской Федерации, органов охраны объектов культурного наследия о включении объекта недвижимости в единый государственный реестр объектов культурного наследия (памятников истории и культуры) народов Российской Федерации либо об отнесении объекта недвижимости к выявленным объектам культурного наследия, подлежащим государственной охране	—
14.3	Реквизиты документа, на основании которого установлены требования к сохранению, содержанию и использованию объектов культурного наследия (памятников истории и культуры) народов Российской Федерации, требования к обеспечению доступа к таким объектам либо выявленному объекту культурного наследия	—
Обозначение (номер) помещения, машино-места на плане здания, сооружения, плане этажа		1-5
Кадастровый номер		—
№ п/п	Наименование характеристики	Значение характеристики
1	2	3

1	2	3
1	Вид объекта недвижимости (помещение, машино-место)	Помещение
2	Ранее присвоенный государственный учетный номер помещения, машино-места (кадастровый, инвентарный или условный номер)	—
3	Кадастровый номер исходного объекта недвижимости (объектов недвижимости)	—
4	Номер, тип этажа (этажей), на котором (которых) расположено помещение, машино-место	9 Этаж
5	Адрес помещения, машино-места	Российская Федерация, Чувашская Республика-Чувашия, город Чебоксары г.о., Чебоксары г, Чебоксарский пр-кт, д. 47, корп 1, кв. 51
	Местоположение помещения, машино-места	—
	Дополнение местоположения помещения, машино-места	—
6	Площадь помещения, машино-места (P), м ²	47,8
7	Назначение помещения	жилое
8	Вид жилого помещения (квартира, комната (в квартире), если жилое помещение расположено в многоквартирном доме)	квартира
9	Вид (виды) разрешенного использования помещения	—
10	Наименование помещения	—
11	Кадастровый номер (при наличии) или обозначение на плане этажа (или поэтажном плане) квартиры, в которой расположена комната	—
12	Сведения об отнесении к общему имуществу в многоквартирном доме или к вспомогательным помещениям	—
13	Сведения об отнесении к специализированному жилищному фонду или к жилым помещениям наемного дома социального использования или наемного дома коммерческого использования	—
14	Сведения о включении помещения в единый государственный реестр объектов культурного наследия (памятников истории и культуры) народов Российской Федерации	
14.1	Регистрационный номер, вид и наименование объекта недвижимости в едином государственном реестре объектов культурного наследия (памятников истории и культуры) народов Российской Федерации либо регистрационный номер учетной карты объекта, представляющего собой историко-культурную ценность, вид и наименование выявленного объекта культурного наследия	—
14.2	Реквизиты решений Правительства Российской Федерации, органов охраны объектов культурного наследия о включении объекта недвижимости в единый государственный реестр объектов культурного наследия (памятников истории и культуры) народов Российской Федерации либо об отнесении объекта недвижимости к выявленным объектам культурного наследия, подлежащим государственной охране	—

1	2	3
14.3	Реквизиты документа, на основании которого установлены требования к сохранению, содержанию и использованию объектов культурного наследия (памятников истории и культуры) народов Российской Федерации, требования к обеспечению доступа к таким объектам либо выявленному объекту культурного наследия	—
Обозначение (номер) помещения, машино-места на плане здания, сооружения, плане этажа <u>1-13</u>		
Кадастровый номер <u>—</u>		
№ п/п	Наименование характеристики	Значение характеристики
1	2	3
1	Вид объекта недвижимости (помещение, машино-место)	Помещение
2	Ранее присвоенный государственный учетный номер помещения, машино-места (кадастровый, инвентарный или условный номер)	—
3	Кадастровый номер исходного объекта недвижимости (объектов недвижимости)	—
4	Номер, тип этажа (этажей), на котором (которых) расположено помещение, машино-место	9 Этаж
5	Адрес помещения, машино-места	Российская Федерация, Чувашская Республика-Чувашия, город Чебоксары г.о., Чебоксары г, Чебоксарский пр-кт, д. 47, корп 1, кв. 52
	Местоположение помещения, машино-места	—
	Дополнение местоположения помещения, машино-места	—
6	Площадь помещения, машино-места (P), м ²	102,9
7	Назначение помещения	жилое
8	Вид жилого помещения (квартира, комната (в квартире), если жилое помещение расположено в многоквартирном доме)	квартира
9	Вид (виды) разрешенного использования помещения	—
10	Наименование помещения	—
11	Кадастровый номер (при наличии) или обозначение на плане этажа (или поэтажном плане) квартиры, в которой расположена комната	—
12	Сведения об отнесении к общему имуществу в многоквартирном доме или к вспомогательным помещениям	—
13	Сведения об отнесении к специализированному жилищному фонду или к жилым помещениям наемного дома социального использования или наемного дома коммерческого использования	—
14	Сведения о включении помещения в единый государственный реестр объектов культурного наследия (памятников истории и культуры) народов Российской Федерации	—
14.1	Регистрационный номер, вид и наименование объекта недвижимости в едином государственном реестре объектов культурного наследия (памятников истории и культуры) народов Российской Федерации либо регистрационный номер учетной карты объекта, представляющего собой историко-культурную ценность, вид и наименование выявленного объекта культурного наследия	—

1	2	3
14.2	Реквизиты решений Правительства Российской Федерации, органов охраны объектов культурного наследия о включении объекта недвижимости в единый государственный реестр объектов культурного наследия (памятников истории и культуры) народов Российской Федерации либо об отнесении объекта недвижимости к выявленным объектам культурного наследия, подлежащим государственной охране	—
14.3	Реквизиты документа, на основании которого установлены требования к сохранению, содержанию и использованию объектов культурного наследия (памятников истории и культуры) народов Российской Федерации, требования к обеспечению доступа к таким объектам либо выявленному объекту культурного наследия	—

Обозначение (номер) помещения, машино-места на плане здания, сооружения, плане этажа _____ 1-6 _____

Кадастровый номер _____

№ п/п	Наименование характеристики	Значение характеристики
1	2	3
1	Вид объекта недвижимости (помещение, машино-место)	Помещение
2	Ранее присвоенный государственный учетный номер помещения, машино-места (кадастровый, инвентарный или условный номер)	—
3	Кадастровый номер исходного объекта недвижимости (объектов недвижимости)	—
4	Номер, тип этажа (этажей), на котором (которых) расположено помещение, машино-место	9 Этаж
5	Адрес помещения, машино-места	Российская Федерация, Чувашская Республика-Чувашия, город Чебоксары г.о., Чебоксары г, Чебоксарский пр-кт, д. 47, корп 1, кв. 53
	Местоположение помещения, машино-места	—
	Дополнение местоположения помещения, машино-места	—
6	Площадь помещения, машино-места (Р), м ²	43,1
7	Назначение помещения	жилое
8	Вид жилого помещения (квартира, комната (в квартире), если жилое помещение расположено в многоквартирном доме	квартира
9	Вид (виды) разрешенного использования помещения	—
10	Наименование помещения	—
11	Кадастровый номер (при наличии) или обозначение на плане этажа (или поэтажном плане) квартиры, в которой расположена комната	—
12	Сведения об отнесении к общему имуществу в многоквартирном доме или к вспомогательным помещениям	—
13	Сведения об отнесении к специализированному жилищному фонду или к жилым помещениям наемного дома социального использования или наемного дома коммерческого использования	—
14	Сведения о включении помещения в единый государственный реестр объектов культурного наследия (памятников истории и культуры) народов Российской Федерации	

1	2	3
14.1	Регистрационный номер, вид и наименование объекта недвижимости в едином государственном реестре объектов культурного наследия (памятников истории и культуры) народов Российской Федерации либо регистрационный номер учетной карты объекта, представляющего собой историко-культурную ценность, вид и наименование выявленного объекта культурного наследия	—
14.2	Реквизиты решений Правительства Российской Федерации, органов охраны объектов культурного наследия о включении объекта недвижимости в единый государственный реестр объектов культурного наследия (памятников истории и культуры) народов Российской Федерации либо об отнесении объекта недвижимости к выявленным объектам культурного наследия, подлежащим государственной охране	—
14.3	Реквизиты документа, на основании которого установлены требования к сохранению, содержанию и использованию объектов культурного наследия (памятников истории и культуры) народов Российской Федерации, требования к обеспечению доступа к таким объектам либо выявленному объекту культурного наследия	—
Обозначение (номер) помещения, машино-места на плане здания, сооружения, плане этажа		1-10
Кадастровый номер —		
№ п/п	Наименование характеристики	Значение характеристики
1	2	3
1	Вид объекта недвижимости (помещение, машино-место)	Помещение
2	Ранее присвоенный государственный учетный номер помещения, машино-места (кадастровый, инвентарный или условный номер)	—
3	Кадастровый номер исходного объекта недвижимости (объектов недвижимости)	—
4	Номер, тип этажа (этажей), на котором (которых) расположено помещение, машино-место	9 Этаж
5	Адрес помещения, машино-места	Российская Федерация, Чувашская Республика-Чувашия, город Чебоксары г.о., Чебоксары г, Чебоксарский пр-кт, д. 47, корп 1, кв. 54
	Местоположение помещения, машино-места	—
	Дополнение местоположения помещения, машино-места	—
6	Площадь помещения, машино-места (Р), м ²	80,2
7	Назначение помещения	жилое
8	Вид жилого помещения (квартира, комната (в квартире), если жилое помещение расположено в многоквартирном доме	квартира
9	Вид (виды) разрешенного использования помещения	—
10	Наименование помещения	—
11	Кадастровый номер (при наличии) или обозначение на плане этажа (или поэтажном плане) квартиры, в которой расположена комната	—
12	Сведения об отнесении к общему имуществу в многоквартирном доме или к вспомогательным помещениям	—

1	2	3
13	Сведения об отнесении к специализированному жилищному фонду или к жилым помещениям наемного дома социального использования или наемного дома коммерческого использования	—
14	Сведения о включении помещения в единый государственный реестр объектов культурного наследия (памятников истории и культуры) народов Российской Федерации	
14.1	Регистрационный номер, вид и наименование объекта недвижимости в едином государственном реестре объектов культурного наследия (памятников истории и культуры) народов Российской Федерации либо регистрационный номер учетной карты объекта, представляющего собой историко-культурную ценность, вид и наименование выявленного объекта культурного наследия	—
14.2	Реквизиты решений Правительства Российской Федерации, органов охраны объектов культурного наследия о включении объекта недвижимости в единый государственный реестр объектов культурного наследия (памятников истории и культуры) народов Российской Федерации либо об отнесении объекта недвижимости к выявленным объектам культурного наследия, подлежащим государственной охране	—
14.3	Реквизиты документа, на основании которого установлены требования к сохранению, содержанию и использованию объектов культурного наследия (памятников истории и культуры) народов Российской Федерации, требования к обеспечению доступа к таким объектам либо выявленному объекту культурного наследия	—

Обозначение (номер) помещения, машино-места на плане здания, сооружения, плане этажа 1-7

Кадастровый номер —

№ п/п	Наименование характеристики	Значение характеристики
1	2	3
1	Вид объекта недвижимости (помещение, машино-место)	Помещение
2	Ранее присвоенный государственный учетный номер помещения, машино-места (кадастровый, инвентарный или условный номер)	—
3	Кадастровый номер исходного объекта недвижимости (объектов недвижимости)	—
4	Номер, тип этажа (этажей), на котором (которых) расположено помещение, машино-место	9 Этаж
5	Адрес помещения, машино-места	Российская Федерация, Чувашская Республика-Чувашия, город Чебоксары г.о., Чебоксары г, Чебоксарский пр-кт, д. 47, корп 1, кв. 55
	Местоположение помещения, машино-места	—
	Дополнение местоположения помещения, машино-места	—
6	Площадь помещения, машино-места (P), м ²	72,8
7	Назначение помещения	жилое
8	Вид жилого помещения (квартира, комната (в квартире), если жилое помещение расположено в многоквартирном доме)	квартира
9	Вид (виды) разрешенного использования помещения	—
10	Наименование помещения	—

1	2	3
11	Кадастровый номер (при наличии) или обозначение на плане этажа (или поэтажном плане) квартиры, в которой расположена комната	—
12	Сведения об отнесении к общему имуществу в многоквартирном доме или к вспомогательным помещениям	—
13	Сведения об отнесении к специализированному жилищному фонду или к жилым помещениям наемного дома социального использования или наемного дома коммерческого использования	—
14	Сведения о включении помещения в единый государственный реестр объектов культурного наследия (памятников истории и культуры) народов Российской Федерации	
14.1	Регистрационный номер, вид и наименование объекта недвижимости в едином государственном реестре объектов культурного наследия (памятников истории и культуры) народов Российской Федерации либо регистрационный номер учетной карты объекта, представляющего собой историко-культурную ценность, вид и наименование выявленного объекта культурного наследия	—
14.2	Реквизиты решений Правительства Российской Федерации, органов охраны объектов культурного наследия о включении объекта недвижимости в единый государственный реестр объектов культурного наследия (памятников истории и культуры) народов Российской Федерации либо об отнесении объекта недвижимости к выявленным объектам культурного наследия, подлежащим государственной охране	—
14.3	Реквизиты документа, на основании которого установлены требования к сохранению, содержанию и использованию объектов культурного наследия (памятников истории и культуры) народов Российской Федерации, требования к обеспечению доступа к таким объектам либо выявленному объекту культурного наследия	—

Обозначение (номер) помещения, машино-места на плане здания, сооружения, плане этажа _____ 1-11

Кадастровый номер _____

№ п/п	Наименование характеристики	Значение характеристики
1	2	3
1	Вид объекта недвижимости (помещение, машино-место)	Помещение
2	Ранее присвоенный государственный учетный номер помещения, машино-места (кадастровый, инвентарный или условный номер)	—
3	Кадастровый номер исходного объекта недвижимости (объектов недвижимости)	—
4	Номер, тип этажа (этажей), на котором (которых) расположено помещение, машино-место	9 Этаж
5	Адрес помещения, машино-места	Российская Федерация, Чувашская Республика-Чувашия, город Чебоксары г.о., Чебоксары г, Чебоксарский пр-кт, д. 47, корп 1, кв. 56
	Местоположение помещения, машино-места	—
	Дополнение местоположения помещения, машино-места	—
6	Площадь помещения, машино-места (Р), м ²	84,5
7	Назначение помещения	жилое

1	2	3
8	Вид жилого помещения (квартира, комната (в квартире), если жилое помещение расположено в многоквартирном доме	квартира
9	Вид (виды) разрешенного использования помещения	—
10	Наименование помещения	—
11	Кадастровый номер (при наличии) или обозначение на плане этажа (или поэтажном плане) квартиры, в которой расположена комната	—
12	Сведения об отнесении к общему имуществу в многоквартирном доме или к вспомогательным помещениям	—
13	Сведения об отнесении к специализированному жилищному фонду или к жилым помещениям наемного дома социального использования или наемного дома коммерческого использования	—
14	Сведения о включении помещения в единый государственный реестр объектов культурного наследия (памятников истории и культуры) народов Российской Федерации	
14.1	Регистрационный номер, вид и наименование объекта недвижимости в едином государственном реестре объектов культурного наследия (памятников истории и культуры) народов Российской Федерации либо регистрационный номер учетной карты объекта, представляющего собой историко-культурную ценность, вид и наименование выявленного объекта культурного наследия	—
14.2	Реквизиты решений Правительства Российской Федерации, органов охраны объектов культурного наследия о включении объекта недвижимости в единый государственный реестр объектов культурного наследия (памятников истории и культуры) народов Российской Федерации либо об отнесении объекта недвижимости к выявленным объектам культурного наследия, подлежащим государственной охране	—
14.3	Реквизиты документа, на основании которого установлены требования к сохранению, содержанию и использованию объектов культурного наследия (памятников истории и культуры) народов Российской Федерации, требования к обеспечению доступа к таким объектам либо выявленному объекту культурного наследия	—
Обозначение (номер) помещения, машино-места на плане здания, сооружения, плане этажа		1-6
Кадастровый номер		—
№ п/п	Наименование характеристики	Значение характеристики
1	2	3
1	Вид объекта недвижимости (помещение, машино-место)	Помещение
2	Ранее присвоенный государственный учетный номер помещения, машино-места (кадастровый, инвентарный или условный номер)	—
3	Кадастровый номер исходного объекта недвижимости (объектов недвижимости)	—
4	Номер, тип этажа (этажей), на котором (которых) расположено помещение, машино-место	10 Этаж
5	Адрес помещения, машино-места	Российская Федерация, Чувашская Республика-Чувашия, город Чебоксары г.о., Чебоксары г, Чебоксарский пр-кт, д. 47, корп 1, кв. 57

1	2	3
	Местоположение помещения, машино-места	—
	Дополнение местоположения помещения, машино-места	—
6	Площадь помещения, машино-места (P), м ²	61,0
7	Назначение помещения	жилое
8	Вид жилого помещения (квартира, комната (в квартире), если жилое помещение расположено в многоквартирном доме)	квартира
9	Вид (виды) разрешенного использования помещения	—
10	Наименование помещения	—
11	Кадастровый номер (при наличии) или обозначение на плане этажа (или поэтажном плане) квартиры, в которой расположена комната	—
12	Сведения об отнесении к общему имуществу в многоквартирном доме или к вспомогательным помещениям	—
13	Сведения об отнесении к специализированному жилищному фонду или к жилым помещениям наемного дома социального использования или наемного дома коммерческого использования	—
14	Сведения о включении помещения в единый государственный реестр объектов культурного наследия (памятников истории и культуры) народов Российской Федерации	
14.1	Регистрационный номер, вид и наименование объекта недвижимости в едином государственном реестре объектов культурного наследия (памятников истории и культуры) народов Российской Федерации либо регистрационный номер учетной карты объекта, представляющего собой историко-культурную ценность, вид и наименование выявленного объекта культурного наследия	—
14.2	Реквизиты решений Правительства Российской Федерации, органов охраны объектов культурного наследия о включении объекта недвижимости в единый государственный реестр объектов культурного наследия (памятников истории и культуры) народов Российской Федерации либо об отнесении объекта недвижимости к выявленным объектам культурного наследия, подлежащим государственной охране	—
14.3	Реквизиты документа, на основании которого установлены требования к сохранению, содержанию и использованию объектов культурного наследия (памятников истории и культуры) народов Российской Федерации, требования к обеспечению доступа к таким объектам либо выявленному объекту культурного наследия	—
Обозначение (номер) помещения, машино-места на плане здания, сооружения, плане этажа		1-4
Кадастровый номер		—
№ п/п	Наименование характеристики	Значение характеристики
1	2	3
1	Вид объекта недвижимости (помещение, машино-место)	Помещение
2	Ранее присвоенный государственный учетный номер помещения, машино-места (кадастровый, инвентарный или условный номер)	—

1	2	3
3	Кадастровый номер исходного объекта недвижимости (объектов недвижимости)	—
4	Номер, тип этажа (этажей), на котором (которых) расположено помещение, машино-место	10 Этаж
5	Адрес помещения, машино-места	Российская Федерация, Чувашская Республика-Чувашия, город Чебоксары г.о., Чебоксары г, Чебоксарский пр-кт, д. 47, корп 1, кв. 58
	Местоположение помещения, машино-места	—
	Дополнение местоположения помещения, машино-места	—
6	Площадь помещения, машино-места (Р), м ²	47,8
7	Назначение помещения	жилое
8	Вид жилого помещения (квартира, комната (в квартире), если жилое помещение расположено в многоквартирном доме)	квартира
9	Вид (виды) разрешенного использования помещения	—
10	Наименование помещения	—
11	Кадастровый номер (при наличии) или обозначение на плане этажа (или поэтажном плане) квартиры, в которой расположена комната	—
12	Сведения об отнесении к общему имуществу в многоквартирном доме или к вспомогательным помещениям	—
13	Сведения об отнесении к специализированному жилищному фонду или к жилым помещениям наемного дома социального использования или наемного дома коммерческого использования	—
14	Сведения о включении помещения в единый государственный реестр объектов культурного наследия (памятников истории и культуры) народов Российской Федерации	
14.1	Регистрационный номер, вид и наименование объекта недвижимости в едином государственном реестре объектов культурного наследия (памятников истории и культуры) народов Российской Федерации либо регистрационный номер учетной карты объекта, представляющего собой историко-культурную ценность, вид и наименование выявленного объекта культурного наследия	—
14.2	Реквизиты решений Правительства Российской Федерации, органов охраны объектов культурного наследия о включении объекта недвижимости в единый государственный реестр объектов культурного наследия (памятников истории и культуры) народов Российской Федерации либо об отнесении объекта недвижимости к выявленным объектам культурного наследия, подлежащим государственной охране	—
14.3	Реквизиты документа, на основании которого установлены требования к сохранению, содержанию и использованию объектов культурного наследия (памятников истории и культуры) народов Российской Федерации, требования к обеспечению доступа к таким объектам либо выявленному объекту культурного наследия	—
Обозначение (номер) помещения, машино-места на плане здания, сооружения, плане этажа		1-9
Кадастровый номер		—
№ п/п	Наименование характеристики	Значение характеристики
1	2	3

1	2	3
1	Вид объекта недвижимости (помещение, машино-место)	Помещение
2	Ранее присвоенный государственный учетный номер помещения, машино-места (кадастровый, инвентарный или условный номер)	—
3	Кадастровый номер исходного объекта недвижимости (объектов недвижимости)	—
4	Номер, тип этажа (этажей), на котором (которых) расположено помещение, машино-место	10 Этаж
5	Адрес помещения, машино-места	Российская Федерация, Чувашская Республика-Чувашия, город Чебоксары г.о., Чебоксары г, Чебоксарский пр-кт, д. 47, корп 1, кв. 59
	Местоположение помещения, машино-места	—
	Дополнение местоположения помещения, машино-места	—
6	Площадь помещения, машино-места (Р), м ²	103,2
7	Назначение помещения	жилое
8	Вид жилого помещения (квартира, комната (в квартире), если жилое помещение расположено в многоквартирном доме)	квартира
9	Вид (виды) разрешенного использования помещения	—
10	Наименование помещения	—
11	Кадастровый номер (при наличии) или обозначение на плане этажа (или поэтажном плане) квартиры, в которой расположена комната	—
12	Сведения об отнесении к общему имуществу в многоквартирном доме или к вспомогательным помещениям	—
13	Сведения об отнесении к специализированному жилищному фонду или к жилым помещениям наемного дома социального использования или наемного дома коммерческого использования	—
14	Сведения о включении помещения в единый государственный реестр объектов культурного наследия (памятников истории и культуры) народов Российской Федерации	
14.1	Регистрационный номер, вид и наименование объекта недвижимости в едином государственном реестре объектов культурного наследия (памятников истории и культуры) народов Российской Федерации либо регистрационный номер учетной карты объекта, представляющего собой историко-культурную ценность, вид и наименование выявленного объекта культурного наследия	—
14.2	Реквизиты решений Правительства Российской Федерации, органов охраны объектов культурного наследия о включении объекта недвижимости в единый государственный реестр объектов культурного наследия (памятников истории и культуры) народов Российской Федерации либо об отнесении объекта недвижимости к выявленным объектам культурного наследия, подлежащим государственной охране	—

1	2	3
14.3	Реквизиты документа, на основании которого установлены требования к сохранению, содержанию и использованию объектов культурного наследия (памятников истории и культуры) народов Российской Федерации, требования к обеспечению доступа к таким объектам либо выявленному объекту культурного наследия	—
Обозначение (номер) помещения, машино-места на плане здания, сооружения, плане этажа		1-5
Кадастровый номер		
№ п/п	Наименование характеристики	Значение характеристики
1	2	3
1	Вид объекта недвижимости (помещение, машино-место)	Помещение
2	Ранее присвоенный государственный учетный номер помещения, машино-места (кадастровый, инвентарный или условный номер)	—
3	Кадастровый номер исходного объекта недвижимости (объектов недвижимости)	—
4	Номер, тип этажа (этажей), на котором (которых) расположено помещение, машино-место	10 Этаж
5	Адрес помещения, машино-места	Российская Федерация, Чувашская Республика-Чувашия, город Чебоксары г.о., Чебоксары г, Чебоксарский пр-кт, д. 47, корп 1, кв. 60
	Местоположение помещения, машино-места	—
	Дополнение местоположения помещения, машино-места	—
6	Площадь помещения, машино-места (Р), м ²	43,4
7	Назначение помещения	жилое
8	Вид жилого помещения (квартира, комната (в квартире), если жилое помещение расположено в многоквартирном доме)	квартира
9	Вид (виды) разрешенного использования помещения	—
10	Наименование помещения	—
11	Кадастровый номер (при наличии) или обозначение на плане этажа (или поэтажном плане) квартиры, в которой расположена комната	—
12	Сведения об отнесении к общему имуществу в многоквартирном доме или к вспомогательным помещениям	—
13	Сведения об отнесении к специализированному жилищному фонду или к жилым помещениям наемного дома социального использования или наемного дома коммерческого использования	—
14	Сведения о включении помещения в единый государственный реестр объектов культурного наследия (памятников истории и культуры) народов Российской Федерации	—
14.1	Регистрационный номер, вид и наименование объекта недвижимости в едином государственном реестре объектов культурного наследия (памятников истории и культуры) народов Российской Федерации либо регистрационный номер учетной карты объекта, представляющего собой историко-культурную ценность, вид и наименование выявленного объекта культурного наследия	—

1	2	3
14.2	Реквизиты решений Правительства Российской Федерации, органов охраны объектов культурного наследия о включении объекта недвижимости в единый государственный реестр объектов культурного наследия (памятников истории и культуры) народов Российской Федерации либо об отнесении объекта недвижимости к выявленным объектам культурного наследия, подлежащим государственной охране	—
14.3	Реквизиты документа, на основании которого установлены требования к сохранению, содержанию и использованию объектов культурного наследия (памятников истории и культуры) народов Российской Федерации, требования к обеспечению доступа к таким объектам либо выявленному объекту культурного наследия	—

Обозначение (номер) помещения, машино-места на плане здания, сооружения, плане этажа 1-7

Кадастровый номер —

№ п/п	Наименование характеристики	Значение характеристики
1	2	3
1	Вид объекта недвижимости (помещение, машино-место)	Помещение
2	Ранее присвоенный государственный учетный номер помещения, машино-места (кадастровый, инвентарный или условный номер)	—
3	Кадастровый номер исходного объекта недвижимости (объектов недвижимости)	—
4	Номер, тип этажа (этажей), на котором (которых) расположено помещение, машино-место	10 Этаж
5	Адрес помещения, машино-места	Российская Федерация, Чувашская Республика-Чувашия, город Чебоксары г.о., Чебоксары г, Чебоксарский пр-кт, д. 47, корп 1, кв. 61
	Местоположение помещения, машино-места	—
	Дополнение местоположения помещения, машино-места	—
6	Площадь помещения, машино-места (Р), м ²	80,3
7	Назначение помещения	жилое
8	Вид жилого помещения (квартира, комната (в квартире), если жилое помещение расположено в многоквартирном доме	квартира
9	Вид (виды) разрешенного использования помещения	—
10	Наименование помещения	—
11	Кадастровый номер (при наличии) или обозначение на плане этажа (или поэтажном плане) квартиры, в которой расположена комната	—
12	Сведения об отнесении к общему имуществу в многоквартирном доме или к вспомогательным помещениям	—
13	Сведения об отнесении к специализированному жилищному фонду или к жилым помещениям наемного дома социального использования или наемного дома коммерческого использования	—
14	Сведения о включении помещения в единый государственный реестр объектов культурного наследия (памятников истории и культуры) народов Российской Федерации	

1	2	3
14.1	Регистрационный номер, вид и наименование объекта недвижимости в едином государственном реестре объектов культурного наследия (памятников истории и культуры) народов Российской Федерации либо регистрационный номер учетной карты объекта, представляющего собой историко-культурную ценность, вид и наименование выявленного объекта культурного наследия	—
14.2	Реквизиты решений Правительства Российской Федерации, органов охраны объектов культурного наследия о включении объекта недвижимости в единый государственный реестр объектов культурного наследия (памятников истории и культуры) народов Российской Федерации либо об отнесении объекта недвижимости к выявленным объектам культурного наследия, подлежащим государственной охране	—
14.3	Реквизиты документа, на основании которого установлены требования к сохранению, содержанию и использованию объектов культурного наследия (памятников истории и культуры) народов Российской Федерации, требования к обеспечению доступа к таким объектам либо выявленному объекту культурного наследия	—
Обозначение (номер) помещения, машино-места на плане здания, сооружения, плане этажа		1-6
Кадастровый номер —		
№ п/п	Наименование характеристики	Значение характеристики
1	2	3
1	Вид объекта недвижимости (помещение, машино-место)	Помещение
2	Ранее присвоенный государственный учетный номер помещения, машино-места (кадастровый, инвентарный или условный номер)	—
3	Кадастровый номер исходного объекта недвижимости (объектов недвижимости)	—
4	Номер, тип этажа (этажей), на котором (которых) расположено помещение, машино-место	10 Этаж
5	Адрес помещения, машино-места	Российская Федерация, Чувашская Республика-Чувашия, город Чебоксары г.о., Чебоксары г, Чебоксарский пр-кт, д. 47, корп 1, кв. 62
	Местоположение помещения, машино-места	—
	Дополнение местоположения помещения, машино-места	—
6	Площадь помещения, машино-места (Р), м ²	73,1
7	Назначение помещения	жилое
8	Вид жилого помещения (квартира, комната (в квартире), если жилое помещение расположено в многоквартирном доме)	квартира
9	Вид (виды) разрешенного использования помещения	—
10	Наименование помещения	—
11	Кадастровый номер (при наличии) или обозначение на плане этажа (или поэтажном плане) квартиры, в которой расположена комната	—
12	Сведения об отнесении к общему имуществу в многоквартирном доме или к вспомогательным помещениям	—

1	2	3
13	Сведения об отнесении к специализированному жилищному фонду или к жилым помещениям наемного дома социального использования или наемного дома коммерческого использования	—
14	Сведения о включении помещения в единый государственный реестр объектов культурного наследия (памятников истории и культуры) народов Российской Федерации	
14.1	Регистрационный номер, вид и наименование объекта недвижимости в едином государственном реестре объектов культурного наследия (памятников истории и культуры) народов Российской Федерации либо регистрационный номер учетной карты объекта, представляющего собой историко-культурную ценность, вид и наименование выявленного объекта культурного наследия	—
14.2	Реквизиты решений Правительства Российской Федерации, органов охраны объектов культурного наследия о включении объекта недвижимости в единый государственный реестр объектов культурного наследия (памятников истории и культуры) народов Российской Федерации либо об отнесении объекта недвижимости к выявленным объектам культурного наследия, подлежащим государственной охране	—
14.3	Реквизиты документа, на основании которого установлены требования к сохранению, содержанию и использованию объектов культурного наследия (памятников истории и культуры) народов Российской Федерации, требования к обеспечению доступа к таким объектам либо выявленному объекту культурного наследия	—

Обозначение (номер) помещения, машино-места на плане здания, сооружения, плане этажа _____ 1-8

Кадастровый номер _____

№ п/п	Наименование характеристики	Значение характеристики
1	2	3
1	Вид объекта недвижимости (помещение, машино-место)	Помещение
2	Ранее присвоенный государственный учетный номер помещения, машино-места (кадастровый, инвентарный или условный номер)	—
3	Кадастровый номер исходного объекта недвижимости (объектов недвижимости)	—
4	Номер, тип этажа (этажей), на котором (которых) расположено помещение, машино-место	10 Этаж
5	Адрес помещения, машино-места	Российская Федерация, Чувашская Республика-Чувашия, город Чебоксары г.о., Чебоксары г, Чебоксарский пр-кт, д. 47, корп 1, кв. 63
	Местоположение помещения, машино-места	—
	Дополнение местоположения помещения, машино-места	—
6	Площадь помещения, машино-места (P), м ²	84,9
7	Назначение помещения	жилое
8	Вид жилого помещения (квартира, комната (в квартире), если жилое помещение расположено в многоквартирном доме)	квартира
9	Вид (виды) разрешенного использования помещения	—
10	Наименование помещения	—

1	2	3
11	Кадастровый номер (при наличии) или обозначение на плане этажа (или поэтажном плане) квартиры, в которой расположена комната	—
12	Сведения об отнесении к общему имуществу в многоквартирном доме или к вспомогательным помещениям	—
13	Сведения об отнесении к специализированному жилищному фонду или к жилым помещениям наемного дома социального использования или наемного дома коммерческого использования	—
14	Сведения о включении помещения в единый государственный реестр объектов культурного наследия (памятников истории и культуры) народов Российской Федерации	
14.1	Регистрационный номер, вид и наименование объекта недвижимости в едином государственном реестре объектов культурного наследия (памятников истории и культуры) народов Российской Федерации либо регистрационный номер учетной карты объекта, представляющего собой историко-культурную ценность, вид и наименование выявленного объекта культурного наследия	—
14.2	Реквизиты решений Правительства Российской Федерации, органов охраны объектов культурного наследия о включении объекта недвижимости в единый государственный реестр объектов культурного наследия (памятников истории и культуры) народов Российской Федерации либо об отнесении объекта недвижимости к выявленным объектам культурного наследия, подлежащим государственной охране	—
14.3	Реквизиты документа, на основании которого установлены требования к сохранению, содержанию и использованию объектов культурного наследия (памятников истории и культуры) народов Российской Федерации, требования к обеспечению доступа к таким объектам либо выявленному объекту культурного наследия	—

Обозначение (номер) помещения, машино-места на плане здания, сооружения, плане этажа _____ 1-6

Кадастровый номер _____

№ п/п	Наименование характеристики	Значение характеристики
1	2	3
1	Вид объекта недвижимости (помещение, машино-место)	Помещение
2	Ранее присвоенный государственный учетный номер помещения, машино-места (кадастровый, инвентарный или условный номер)	—
3	Кадастровый номер исходного объекта недвижимости (объектов недвижимости)	—
4	Номер, тип этажа (этажей), на котором (которых) расположено помещение, машино-место	11 Этаж
5	Адрес помещения, машино-места	Российская Федерация, Чувашская Республика-Чувашия, город Чебоксары г.о., Чебоксары г, Чебоксарский пр-кт, д. 47, корп 1, кв. 64
	Местоположение помещения, машино-места	—
	Дополнение местоположения помещения, машино-места	—
6	Площадь помещения, машино-места (Р), м ²	61,0
7	Назначение помещения	жилое

1	2	3
8	Вид жилого помещения (квартира, комната (в квартире), если жилое помещение расположено в многоквартирном доме	квартира
9	Вид (виды) разрешенного использования помещения	—
10	Наименование помещения	—
11	Кадастровый номер (при наличии) или обозначение на плане этажа (или поэтажном плане) квартиры, в которой расположена комната	—
12	Сведения об отнесении к общему имуществу в многоквартирном доме или к вспомогательным помещениям	—
13	Сведения об отнесении к специализированному жилищному фонду или к жилым помещениям наемного дома социального использования или наемного дома коммерческого использования	—
14	Сведения о включении помещения в единый государственный реестр объектов культурного наследия (памятников истории и культуры) народов Российской Федерации	
14.1	Регистрационный номер, вид и наименование объекта недвижимости в едином государственном реестре объектов культурного наследия (памятников истории и культуры) народов Российской Федерации либо регистрационный номер учетной карты объекта, представляющего собой историко-культурную ценность, вид и наименование выявленного объекта культурного наследия	—
14.2	Реквизиты решений Правительства Российской Федерации, органов охраны объектов культурного наследия о включении объекта недвижимости в единый государственный реестр объектов культурного наследия (памятников истории и культуры) народов Российской Федерации либо об отнесении объекта недвижимости к выявленным объектам культурного наследия, подлежащим государственной охране	—
14.3	Реквизиты документа, на основании которого установлены требования к сохранению, содержанию и использованию объектов культурного наследия (памятников истории и культуры) народов Российской Федерации, требования к обеспечению доступа к таким объектам либо выявленному объекту культурного наследия	—
Обозначение (номер) помещения, машино-места на плане здания, сооружения, плане этажа <u>1-4</u>		
Кадастровый номер <u>—</u>		
№ п/п	Наименование характеристики	Значение характеристики
1	2	3
1	Вид объекта недвижимости (помещение, машино-место)	Помещение
2	Ранее присвоенный государственный учетный номер помещения, машино-места (кадастровый, инвентарный или условный номер)	—
3	Кадастровый номер исходного объекта недвижимости (объектов недвижимости)	—
4	Номер, тип этажа (этажей), на котором (которых) расположено помещение, машино-место	11 Этаж
5	Адрес помещения, машино-места	Российская Федерация, Чувашская Республика-Чувашия, город Чебоксары г.о., Чебоксары г, Чебоксарский пр-кт, д. 47, корп 1, кв. 65

1	2	3
	Местоположение помещения, машино-места	—
	Дополнение местоположения помещения, машино-места	—
6	Площадь помещения, машино-места (P), м ²	47,5
7	Назначение помещения	жилое
8	Вид жилого помещения (квартира, комната (в квартире), если жилое помещение расположено в многоквартирном доме)	квартира
9	Вид (виды) разрешенного использования помещения	—
10	Наименование помещения	—
11	Кадастровый номер (при наличии) или обозначение на плане этажа (или поэтажном плане) квартиры, в которой расположена комната	—
12	Сведения об отнесении к общему имуществу в многоквартирном доме или к вспомогательным помещениям	—
13	Сведения об отнесении к специализированному жилищному фонду или к жилым помещениям наемного дома социального использования или наемного дома коммерческого использования	—
14	Сведения о включении помещения в единый государственный реестр объектов культурного наследия (памятников истории и культуры) народов Российской Федерации	
14.1	Регистрационный номер, вид и наименование объекта недвижимости в едином государственном реестре объектов культурного наследия (памятников истории и культуры) народов Российской Федерации либо регистрационный номер учетной карты объекта, представляющего собой историко-культурную ценность, вид и наименование выявленного объекта культурного наследия	—
14.2	Реквизиты решений Правительства Российской Федерации, органов охраны объектов культурного наследия о включении объекта недвижимости в единый государственный реестр объектов культурного наследия (памятников истории и культуры) народов Российской Федерации либо об отнесении объекта недвижимости к выявленным объектам культурного наследия, подлежащим государственной охране	—
14.3	Реквизиты документа, на основании которого установлены требования к сохранению, содержанию и использованию объектов культурного наследия (памятников истории и культуры) народов Российской Федерации, требования к обеспечению доступа к таким объектам либо выявленному объекту культурного наследия	—
Обозначение (номер) помещения, машино-места на плане здания, сооружения, плане этажа		1-9
Кадастровый номер		—
№ п/п	Наименование характеристики	Значение характеристики
1	2	3
1	Вид объекта недвижимости (помещение, машино-место)	Помещение
2	Ранее присвоенный государственный учетный номер помещения, машино-места (кадастровый, инвентарный или условный номер)	—

1	2	3
3	Кадастровый номер исходного объекта недвижимости (объектов недвижимости)	—
4	Номер, тип этажа (этажей), на котором (которых) расположено помещение, машино-место	11 Этаж
5	Адрес помещения, машино-места	Российская Федерация, Чувашская Республика-Чувашия, город Чебоксары г.о., Чебоксары г, Чебоксарский пр-кт, д. 47, корп 1, кв. 66
	Местоположение помещения, машино-места	—
	Дополнение местоположения помещения, машино-места	—
6	Площадь помещения, машино-места (Р), м ²	102,8
7	Назначение помещения	жилое
8	Вид жилого помещения (квартира, комната (в квартире), если жилое помещение расположено в многоквартирном доме)	квартира
9	Вид (виды) разрешенного использования помещения	—
10	Наименование помещения	—
11	Кадастровый номер (при наличии) или обозначение на плане этажа (или поэтажном плане) квартиры, в которой расположена комната	—
12	Сведения об отнесении к общему имуществу в многоквартирном доме или к вспомогательным помещениям	—
13	Сведения об отнесении к специализированному жилищному фонду или к жилым помещениям наемного дома социального использования или наемного дома коммерческого использования	—
14	Сведения о включении помещения в единый государственный реестр объектов культурного наследия (памятников истории и культуры) народов Российской Федерации	
14.1	Регистрационный номер, вид и наименование объекта недвижимости в едином государственном реестре объектов культурного наследия (памятников истории и культуры) народов Российской Федерации либо регистрационный номер учетной карты объекта, представляющего собой историко-культурную ценность, вид и наименование выявленного объекта культурного наследия	—
14.2	Реквизиты решений Правительства Российской Федерации, органов охраны объектов культурного наследия о включении объекта недвижимости в единый государственный реестр объектов культурного наследия (памятников истории и культуры) народов Российской Федерации либо об отнесении объекта недвижимости к выявленным объектам культурного наследия, подлежащим государственной охране	—
14.3	Реквизиты документа, на основании которого установлены требования к сохранению, содержанию и использованию объектов культурного наследия (памятников истории и культуры) народов Российской Федерации, требования к обеспечению доступа к таким объектам либо выявленному объекту культурного наследия	—
Обозначение (номер) помещения, машино-места на плане здания, сооружения, плане этажа		1-5
Кадастровый номер		—
№ п/п	Наименование характеристики	Значение характеристики
1	2	3

1	2	3
1	Вид объекта недвижимости (помещение, машино-место)	Помещение
2	Ранее присвоенный государственный учетный номер помещения, машино-места (кадастровый, инвентарный или условный номер)	—
3	Кадастровый номер исходного объекта недвижимости (объектов недвижимости)	—
4	Номер, тип этажа (этажей), на котором (которых) расположено помещение, машино-место	11 Этаж
5	Адрес помещения, машино-места	Российская Федерация, Чувашская Республика-Чувашия, город Чебоксары г.о., Чебоксары г, Чебоксарский пр-кт, д. 47, корп 1, кв. 67
	Местоположение помещения, машино-места	—
	Дополнение местоположения помещения, машино-места	—
6	Площадь помещения, машино-места (Р), м ²	43,3
7	Назначение помещения	жилое
8	Вид жилого помещения (квартира, комната (в квартире), если жилое помещение расположено в многоквартирном доме)	квартира
9	Вид (виды) разрешенного использования помещения	—
10	Наименование помещения	—
11	Кадастровый номер (при наличии) или обозначение на плане этажа (или поэтажном плане) квартиры, в которой расположена комната	—
12	Сведения об отнесении к общему имуществу в многоквартирном доме или к вспомогательным помещениям	—
13	Сведения об отнесении к специализированному жилищному фонду или к жилым помещениям наемного дома социального использования или наемного дома коммерческого использования	—
14	Сведения о включении помещения в единый государственный реестр объектов культурного наследия (памятников истории и культуры) народов Российской Федерации	
14.1	Регистрационный номер, вид и наименование объекта недвижимости в едином государственном реестре объектов культурного наследия (памятников истории и культуры) народов Российской Федерации либо регистрационный номер учетной карты объекта, представляющего собой историко-культурную ценность, вид и наименование выявленного объекта культурного наследия	—
14.2	Реквизиты решений Правительства Российской Федерации, органов охраны объектов культурного наследия о включении объекта недвижимости в единый государственный реестр объектов культурного наследия (памятников истории и культуры) народов Российской Федерации либо об отнесении объекта недвижимости к выявленным объектам культурного наследия, подлежащим государственной охране	—

1	2	3
14.3	Реквизиты документа, на основании которого установлены требования к сохранению, содержанию и использованию объектов культурного наследия (памятников истории и культуры) народов Российской Федерации, требования к обеспечению доступа к таким объектам либо выявленному объекту культурного наследия	—
Обозначение (номер) помещения, машино-места на плане здания, сооружения, плане этажа <u>1-7</u>		
Кадастровый номер <u>—</u>		
№ п/п	Наименование характеристики	Значение характеристики
1	2	3
1	Вид объекта недвижимости (помещение, машино-место)	Помещение
2	Ранее присвоенный государственный учетный номер помещения, машино-места (кадастровый, инвентарный или условный номер)	—
3	Кадастровый номер исходного объекта недвижимости (объектов недвижимости)	—
4	Номер, тип этажа (этажей), на котором (которых) расположено помещение, машино-место	11 Этаж
5	Адрес помещения, машино-места	Российская Федерация, Чувашская Республика-Чувашия, город Чебоксары г.о., Чебоксары г, Чебоксарский пр-кт, д. 47, корп 1, кв. 68
	Местоположение помещения, машино-места	—
	Дополнение местоположения помещения, машино-места	—
6	Площадь помещения, машино-места (P), м ²	80,8
7	Назначение помещения	жилое
8	Вид жилого помещения (квартира, комната (в квартире), если жилое помещение расположено в многоквартирном доме)	квартира
9	Вид (виды) разрешенного использования помещения	—
10	Наименование помещения	—
11	Кадастровый номер (при наличии) или обозначение на плане этажа (или поэтажном плане) квартиры, в которой расположена комната	—
12	Сведения об отнесении к общему имуществу в многоквартирном доме или к вспомогательным помещениям	—
13	Сведения об отнесении к специализированному жилищному фонду или к жилым помещениям наемного дома социального использования или наемного дома коммерческого использования	—
14	Сведения о включении помещения в единый государственный реестр объектов культурного наследия (памятников истории и культуры) народов Российской Федерации	—
14.1	Регистрационный номер, вид и наименование объекта недвижимости в едином государственном реестре объектов культурного наследия (памятников истории и культуры) народов Российской Федерации либо регистрационный номер учетной карты объекта, представляющего собой историко-культурную ценность, вид и наименование выявленного объекта культурного наследия	—

1	2	3
14.2	Реквизиты решений Правительства Российской Федерации, органов охраны объектов культурного наследия о включении объекта недвижимости в единый государственный реестр объектов культурного наследия (памятников истории и культуры) народов Российской Федерации либо об отнесении объекта недвижимости к выявленным объектам культурного наследия, подлежащим государственной охране	—
14.3	Реквизиты документа, на основании которого установлены требования к сохранению, содержанию и использованию объектов культурного наследия (памятников истории и культуры) народов Российской Федерации, требования к обеспечению доступа к таким объектам либо выявленному объекту культурного наследия	—

Обозначение (номер) помещения, машино-места на плане здания, сооружения, плане этажа 1-6

Кадастровый номер —

№ п/п	Наименование характеристики	Значение характеристики
1	2	3
1	Вид объекта недвижимости (помещение, машино-место)	Помещение
2	Ранее присвоенный государственный учетный номер помещения, машино-места (кадастровый, инвентарный или условный номер)	—
3	Кадастровый номер исходного объекта недвижимости (объектов недвижимости)	—
4	Номер, тип этажа (этажей), на котором (которых) расположено помещение, машино-место	11 Этаж
5	Адрес помещения, машино-места	Российская Федерация, Чувашская Республика-Чувашия, город Чебоксары г.о., Чебоксары г, Чебоксарский пр-кт, д. 47, корп 1, кв. 69
	Местоположение помещения, машино-места	—
	Дополнение местоположения помещения, машино-места	—
6	Площадь помещения, машино-места (Р), м ²	73,5
7	Назначение помещения	жилое
8	Вид жилого помещения (квартира, комната (в квартире), если жилое помещение расположено в многоквартирном доме	квартира
9	Вид (виды) разрешенного использования помещения	—
10	Наименование помещения	—
11	Кадастровый номер (при наличии) или обозначение на плане этажа (или поэтажном плане) квартиры, в которой расположена комната	—
12	Сведения об отнесении к общему имуществу в многоквартирном доме или к вспомогательным помещениям	—
13	Сведения об отнесении к специализированному жилищному фонду или к жилым помещениям наемного дома социального использования или наемного дома коммерческого использования	—
14	Сведения о включении помещения в единый государственный реестр объектов культурного наследия (памятников истории и культуры) народов Российской Федерации	

1	2	3
14.1	Регистрационный номер, вид и наименование объекта недвижимости в едином государственном реестре объектов культурного наследия (памятников истории и культуры) народов Российской Федерации либо регистрационный номер учетной карты объекта, представляющего собой историко-культурную ценность, вид и наименование выявленного объекта культурного наследия	—
14.2	Реквизиты решений Правительства Российской Федерации, органов охраны объектов культурного наследия о включении объекта недвижимости в единый государственный реестр объектов культурного наследия (памятников истории и культуры) народов Российской Федерации либо об отнесении объекта недвижимости к выявленным объектам культурного наследия, подлежащим государственной охране	—
14.3	Реквизиты документа, на основании которого установлены требования к сохранению, содержанию и использованию объектов культурного наследия (памятников истории и культуры) народов Российской Федерации, требования к обеспечению доступа к таким объектам либо выявленному объекту культурного наследия	—
Обозначение (номер) помещения, машино-места на плане здания, сооружения, плане этажа		1-8
Кадастровый номер —		
№ п/п	Наименование характеристики	Значение характеристики
1	2	3
1	Вид объекта недвижимости (помещение, машино-место)	Помещение
2	Ранее присвоенный государственный учетный номер помещения, машино-места (кадастровый, инвентарный или условный номер)	—
3	Кадастровый номер исходного объекта недвижимости (объектов недвижимости)	—
4	Номер, тип этажа (этажей), на котором (которых) расположено помещение, машино-место	11 Этаж
5	Адрес помещения, машино-места	Российская Федерация, Чувашская Республика-Чувашия, город Чебоксары г.о., Чебоксары г, Чебоксарский пр-кт, д. 47, корп 1, кв. 70
	Местоположение помещения, машино-места	—
	Дополнение местоположения помещения, машино-места	—
6	Площадь помещения, машино-места (Р), м ²	85,2
7	Назначение помещения	жилое
8	Вид жилого помещения (квартира, комната (в квартире), если жилое помещение расположено в многоквартирном доме)	квартира
9	Вид (виды) разрешенного использования помещения	—
10	Наименование помещения	—
11	Кадастровый номер (при наличии) или обозначение на плане этажа (или поэтажном плане) квартиры, в которой расположена комната	—
12	Сведения об отнесении к общему имуществу в многоквартирном доме или к вспомогательным помещениям	—

1	2	3
13	Сведения об отнесении к специализированному жилищному фонду или к жилым помещениям наемного дома социального использования или наемного дома коммерческого использования	—
14	Сведения о включении помещения в единый государственный реестр объектов культурного наследия (памятников истории и культуры) народов Российской Федерации	
14.1	Регистрационный номер, вид и наименование объекта недвижимости в едином государственном реестре объектов культурного наследия (памятников истории и культуры) народов Российской Федерации либо регистрационный номер учетной карты объекта, представляющего собой историко-культурную ценность, вид и наименование выявленного объекта культурного наследия	—
14.2	Реквизиты решений Правительства Российской Федерации, органов охраны объектов культурного наследия о включении объекта недвижимости в единый государственный реестр объектов культурного наследия (памятников истории и культуры) народов Российской Федерации либо об отнесении объекта недвижимости к выявленным объектам культурного наследия, подлежащим государственной охране	—
14.3	Реквизиты документа, на основании которого установлены требования к сохранению, содержанию и использованию объектов культурного наследия (памятников истории и культуры) народов Российской Федерации, требования к обеспечению доступа к таким объектам либо выявленному объекту культурного наследия	—

Обозначение (номер) помещения, машино-места на плане здания, сооружения, плане этажа 1-6

Кадастровый номер —

№ п/п	Наименование характеристики	Значение характеристики
1	2	3
1	Вид объекта недвижимости (помещение, машино-место)	Помещение
2	Ранее присвоенный государственный учетный номер помещения, машино-места (кадастровый, инвентарный или условный номер)	—
3	Кадастровый номер исходного объекта недвижимости (объектов недвижимости)	—
4	Номер, тип этажа (этажей), на котором (которых) расположено помещение, машино-место	12 Этаж
5	Адрес помещения, машино-места	Российская Федерация, Чувашская Республика-Чувашия, город Чебоксары г.о., Чебоксары г, Чебоксарский пр-кт, д. 47, корп 1, кв. 71
	Местоположение помещения, машино-места	—
	Дополнение местоположения помещения, машино-места	—
6	Площадь помещения, машино-места (P), м ²	60,9
7	Назначение помещения	жилое
8	Вид жилого помещения (квартира, комната (в квартире), если жилое помещение расположено в многоквартирном доме)	квартира
9	Вид (виды) разрешенного использования помещения	—
10	Наименование помещения	—

1	2	3
11	Кадастровый номер (при наличии) или обозначение на плане этажа (или поэтажном плане) квартиры, в которой расположена комната	—
12	Сведения об отнесении к общему имуществу в многоквартирном доме или к вспомогательным помещениям	—
13	Сведения об отнесении к специализированному жилищному фонду или к жилым помещениям наемного дома социального использования или наемного дома коммерческого использования	—
14	Сведения о включении помещения в единый государственный реестр объектов культурного наследия (памятников истории и культуры) народов Российской Федерации	
14.1	Регистрационный номер, вид и наименование объекта недвижимости в едином государственном реестре объектов культурного наследия (памятников истории и культуры) народов Российской Федерации либо регистрационный номер учетной карты объекта, представляющего собой историко-культурную ценность, вид и наименование выявленного объекта культурного наследия	—
14.2	Реквизиты решений Правительства Российской Федерации, органов охраны объектов культурного наследия о включении объекта недвижимости в единый государственный реестр объектов культурного наследия (памятников истории и культуры) народов Российской Федерации либо об отнесении объекта недвижимости к выявленным объектам культурного наследия, подлежащим государственной охране	—
14.3	Реквизиты документа, на основании которого установлены требования к сохранению, содержанию и использованию объектов культурного наследия (памятников истории и культуры) народов Российской Федерации, требования к обеспечению доступа к таким объектам либо выявленному объекту культурного наследия	—

Обозначение (номер) помещения, машино-места на плане здания, сооружения, плане этажа _____ 1-4

Кадастровый номер _____

№ п/п	Наименование характеристики	Значение характеристики
1	2	3
1	Вид объекта недвижимости (помещение, машино-место)	Помещение
2	Ранее присвоенный государственный учетный номер помещения, машино-места (кадастровый, инвентарный или условный номер)	—
3	Кадастровый номер исходного объекта недвижимости (объектов недвижимости)	—
4	Номер, тип этажа (этажей), на котором (которых) расположено помещение, машино-место	12 Этаж
5	Адрес помещения, машино-места	Российская Федерация, Чувашская Республика-Чувашия, город Чебоксары г.о., Чебоксары г, Чебоксарский пр-кт, д. 47, корп 1, кв. 72
	Местоположение помещения, машино-места	—
	Дополнение местоположения помещения, машино-места	—
6	Площадь помещения, машино-места (Р), м ²	47,7
7	Назначение помещения	жилое

1	2	3
8	Вид жилого помещения (квартира, комната (в квартире), если жилое помещение расположено в многоквартирном доме	квартира
9	Вид (виды) разрешенного использования помещения	—
10	Наименование помещения	—
11	Кадастровый номер (при наличии) или обозначение на плане этажа (или поэтажном плане) квартиры, в которой расположена комната	—
12	Сведения об отнесении к общему имуществу в многоквартирном доме или к вспомогательным помещениям	—
13	Сведения об отнесении к специализированному жилищному фонду или к жилым помещениям наемного дома социального использования или наемного дома коммерческого использования	—
14	Сведения о включении помещения в единый государственный реестр объектов культурного наследия (памятников истории и культуры) народов Российской Федерации	
14.1	Регистрационный номер, вид и наименование объекта недвижимости в едином государственном реестре объектов культурного наследия (памятников истории и культуры) народов Российской Федерации либо регистрационный номер учетной карты объекта, представляющего собой историко-культурную ценность, вид и наименование выявленного объекта культурного наследия	—
14.2	Реквизиты решений Правительства Российской Федерации, органов охраны объектов культурного наследия о включении объекта недвижимости в единый государственный реестр объектов культурного наследия (памятников истории и культуры) народов Российской Федерации либо об отнесении объекта недвижимости к выявленным объектам культурного наследия, подлежащим государственной охране	—
14.3	Реквизиты документа, на основании которого установлены требования к сохранению, содержанию и использованию объектов культурного наследия (памятников истории и культуры) народов Российской Федерации, требования к обеспечению доступа к таким объектам либо выявленному объекту культурного наследия	—
Обозначение (номер) помещения, машино-места на плане здания, сооружения, плане этажа		1-9
Кадастровый номер		—
№ п/п	Наименование характеристики	Значение характеристики
1	2	3
1	Вид объекта недвижимости (помещение, машино-место)	Помещение
2	Ранее присвоенный государственный учетный номер помещения, машино-места (кадастровый, инвентарный или условный номер)	—
3	Кадастровый номер исходного объекта недвижимости (объектов недвижимости)	—
4	Номер, тип этажа (этажей), на котором (которых) расположено помещение, машино-место	12 Этаж
5	Адрес помещения, машино-места	Российская Федерация, Чувашская Республика-Чувашия, город Чебоксары г.о., Чебоксары г, Чебоксарский пр-кт, д. 47, корп 1, кв. 73

1	2	3
	Местоположение помещения, машино-места	—
	Дополнение местоположения помещения, машино-места	—
6	Площадь помещения, машино-места (P), м ²	103,3
7	Назначение помещения	жилое
8	Вид жилого помещения (квартира, комната (в квартире), если жилое помещение расположено в многоквартирном доме)	квартира
9	Вид (виды) разрешенного использования помещения	—
10	Наименование помещения	—
11	Кадастровый номер (при наличии) или обозначение на плане этажа (или поэтажном плане) квартиры, в которой расположена комната	—
12	Сведения об отнесении к общему имуществу в многоквартирном доме или к вспомогательным помещениям	—
13	Сведения об отнесении к специализированному жилищному фонду или к жилым помещениям наемного дома социального использования или наемного дома коммерческого использования	—
14	Сведения о включении помещения в единый государственный реестр объектов культурного наследия (памятников истории и культуры) народов Российской Федерации	
14.1	Регистрационный номер, вид и наименование объекта недвижимости в едином государственном реестре объектов культурного наследия (памятников истории и культуры) народов Российской Федерации либо регистрационный номер учетной карты объекта, представляющего собой историко-культурную ценность, вид и наименование выявленного объекта культурного наследия	—
14.2	Реквизиты решений Правительства Российской Федерации, органов охраны объектов культурного наследия о включении объекта недвижимости в единый государственный реестр объектов культурного наследия (памятников истории и культуры) народов Российской Федерации либо об отнесении объекта недвижимости к выявленным объектам культурного наследия, подлежащим государственной охране	—
14.3	Реквизиты документа, на основании которого установлены требования к сохранению, содержанию и использованию объектов культурного наследия (памятников истории и культуры) народов Российской Федерации, требования к обеспечению доступа к таким объектам либо выявленному объекту культурного наследия	—
Обозначение (номер) помещения, машино-места на плане здания, сооружения, плане этажа		1-5
Кадастровый номер		—
№ п/п	Наименование характеристики	Значение характеристики
1	2	3
1	Вид объекта недвижимости (помещение, машино-место)	Помещение
2	Ранее присвоенный государственный учетный номер помещения, машино-места (кадастровый, инвентарный или условный номер)	—

1	2	3
3	Кадастровый номер исходного объекта недвижимости (объектов недвижимости)	—
4	Номер, тип этажа (этажей), на котором (которых) расположено помещение, машино-место	12 Этаж
5	Адрес помещения, машино-места	Российская Федерация, Чувашская Республика-Чувашия, город Чебоксары г.о., Чебоксары г, Чебоксарский пр-кт, д. 47, корп 1, кв. 74
	Местоположение помещения, машино-места	—
	Дополнение местоположения помещения, машино-места	—
6	Площадь помещения, машино-места (Р), м ²	43,6
7	Назначение помещения	жилое
8	Вид жилого помещения (квартира, комната (в квартире), если жилое помещение расположено в многоквартирном доме)	квартира
9	Вид (виды) разрешенного использования помещения	—
10	Наименование помещения	—
11	Кадастровый номер (при наличии) или обозначение на плане этажа (или поэтажном плане) квартиры, в которой расположена комната	—
12	Сведения об отнесении к общему имуществу в многоквартирном доме или к вспомогательным помещениям	—
13	Сведения об отнесении к специализированному жилищному фонду или к жилым помещениям наемного дома социального использования или наемного дома коммерческого использования	—
14	Сведения о включении помещения в единый государственный реестр объектов культурного наследия (памятников истории и культуры) народов Российской Федерации	
14.1	Регистрационный номер, вид и наименование объекта недвижимости в едином государственном реестре объектов культурного наследия (памятников истории и культуры) народов Российской Федерации либо регистрационный номер учетной карты объекта, представляющего собой историко-культурную ценность, вид и наименование выявленного объекта культурного наследия	—
14.2	Реквизиты решений Правительства Российской Федерации, органов охраны объектов культурного наследия о включении объекта недвижимости в единый государственный реестр объектов культурного наследия (памятников истории и культуры) народов Российской Федерации либо об отнесении объекта недвижимости к выявленным объектам культурного наследия, подлежащим государственной охране	—
14.3	Реквизиты документа, на основании которого установлены требования к сохранению, содержанию и использованию объектов культурного наследия (памятников истории и культуры) народов Российской Федерации, требования к обеспечению доступа к таким объектам либо выявленному объекту культурного наследия	—
Обозначение (номер) помещения, машино-места на плане здания, сооружения, плане этажа		1-7
Кадастровый номер		—
№ п/п	Наименование характеристики	Значение характеристики
1	2	3

1	2	3
1	Вид объекта недвижимости (помещение, машино-место)	Помещение
2	Ранее присвоенный государственный учетный номер помещения, машино-места (кадастровый, инвентарный или условный номер)	—
3	Кадастровый номер исходного объекта недвижимости (объектов недвижимости)	—
4	Номер, тип этажа (этажей), на котором (которых) расположено помещение, машино-место	12 Этаж
5	Адрес помещения, машино-места	Российская Федерация, Чувашская Республика-Чувашия, город Чебоксары г.о., Чебоксары г, Чебоксарский пр-кт, д. 47, корп 1, кв. 75
	Местоположение помещения, машино-места	—
	Дополнение местоположения помещения, машино-места	—
6	Площадь помещения, машино-места (Р), м ²	80,7
7	Назначение помещения	жилое
8	Вид жилого помещения (квартира, комната (в квартире), если жилое помещение расположено в многоквартирном доме)	квартира
9	Вид (виды) разрешенного использования помещения	—
10	Наименование помещения	—
11	Кадастровый номер (при наличии) или обозначение на плане этажа (или поэтажном плане) квартиры, в которой расположена комната	—
12	Сведения об отнесении к общему имуществу в многоквартирном доме или к вспомогательным помещениям	—
13	Сведения об отнесении к специализированному жилищному фонду или к жилым помещениям наемного дома социального использования или наемного дома коммерческого использования	—
14	Сведения о включении помещения в единый государственный реестр объектов культурного наследия (памятников истории и культуры) народов Российской Федерации	
14.1	Регистрационный номер, вид и наименование объекта недвижимости в едином государственном реестре объектов культурного наследия (памятников истории и культуры) народов Российской Федерации либо регистрационный номер учетной карты объекта, представляющего собой историко-культурную ценность, вид и наименование выявленного объекта культурного наследия	—
14.2	Реквизиты решений Правительства Российской Федерации, органов охраны объектов культурного наследия о включении объекта недвижимости в единый государственный реестр объектов культурного наследия (памятников истории и культуры) народов Российской Федерации либо об отнесении объекта недвижимости к выявленным объектам культурного наследия, подлежащим государственной охране	—

1	2	3
14.3	Реквизиты документа, на основании которого установлены требования к сохранению, содержанию и использованию объектов культурного наследия (памятников истории и культуры) народов Российской Федерации, требования к обеспечению доступа к таким объектам либо выявленному объекту культурного наследия	—
Обозначение (номер) помещения, машино-места на плане здания, сооружения, плане этажа _____ 1-6 _____		
Кадастровый номер _____		
№ п/п	Наименование характеристики	Значение характеристики
1	2	3
1	Вид объекта недвижимости (помещение, машино-место)	Помещение
2	Ранее присвоенный государственный учетный номер помещения, машино-места (кадастровый, инвентарный или условный номер)	—
3	Кадастровый номер исходного объекта недвижимости (объектов недвижимости)	—
4	Номер, тип этажа (этажей), на котором (которых) расположено помещение, машино-место	12 Этаж
5	Адрес помещения, машино-места	Российская Федерация, Чувашская Республика-Чувашия, город Чебоксары г.о., Чебоксары г, Чебоксарский пр-кт, д. 47, корп 1, кв. 76
	Местоположение помещения, машино-места	—
	Дополнение местоположения помещения, машино-места	—
6	Площадь помещения, машино-места (Р), м ²	73,1
7	Назначение помещения	жилое
8	Вид жилого помещения (квартира, комната (в квартире), если жилое помещение расположено в многоквартирном доме)	квартира
9	Вид (виды) разрешенного использования помещения	—
10	Наименование помещения	—
11	Кадастровый номер (при наличии) или обозначение на плане этажа (или поэтажном плане) квартиры, в которой расположена комната	—
12	Сведения об отнесении к общему имуществу в многоквартирном доме или к вспомогательным помещениям	—
13	Сведения об отнесении к специализированному жилищному фонду или к жилым помещениям наемного дома социального использования или наемного дома коммерческого использования	—
14	Сведения о включении помещения в единый государственный реестр объектов культурного наследия (памятников истории и культуры) народов Российской Федерации	—
14.1	Регистрационный номер, вид и наименование объекта недвижимости в едином государственном реестре объектов культурного наследия (памятников истории и культуры) народов Российской Федерации либо регистрационный номер учетной карты объекта, представляющего собой историко-культурную ценность, вид и наименование выявленного объекта культурного наследия	—

1	2	3
14.2	Реквизиты решений Правительства Российской Федерации, органов охраны объектов культурного наследия о включении объекта недвижимости в единый государственный реестр объектов культурного наследия (памятников истории и культуры) народов Российской Федерации либо об отнесении объекта недвижимости к выявленным объектам культурного наследия, подлежащим государственной охране	—
14.3	Реквизиты документа, на основании которого установлены требования к сохранению, содержанию и использованию объектов культурного наследия (памятников истории и культуры) народов Российской Федерации, требования к обеспечению доступа к таким объектам либо выявленному объекту культурного наследия	—

Обозначение (номер) помещения, машино-места на плане здания, сооружения, плане этажа _____ 1-8

Кадастровый номер _____

№ п/п	Наименование характеристики	Значение характеристики
1	2	3
1	Вид объекта недвижимости (помещение, машино-место)	Помещение
2	Ранее присвоенный государственный учетный номер помещения, машино-места (кадастровый, инвентарный или условный номер)	—
3	Кадастровый номер исходного объекта недвижимости (объектов недвижимости)	—
4	Номер, тип этажа (этажей), на котором (которых) расположено помещение, машино-место	12 Этаж
5	Адрес помещения, машино-места	Российская Федерация, Чувашская Республика-Чувашия, город Чебоксары г.о., Чебоксары г, Чебоксарский пр-кт, д. 47, корп 1, кв. 77
	Местоположение помещения, машино-места	—
	Дополнение местоположения помещения, машино-места	—
6	Площадь помещения, машино-места (Р), м ²	85,0
7	Назначение помещения	жилое
8	Вид жилого помещения (квартира, комната (в квартире), если жилое помещение расположено в многоквартирном доме	квартира
9	Вид (виды) разрешенного использования помещения	—
10	Наименование помещения	—
11	Кадастровый номер (при наличии) или обозначение на плане этажа (или поэтажном плане) квартиры, в которой расположена комната	—
12	Сведения об отнесении к общему имуществу в многоквартирном доме или к вспомогательным помещениям	—
13	Сведения об отнесении к специализированному жилищному фонду или к жилым помещениям наемного дома социального использования или наемного дома коммерческого использования	—
14	Сведения о включении помещения в единый государственный реестр объектов культурного наследия (памятников истории и культуры) народов Российской Федерации	

1	2	3
14.1	Регистрационный номер, вид и наименование объекта недвижимости в едином государственном реестре объектов культурного наследия (памятников истории и культуры) народов Российской Федерации либо регистрационный номер учетной карты объекта, представляющего собой историко-культурную ценность, вид и наименование выявленного объекта культурного наследия	—
14.2	Реквизиты решений Правительства Российской Федерации, органов охраны объектов культурного наследия о включении объекта недвижимости в единый государственный реестр объектов культурного наследия (памятников истории и культуры) народов Российской Федерации либо об отнесении объекта недвижимости к выявленным объектам культурного наследия, подлежащим государственной охране	—
14.3	Реквизиты документа, на основании которого установлены требования к сохранению, содержанию и использованию объектов культурного наследия (памятников истории и культуры) народов Российской Федерации, требования к обеспечению доступа к таким объектам либо выявленному объекту культурного наследия	—
Обозначение (номер) помещения, машино-места на плане здания, сооружения, плане этажа <u>1</u>		
Кадастровый номер <u>—</u>		
№ п/п	Наименование характеристики	Значение характеристики
1	2	3
1	Вид объекта недвижимости (помещение, машино-место)	Помещение
2	Ранее присвоенный государственный учетный номер помещения, машино-места (кадастровый, инвентарный или условный номер)	—
3	Кадастровый номер исходного объекта недвижимости (объектов недвижимости)	—
4	Номер, тип этажа (этажей), на котором (которых) расположено помещение, машино-место	Подвал Этаж
5	Адрес помещения, машино-места	Российская Федерация, Чувашская Республика-Чувашия, город Чебоксары г.о., Чебоксары г, Чебоксарский пр-кт, д. 47, корп 1, кладовая 1
	Местоположение помещения, машино-места	—
	Дополнение местоположения помещения, машино-места	—
6	Площадь помещения, машино-места (Р), м ²	5,1
7	Назначение помещения	нежилое
8	Вид жилого помещения (квартира, комната (в квартире), если жилое помещение расположено в многоквартирном доме	—
9	Вид (виды) разрешенного использования помещения	—
10	Наименование помещения	—
11	Кадастровый номер (при наличии) или обозначение на плане этажа (или поэтажном плане) квартиры, в которой расположена комната	—
12	Сведения об отнесении к общему имуществу в многоквартирном доме или к вспомогательным помещениям	—

1	2	3
13	Сведения об отнесении к специализированному жилищному фонду или к жилым помещениям наемного дома социального использования или наемного дома коммерческого использования	—
14	Сведения о включении помещения в единый государственный реестр объектов культурного наследия (памятников истории и культуры) народов Российской Федерации	
14.1	Регистрационный номер, вид и наименование объекта недвижимости в едином государственном реестре объектов культурного наследия (памятников истории и культуры) народов Российской Федерации либо регистрационный номер учетной карты объекта, представляющего собой историко-культурную ценность, вид и наименование выявленного объекта культурного наследия	—
14.2	Реквизиты решений Правительства Российской Федерации, органов охраны объектов культурного наследия о включении объекта недвижимости в единый государственный реестр объектов культурного наследия (памятников истории и культуры) народов Российской Федерации либо об отнесении объекта недвижимости к выявленным объектам культурного наследия, подлежащим государственной охране	—
14.3	Реквизиты документа, на основании которого установлены требования к сохранению, содержанию и использованию объектов культурного наследия (памятников истории и культуры) народов Российской Федерации, требования к обеспечению доступа к таким объектам либо выявленному объекту культурного наследия	—

Обозначение (номер) помещения, машино-места на плане здания, сооружения, плане этажа _____ 2

Кадастровый номер _____

№ п/п	Наименование характеристики	Значение характеристики
1	2	3
1	Вид объекта недвижимости (помещение, машино-место)	Помещение
2	Ранее присвоенный государственный учетный номер помещения, машино-места (кадастровый, инвентарный или условный номер)	—
3	Кадастровый номер исходного объекта недвижимости (объектов недвижимости)	—
4	Номер, тип этажа (этажей), на котором (которых) расположено помещение, машино-место	Подвал Этаж
5	Адрес помещения, машино-места	Российская Федерация, Чувашская Республика-Чувашия, город Чебоксары г.о., Чебоксары г, Чебоксарский пр-кт, д. 47, корп 1, кладовая 2
	Местоположение помещения, машино-места	—
	Дополнение местоположения помещения, машино-места	—
6	Площадь помещения, машино-места (P), м ²	5,3
7	Назначение помещения	нежилое
8	Вид жилого помещения (квартира, комната (в квартире), если жилое помещение расположено в многоквартирном доме)	—
9	Вид (виды) разрешенного использования помещения	—
10	Наименование помещения	—

1	2	3
11	Кадастровый номер (при наличии) или обозначение на плане этажа (или поэтажном плане) квартиры, в которой расположена комната	—
12	Сведения об отнесении к общему имуществу в многоквартирном доме или к вспомогательным помещениям	—
13	Сведения об отнесении к специализированному жилищному фонду или к жилым помещениям наемного дома социального использования или наемного дома коммерческого использования	—
14	Сведения о включении помещения в единый государственный реестр объектов культурного наследия (памятников истории и культуры) народов Российской Федерации	
14.1	Регистрационный номер, вид и наименование объекта недвижимости в едином государственном реестре объектов культурного наследия (памятников истории и культуры) народов Российской Федерации либо регистрационный номер учетной карты объекта, представляющего собой историко-культурную ценность, вид и наименование выявленного объекта культурного наследия	—
14.2	Реквизиты решений Правительства Российской Федерации, органов охраны объектов культурного наследия о включении объекта недвижимости в единый государственный реестр объектов культурного наследия (памятников истории и культуры) народов Российской Федерации либо об отнесении объекта недвижимости к выявленным объектам культурного наследия, подлежащим государственной охране	—
14.3	Реквизиты документа, на основании которого установлены требования к сохранению, содержанию и использованию объектов культурного наследия (памятников истории и культуры) народов Российской Федерации, требования к обеспечению доступа к таким объектам либо выявленному объекту культурного наследия	—

Обозначение (номер) помещения, машино-места на плане здания, сооружения, плане этажа _____ 3

Кадастровый номер _____

№ п/п	Наименование характеристики	Значение характеристики
1	2	3
1	Вид объекта недвижимости (помещение, машино-место)	Помещение
2	Ранее присвоенный государственный учетный номер помещения, машино-места (кадастровый, инвентарный или условный номер)	—
3	Кадастровый номер исходного объекта недвижимости (объектов недвижимости)	—
4	Номер, тип этажа (этажей), на котором (которых) расположено помещение, машино-место	Подвал Этаж
5	Адрес помещения, машино-места	Российская Федерация, Чувашская Республика-Чувашия, город Чебоксары г.о., Чебоксары г, Чебоксарский пр-кт, д. 47, корп 1, кладовая 3
	Местоположение помещения, машино-места	—
	Дополнение местоположения помещения, машино-места	—
6	Площадь помещения, машино-места (Р), м ²	4,8
7	Назначение помещения	нежилое

1	2	3
8	Вид жилого помещения (квартира, комната (в квартире), если жилое помещение расположено в многоквартирном доме	—
9	Вид (виды) разрешенного использования помещения	—
10	Наименование помещения	—
11	Кадастровый номер (при наличии) или обозначение на плане этажа (или поэтажном плане) квартиры, в которой расположена комната	—
12	Сведения об отнесении к общему имуществу в многоквартирном доме или к вспомогательным помещениям	—
13	Сведения об отнесении к специализированному жилищному фонду или к жилым помещениям наемного дома социального использования или наемного дома коммерческого использования	—
14	Сведения о включении помещения в единый государственный реестр объектов культурного наследия (памятников истории и культуры) народов Российской Федерации	
14.1	Регистрационный номер, вид и наименование объекта недвижимости в едином государственном реестре объектов культурного наследия (памятников истории и культуры) народов Российской Федерации либо регистрационный номер учетной карты объекта, представляющего собой историко-культурную ценность, вид и наименование выявленного объекта культурного наследия	—
14.2	Реквизиты решений Правительства Российской Федерации, органов охраны объектов культурного наследия о включении объекта недвижимости в единый государственный реестр объектов культурного наследия (памятников истории и культуры) народов Российской Федерации либо об отнесении объекта недвижимости к выявленным объектам культурного наследия, подлежащим государственной охране	—
14.3	Реквизиты документа, на основании которого установлены требования к сохранению, содержанию и использованию объектов культурного наследия (памятников истории и культуры) народов Российской Федерации, требования к обеспечению доступа к таким объектам либо выявленному объекту культурного наследия	—
Обозначение (номер) помещения, машино-места на плане здания, сооружения, плане этажа _____ 4		
Кадастровый номер _____		
№ п/п	Наименование характеристики	Значение характеристики
1	2	3
1	Вид объекта недвижимости (помещение, машино-место)	Помещение
2	Ранее присвоенный государственный учетный номер помещения, машино-места (кадастровый, инвентарный или условный номер)	—
3	Кадастровый номер исходного объекта недвижимости (объектов недвижимости)	—
4	Номер, тип этажа (этажей), на котором (которых) расположено помещение, машино-место	Подвал Этаж
5	Адрес помещения, машино-места	Российская Федерация, Чувашская Республика-Чувашия, город Чебоксары г.о., Чебоксары г, Чебоксарский пр-кт, д. 47, корп 1, кладовая 4

1	2	3
	Местоположение помещения, машино-места	—
	Дополнение местоположения помещения, машино-места	—
6	Площадь помещения, машино-места (P), м ²	4,7
7	Назначение помещения	нежилое
8	Вид жилого помещения (квартира, комната (в квартире), если жилое помещение расположено в многоквартирном доме)	—
9	Вид (виды) разрешенного использования помещения	—
10	Наименование помещения	—
11	Кадастровый номер (при наличии) или обозначение на плане этажа (или поэтажном плане) квартиры, в которой расположена комната	—
12	Сведения об отнесении к общему имуществу в многоквартирном доме или к вспомогательным помещениям	—
13	Сведения об отнесении к специализированному жилищному фонду или к жилым помещениям наемного дома социального использования или наемного дома коммерческого использования	—
14	Сведения о включении помещения в единый государственный реестр объектов культурного наследия (памятников истории и культуры) народов Российской Федерации	
14.1	Регистрационный номер, вид и наименование объекта недвижимости в едином государственном реестре объектов культурного наследия (памятников истории и культуры) народов Российской Федерации либо регистрационный номер учетной карты объекта, представляющего собой историко-культурную ценность, вид и наименование выявленного объекта культурного наследия	—
14.2	Реквизиты решений Правительства Российской Федерации, органов охраны объектов культурного наследия о включении объекта недвижимости в единый государственный реестр объектов культурного наследия (памятников истории и культуры) народов Российской Федерации либо об отнесении объекта недвижимости к выявленным объектам культурного наследия, подлежащим государственной охране	—
14.3	Реквизиты документа, на основании которого установлены требования к сохранению, содержанию и использованию объектов культурного наследия (памятников истории и культуры) народов Российской Федерации, требования к обеспечению доступа к таким объектам либо выявленному объекту культурного наследия	—
Обозначение (номер) помещения, машино-места на плане здания, сооружения, плане этажа		5
Кадастровый номер		—
№ п/п	Наименование характеристики	Значение характеристики
1	2	3
1	Вид объекта недвижимости (помещение, машино-место)	Помещение
2	Ранее присвоенный государственный учетный номер помещения, машино-места (кадастровый, инвентарный или условный номер)	—

1	2	3
3	Кадастровый номер исходного объекта недвижимости (объектов недвижимости)	—
4	Номер, тип этажа (этажей), на котором (которых) расположено помещение, машино-место	Подвал Этаж
5	Адрес помещения, машино-места	Российская Федерация, Чувашская Республика-Чувашия, город Чебоксары г.о., Чебоксары г, Чебоксарский пр-кт, д. 47, корп 1, кладовая 5
	Местоположение помещения, машино-места	—
	Дополнение местоположения помещения, машино-места	—
6	Площадь помещения, машино-места (Р), м ²	5,6
7	Назначение помещения	нежилое
8	Вид жилого помещения (квартира, комната (в квартире), если жилое помещение расположено в многоквартирном доме)	—
9	Вид (виды) разрешенного использования помещения	—
10	Наименование помещения	—
11	Кадастровый номер (при наличии) или обозначение на плане этажа (или поэтажном плане) квартиры, в которой расположена комната	—
12	Сведения об отнесении к общему имуществу в многоквартирном доме или к вспомогательным помещениям	—
13	Сведения об отнесении к специализированному жилищному фонду или к жилым помещениям наемного дома социального использования или наемного дома коммерческого использования	—
14	Сведения о включении помещения в единый государственный реестр объектов культурного наследия (памятников истории и культуры) народов Российской Федерации	
14.1	Регистрационный номер, вид и наименование объекта недвижимости в едином государственном реестре объектов культурного наследия (памятников истории и культуры) народов Российской Федерации либо регистрационный номер учетной карты объекта, представляющего собой историко-культурную ценность, вид и наименование выявленного объекта культурного наследия	—
14.2	Реквизиты решений Правительства Российской Федерации, органов охраны объектов культурного наследия о включении объекта недвижимости в единый государственный реестр объектов культурного наследия (памятников истории и культуры) народов Российской Федерации либо об отнесении объекта недвижимости к выявленным объектам культурного наследия, подлежащим государственной охране	—
14.3	Реквизиты документа, на основании которого установлены требования к сохранению, содержанию и использованию объектов культурного наследия (памятников истории и культуры) народов Российской Федерации, требования к обеспечению доступа к таким объектам либо выявленному объекту культурного наследия	—
Обозначение (номер) помещения, машино-места на плане здания, сооружения, плане этажа		6
Кадастровый номер		—
№ п/п	Наименование характеристики	Значение характеристики
1	2	3

1	2	3
1	Вид объекта недвижимости (помещение, машино-место)	Помещение
2	Ранее присвоенный государственный учетный номер помещения, машино-места (кадастровый, инвентарный или условный номер)	—
3	Кадастровый номер исходного объекта недвижимости (объектов недвижимости)	—
4	Номер, тип этажа (этажей), на котором (которых) расположено помещение, машино-место	Подвал Этаж
5	Адрес помещения, машино-места	Российская Федерация, Чувашская Республика-Чувашия, город Чебоксары г.о., Чебоксары г, Чебоксарский пр-кт, д. 47, корп 1, кладовая 6
	Местоположение помещения, машино-места	—
	Дополнение местоположения помещения, машино-места	—
6	Площадь помещения, машино-места (Р), м ²	5,2
7	Назначение помещения	нежилое
8	Вид жилого помещения (квартира, комната (в квартире), если жилое помещение расположено в многоквартирном доме)	—
9	Вид (виды) разрешенного использования помещения	—
10	Наименование помещения	—
11	Кадастровый номер (при наличии) или обозначение на плане этажа (или поэтажном плане) квартиры, в которой расположена комната	—
12	Сведения об отнесении к общему имуществу в многоквартирном доме или к вспомогательным помещениям	—
13	Сведения об отнесении к специализированному жилищному фонду или к жилым помещениям наемного дома социального использования или наемного дома коммерческого использования	—
14	Сведения о включении помещения в единый государственный реестр объектов культурного наследия (памятников истории и культуры) народов Российской Федерации	
14.1	Регистрационный номер, вид и наименование объекта недвижимости в едином государственном реестре объектов культурного наследия (памятников истории и культуры) народов Российской Федерации либо регистрационный номер учетной карты объекта, представляющего собой историко-культурную ценность, вид и наименование выявленного объекта культурного наследия	—
14.2	Реквизиты решений Правительства Российской Федерации, органов охраны объектов культурного наследия о включении объекта недвижимости в единый государственный реестр объектов культурного наследия (памятников истории и культуры) народов Российской Федерации либо об отнесении объекта недвижимости к выявленным объектам культурного наследия, подлежащим государственной охране	—

1	2	3
14.3	Реквизиты документа, на основании которого установлены требования к сохранению, содержанию и использованию объектов культурного наследия (памятников истории и культуры) народов Российской Федерации, требования к обеспечению доступа к таким объектам либо выявленному объекту культурного наследия	—
Обозначение (номер) помещения, машино-места на плане здания, сооружения, плане этажа _____ 7 _____		
Кадастровый номер _____		
№ п/п	Наименование характеристики	Значение характеристики
1	2	3
1	Вид объекта недвижимости (помещение, машино-место)	Помещение
2	Ранее присвоенный государственный учетный номер помещения, машино-места (кадастровый, инвентарный или условный номер)	—
3	Кадастровый номер исходного объекта недвижимости (объектов недвижимости)	—
4	Номер, тип этажа (этажей), на котором (которых) расположено помещение, машино-место	Подвал Этаж
5	Адрес помещения, машино-места	Российская Федерация, Чувашская Республика-Чувашия, город Чебоксары г.о., Чебоксары г, Чебоксарский пр-кт, д. 47, корп 1, кладовая 7
	Местоположение помещения, машино-места	—
	Дополнение местоположения помещения, машино-места	—
6	Площадь помещения, машино-места (P), м ²	6,5
7	Назначение помещения	нежилое
8	Вид жилого помещения (квартира, комната (в квартире), если жилое помещение расположено в многоквартирном доме)	—
9	Вид (виды) разрешенного использования помещения	—
10	Наименование помещения	—
11	Кадастровый номер (при наличии) или обозначение на плане этажа (или поэтажном плане) квартиры, в которой расположена комната	—
12	Сведения об отнесении к общему имуществу в многоквартирном доме или к вспомогательным помещениям	—
13	Сведения об отнесении к специализированному жилищному фонду или к жилым помещениям наемного дома социального использования или наемного дома коммерческого использования	—
14	Сведения о включении помещения в единый государственный реестр объектов культурного наследия (памятников истории и культуры) народов Российской Федерации	—
14.1	Регистрационный номер, вид и наименование объекта недвижимости в едином государственном реестре объектов культурного наследия (памятников истории и культуры) народов Российской Федерации либо регистрационный номер учетной карты объекта, представляющего собой историко-культурную ценность, вид и наименование выявленного объекта культурного наследия	—

1	2	3
14.2	Реквизиты решений Правительства Российской Федерации, органов охраны объектов культурного наследия о включении объекта недвижимости в единый государственный реестр объектов культурного наследия (памятников истории и культуры) народов Российской Федерации либо об отнесении объекта недвижимости к выявленным объектам культурного наследия, подлежащим государственной охране	—
14.3	Реквизиты документа, на основании которого установлены требования к сохранению, содержанию и использованию объектов культурного наследия (памятников истории и культуры) народов Российской Федерации, требования к обеспечению доступа к таким объектам либо выявленному объекту культурного наследия	—

Обозначение (номер) помещения, машино-места на плане здания, сооружения, плане этажа _____ 8 _____

Кадастровый номер _____

№ п/п	Наименование характеристики	Значение характеристики
1	2	3
1	Вид объекта недвижимости (помещение, машино-место)	Помещение
2	Ранее присвоенный государственный учетный номер помещения, машино-места (кадастровый, инвентарный или условный номер)	—
3	Кадастровый номер исходного объекта недвижимости (объектов недвижимости)	—
4	Номер, тип этажа (этажей), на котором (которых) расположено помещение, машино-место	Подвал Этаж
5	Адрес помещения, машино-места	Российская Федерация, Чувашская Республика-Чувашия, город Чебоксары г.о., Чебоксары г, Чебоксарский пр-кт, д. 47, корп 1, кладовая 8
	Местоположение помещения, машино-места	—
	Дополнение местоположения помещения, машино-места	—
6	Площадь помещения, машино-места (Р), м ²	6,8
7	Назначение помещения	нежилое
8	Вид жилого помещения (квартира, комната (в квартире), если жилое помещение расположено в многоквартирном доме	—
9	Вид (виды) разрешенного использования помещения	—
10	Наименование помещения	—
11	Кадастровый номер (при наличии) или обозначение на плане этажа (или поэтажном плане) квартиры, в которой расположена комната	—
12	Сведения об отнесении к общему имуществу в многоквартирном доме или к вспомогательным помещениям	—
13	Сведения об отнесении к специализированному жилищному фонду или к жилым помещениям наемного дома социального использования или наемного дома коммерческого использования	—
14	Сведения о включении помещения в единый государственный реестр объектов культурного наследия (памятников истории и культуры) народов Российской Федерации	—

1	2	3
14.1	Регистрационный номер, вид и наименование объекта недвижимости в едином государственном реестре объектов культурного наследия (памятников истории и культуры) народов Российской Федерации либо регистрационный номер учетной карты объекта, представляющего собой историко-культурную ценность, вид и наименование выявленного объекта культурного наследия	—
14.2	Реквизиты решений Правительства Российской Федерации, органов охраны объектов культурного наследия о включении объекта недвижимости в единый государственный реестр объектов культурного наследия (памятников истории и культуры) народов Российской Федерации либо об отнесении объекта недвижимости к выявленным объектам культурного наследия, подлежащим государственной охране	—
14.3	Реквизиты документа, на основании которого установлены требования к сохранению, содержанию и использованию объектов культурного наследия (памятников истории и культуры) народов Российской Федерации, требования к обеспечению доступа к таким объектам либо выявленному объекту культурного наследия	—
Обозначение (номер) помещения, машино-места на плане здания, сооружения, плане этажа		9
Кадастровый номер —		
№ п/п	Наименование характеристики	Значение характеристики
1	2	3
1	Вид объекта недвижимости (помещение, машино-место)	Помещение
2	Ранее присвоенный государственный учетный номер помещения, машино-места (кадастровый, инвентарный или условный номер)	—
3	Кадастровый номер исходного объекта недвижимости (объектов недвижимости)	—
4	Номер, тип этажа (этажей), на котором (которых) расположено помещение, машино-место	Подвал Этаж
5	Адрес помещения, машино-места	Российская Федерация, Чувашская Республика-Чувашия, город Чебоксары г.о., Чебоксары г, Чебоксарский пр-кт, д. 47, корп 1, кладовая 9
	Местоположение помещения, машино-места	—
	Дополнение местоположения помещения, машино-места	—
6	Площадь помещения, машино-места (Р), м ²	6,9
7	Назначение помещения	нежилое
8	Вид жилого помещения (квартира, комната (в квартире), если жилое помещение расположено в многоквартирном доме	—
9	Вид (виды) разрешенного использования помещения	—
10	Наименование помещения	—
11	Кадастровый номер (при наличии) или обозначение на плане этажа (или поэтажном плане) квартиры, в которой расположена комната	—
12	Сведения об отнесении к общему имуществу в многоквартирном доме или к вспомогательным помещениям	—

1	2	3
13	Сведения об отнесении к специализированному жилищному фонду или к жилым помещениям наемного дома социального использования или наемного дома коммерческого использования	—
14	Сведения о включении помещения в единый государственный реестр объектов культурного наследия (памятников истории и культуры) народов Российской Федерации	
14.1	Регистрационный номер, вид и наименование объекта недвижимости в едином государственном реестре объектов культурного наследия (памятников истории и культуры) народов Российской Федерации либо регистрационный номер учетной карты объекта, представляющего собой историко-культурную ценность, вид и наименование выявленного объекта культурного наследия	—
14.2	Реквизиты решений Правительства Российской Федерации, органов охраны объектов культурного наследия о включении объекта недвижимости в единый государственный реестр объектов культурного наследия (памятников истории и культуры) народов Российской Федерации либо об отнесении объекта недвижимости к выявленным объектам культурного наследия, подлежащим государственной охране	—
14.3	Реквизиты документа, на основании которого установлены требования к сохранению, содержанию и использованию объектов культурного наследия (памятников истории и культуры) народов Российской Федерации, требования к обеспечению доступа к таким объектам либо выявленному объекту культурного наследия	—

Обозначение (номер) помещения, машино-места на плане здания, сооружения, плане этажа _____ 10

Кадастровый номер _____

№ п/п	Наименование характеристики	Значение характеристики
1	2	3
1	Вид объекта недвижимости (помещение, машино-место)	Помещение
2	Ранее присвоенный государственный учетный номер помещения, машино-места (кадастровый, инвентарный или условный номер)	—
3	Кадастровый номер исходного объекта недвижимости (объектов недвижимости)	—
4	Номер, тип этажа (этажей), на котором (которых) расположено помещение, машино-место	Подвал Этаж
5	Адрес помещения, машино-места	Российская Федерация, Чувашская Республика-Чувашия, город Чебоксары г.о., Чебоксары г, Чебоксарский пр-кт, д. 47, корп 1, кладовая 10
	Местоположение помещения, машино-места	—
	Дополнение местоположения помещения, машино-места	—
6	Площадь помещения, машино-места (P), м ²	7,4
7	Назначение помещения	нежилое
8	Вид жилого помещения (квартира, комната (в квартире), если жилое помещение расположено в многоквартирном доме)	—
9	Вид (виды) разрешенного использования помещения	—
10	Наименование помещения	—

1	2	3
11	Кадастровый номер (при наличии) или обозначение на плане этажа (или поэтажном плане) квартиры, в которой расположена комната	—
12	Сведения об отнесении к общему имуществу в многоквартирном доме или к вспомогательным помещениям	—
13	Сведения об отнесении к специализированному жилищному фонду или к жилым помещениям наемного дома социального использования или наемного дома коммерческого использования	—
14	Сведения о включении помещения в единый государственный реестр объектов культурного наследия (памятников истории и культуры) народов Российской Федерации	
14.1	Регистрационный номер, вид и наименование объекта недвижимости в едином государственном реестре объектов культурного наследия (памятников истории и культуры) народов Российской Федерации либо регистрационный номер учетной карты объекта, представляющего собой историко-культурную ценность, вид и наименование выявленного объекта культурного наследия	—
14.2	Реквизиты решений Правительства Российской Федерации, органов охраны объектов культурного наследия о включении объекта недвижимости в единый государственный реестр объектов культурного наследия (памятников истории и культуры) народов Российской Федерации либо об отнесении объекта недвижимости к выявленным объектам культурного наследия, подлежащим государственной охране	—
14.3	Реквизиты документа, на основании которого установлены требования к сохранению, содержанию и использованию объектов культурного наследия (памятников истории и культуры) народов Российской Федерации, требования к обеспечению доступа к таким объектам либо выявленному объекту культурного наследия	—

Обозначение (номер) помещения, машино-места на плане здания, сооружения, плане этажа _____ 11

Кадастровый номер _____

№ п/п	Наименование характеристики	Значение характеристики
1	2	3
1	Вид объекта недвижимости (помещение, машино-место)	Помещение
2	Ранее присвоенный государственный учетный номер помещения, машино-места (кадастровый, инвентарный или условный номер)	—
3	Кадастровый номер исходного объекта недвижимости (объектов недвижимости)	—
4	Номер, тип этажа (этажей), на котором (которых) расположено помещение, машино-место	Подвал Этаж
5	Адрес помещения, машино-места	Российская Федерация, Чувашская Республика-Чувашия, город Чебоксары г.о., Чебоксары г, Чебоксарский пр-кт, д. 47, корп 1, кладовая 11
	Местоположение помещения, машино-места	—
	Дополнение местоположения помещения, машино-места	—
6	Площадь помещения, машино-места (Р), м ²	4,2
7	Назначение помещения	нежилое

1	2	3
8	Вид жилого помещения (квартира, комната (в квартире), если жилое помещение расположено в многоквартирном доме	—
9	Вид (виды) разрешенного использования помещения	—
10	Наименование помещения	—
11	Кадастровый номер (при наличии) или обозначение на плане этажа (или поэтажном плане) квартиры, в которой расположена комната	—
12	Сведения об отнесении к общему имуществу в многоквартирном доме или к вспомогательным помещениям	—
13	Сведения об отнесении к специализированному жилищному фонду или к жилым помещениям наемного дома социального использования или наемного дома коммерческого использования	—
14	Сведения о включении помещения в единый государственный реестр объектов культурного наследия (памятников истории и культуры) народов Российской Федерации	
14.1	Регистрационный номер, вид и наименование объекта недвижимости в едином государственном реестре объектов культурного наследия (памятников истории и культуры) народов Российской Федерации либо регистрационный номер учетной карты объекта, представляющего собой историко-культурную ценность, вид и наименование выявленного объекта культурного наследия	—
14.2	Реквизиты решений Правительства Российской Федерации, органов охраны объектов культурного наследия о включении объекта недвижимости в единый государственный реестр объектов культурного наследия (памятников истории и культуры) народов Российской Федерации либо об отнесении объекта недвижимости к выявленным объектам культурного наследия, подлежащим государственной охране	—
14.3	Реквизиты документа, на основании которого установлены требования к сохранению, содержанию и использованию объектов культурного наследия (памятников истории и культуры) народов Российской Федерации, требования к обеспечению доступа к таким объектам либо выявленному объекту культурного наследия	—

Обозначение (номер) помещения, машино-места на плане здания, сооружения, плане этажа _____ 12

Кадастровый номер _____

№ п/п	Наименование характеристики	Значение характеристики
1	2	3
1	Вид объекта недвижимости (помещение, машино-место)	Помещение
2	Ранее присвоенный государственный учетный номер помещения, машино-места (кадастровый, инвентарный или условный номер)	—
3	Кадастровый номер исходного объекта недвижимости (объектов недвижимости)	—
4	Номер, тип этажа (этажей), на котором (которых) расположено помещение, машино-место	Подвал Этаж
5	Адрес помещения, машино-места	Российская Федерация, Чувашская Республика-Чувашия, город Чебоксары г.о., Чебоксары г, Чебоксарский пр-кт, д. 47, корп 1, кладовая 12

1	2	3
	Местоположение помещения, машино-места	—
	Дополнение местоположения помещения, машино-места	—
6	Площадь помещения, машино-места (P), м ²	4,1
7	Назначение помещения	нежилое
8	Вид жилого помещения (квартира, комната (в квартире), если жилое помещение расположено в многоквартирном доме)	—
9	Вид (виды) разрешенного использования помещения	—
10	Наименование помещения	—
11	Кадастровый номер (при наличии) или обозначение на плане этажа (или поэтажном плане) квартиры, в которой расположена комната	—
12	Сведения об отнесении к общему имуществу в многоквартирном доме или к вспомогательным помещениям	—
13	Сведения об отнесении к специализированному жилищному фонду или к жилым помещениям наемного дома социального использования или наемного дома коммерческого использования	—
14	Сведения о включении помещения в единый государственный реестр объектов культурного наследия (памятников истории и культуры) народов Российской Федерации	
14.1	Регистрационный номер, вид и наименование объекта недвижимости в едином государственном реестре объектов культурного наследия (памятников истории и культуры) народов Российской Федерации либо регистрационный номер учетной карты объекта, представляющего собой историко-культурную ценность, вид и наименование выявленного объекта культурного наследия	—
14.2	Реквизиты решений Правительства Российской Федерации, органов охраны объектов культурного наследия о включении объекта недвижимости в единый государственный реестр объектов культурного наследия (памятников истории и культуры) народов Российской Федерации либо об отнесении объекта недвижимости к выявленным объектам культурного наследия, подлежащим государственной охране	—
14.3	Реквизиты документа, на основании которого установлены требования к сохранению, содержанию и использованию объектов культурного наследия (памятников истории и культуры) народов Российской Федерации, требования к обеспечению доступа к таким объектам либо выявленному объекту культурного наследия	—
Обозначение (номер) помещения, машино-места на плане здания, сооружения, плане этажа		13
Кадастровый номер		—
№ п/п	Наименование характеристики	Значение характеристики
1	2	3
1	Вид объекта недвижимости (помещение, машино-место)	Помещение
2	Ранее присвоенный государственный учетный номер помещения, машино-места (кадастровый, инвентарный или условный номер)	—

1	2	3
3	Кадастровый номер исходного объекта недвижимости (объектов недвижимости)	—
4	Номер, тип этажа (этажей), на котором (которых) расположено помещение, машино-место	Подвал Этаж
5	Адрес помещения, машино-места	Российская Федерация, Чувашская Республика-Чувашия, город Чебоксары г.о., Чебоксары г, Чебоксарский пр-кт, д. 47, корп 1, кладовая 13
	Местоположение помещения, машино-места	—
	Дополнение местоположения помещения, машино-места	—
6	Площадь помещения, машино-места (Р), м ²	4,0
7	Назначение помещения	нежилое
8	Вид жилого помещения (квартира, комната (в квартире), если жилое помещение расположено в многоквартирном доме)	—
9	Вид (виды) разрешенного использования помещения	—
10	Наименование помещения	—
11	Кадастровый номер (при наличии) или обозначение на плане этажа (или поэтажном плане) квартиры, в которой расположена комната	—
12	Сведения об отнесении к общему имуществу в многоквартирном доме или к вспомогательным помещениям	—
13	Сведения об отнесении к специализированному жилищному фонду или к жилым помещениям наемного дома социального использования или наемного дома коммерческого использования	—
14	Сведения о включении помещения в единый государственный реестр объектов культурного наследия (памятников истории и культуры) народов Российской Федерации	
14.1	Регистрационный номер, вид и наименование объекта недвижимости в едином государственном реестре объектов культурного наследия (памятников истории и культуры) народов Российской Федерации либо регистрационный номер учетной карты объекта, представляющего собой историко-культурную ценность, вид и наименование выявленного объекта культурного наследия	—
14.2	Реквизиты решений Правительства Российской Федерации, органов охраны объектов культурного наследия о включении объекта недвижимости в единый государственный реестр объектов культурного наследия (памятников истории и культуры) народов Российской Федерации либо об отнесении объекта недвижимости к выявленным объектам культурного наследия, подлежащим государственной охране	—
14.3	Реквизиты документа, на основании которого установлены требования к сохранению, содержанию и использованию объектов культурного наследия (памятников истории и культуры) народов Российской Федерации, требования к обеспечению доступа к таким объектам либо выявленному объекту культурного наследия	—
Обозначение (номер) помещения, машино-места на плане здания, сооружения, плане этажа		14
Кадастровый номер		—
№ п/п	Наименование характеристики	Значение характеристики
1	2	3

1	2	3
1	Вид объекта недвижимости (помещение, машино-место)	Помещение
2	Ранее присвоенный государственный учетный номер помещения, машино-места (кадастровый, инвентарный или условный номер)	—
3	Кадастровый номер исходного объекта недвижимости (объектов недвижимости)	—
4	Номер, тип этажа (этажей), на котором (которых) расположено помещение, машино-место	Подвал Этаж
5	Адрес помещения, машино-места	Российская Федерация, Чувашская Республика-Чувашия, город Чебоксары г.о., Чебоксары г, Чебоксарский пр-кт, д. 47, корп 1, кладовая 14
	Местоположение помещения, машино-места	—
	Дополнение местоположения помещения, машино-места	—
6	Площадь помещения, машино-места (P), м ²	4,0
7	Назначение помещения	нежилое
8	Вид жилого помещения (квартира, комната (в квартире), если жилое помещение расположено в многоквартирном доме)	—
9	Вид (виды) разрешенного использования помещения	—
10	Наименование помещения	—
11	Кадастровый номер (при наличии) или обозначение на плане этажа (или поэтажном плане) квартиры, в которой расположена комната	—
12	Сведения об отнесении к общему имуществу в многоквартирном доме или к вспомогательным помещениям	—
13	Сведения об отнесении к специализированному жилищному фонду или к жилым помещениям наемного дома социального использования или наемного дома коммерческого использования	—
14	Сведения о включении помещения в единый государственный реестр объектов культурного наследия (памятников истории и культуры) народов Российской Федерации	
14.1	Регистрационный номер, вид и наименование объекта недвижимости в едином государственном реестре объектов культурного наследия (памятников истории и культуры) народов Российской Федерации либо регистрационный номер учетной карты объекта, представляющего собой историко-культурную ценность, вид и наименование выявленного объекта культурного наследия	—
14.2	Реквизиты решений Правительства Российской Федерации, органов охраны объектов культурного наследия о включении объекта недвижимости в единый государственный реестр объектов культурного наследия (памятников истории и культуры) народов Российской Федерации либо об отнесении объекта недвижимости к выявленным объектам культурного наследия, подлежащим государственной охране	—

1	2	3
14.3	Реквизиты документа, на основании которого установлены требования к сохранению, содержанию и использованию объектов культурного наследия (памятников истории и культуры) народов Российской Федерации, требования к обеспечению доступа к таким объектам либо выявленному объекту культурного наследия	—
Обозначение (номер) помещения, машино-места на плане здания, сооружения, плане этажа _____ 15 _____		
Кадастровый номер _____		
№ п/п	Наименование характеристики	Значение характеристики
1	2	3
1	Вид объекта недвижимости (помещение, машино-место)	Помещение
2	Ранее присвоенный государственный учетный номер помещения, машино-места (кадастровый, инвентарный или условный номер)	—
3	Кадастровый номер исходного объекта недвижимости (объектов недвижимости)	—
4	Номер, тип этажа (этажей), на котором (которых) расположено помещение, машино-место	Подвал Этаж
5	Адрес помещения, машино-места	Российская Федерация, Чувашская Республика-Чувашия, город Чебоксары г.о., Чебоксары г, Чебоксарский пр-кт, д. 47, корп 1, кладовая 15
	Местоположение помещения, машино-места	—
	Дополнение местоположения помещения, машино-места	—
6	Площадь помещения, машино-места (P), м ²	5,3
7	Назначение помещения	нежилое
8	Вид жилого помещения (квартира, комната (в квартире), если жилое помещение расположено в многоквартирном доме)	—
9	Вид (виды) разрешенного использования помещения	—
10	Наименование помещения	—
11	Кадастровый номер (при наличии) или обозначение на плане этажа (или поэтажном плане) квартиры, в которой расположена комната	—
12	Сведения об отнесении к общему имуществу в многоквартирном доме или к вспомогательным помещениям	—
13	Сведения об отнесении к специализированному жилищному фонду или к жилым помещениям наемного дома социального использования или наемного дома коммерческого использования	—
14	Сведения о включении помещения в единый государственный реестр объектов культурного наследия (памятников истории и культуры) народов Российской Федерации	—
14.1	Регистрационный номер, вид и наименование объекта недвижимости в едином государственном реестре объектов культурного наследия (памятников истории и культуры) народов Российской Федерации либо регистрационный номер учетной карты объекта, представляющего собой историко-культурную ценность, вид и наименование выявленного объекта культурного наследия	—

1	2	3
14.2	Реквизиты решений Правительства Российской Федерации, органов охраны объектов культурного наследия о включении объекта недвижимости в единый государственный реестр объектов культурного наследия (памятников истории и культуры) народов Российской Федерации либо об отнесении объекта недвижимости к выявленным объектам культурного наследия, подлежащим государственной охране	—
14.3	Реквизиты документа, на основании которого установлены требования к сохранению, содержанию и использованию объектов культурного наследия (памятников истории и культуры) народов Российской Федерации, требования к обеспечению доступа к таким объектам либо выявленному объекту культурного наследия	—

Обозначение (номер) помещения, машино-места на плане здания, сооружения, плане этажа _____ 16 _____

Кадастровый номер _____

№ п/п	Наименование характеристики	Значение характеристики
1	2	3
1	Вид объекта недвижимости (помещение, машино-место)	Помещение
2	Ранее присвоенный государственный учетный номер помещения, машино-места (кадастровый, инвентарный или условный номер)	—
3	Кадастровый номер исходного объекта недвижимости (объектов недвижимости)	—
4	Номер, тип этажа (этажей), на котором (которых) расположено помещение, машино-место	Подвал Этаж
5	Адрес помещения, машино-места	Российская Федерация, Чувашская Республика-Чувашия, город Чебоксары г.о., Чебоксары г, Чебоксарский пр-кт, д. 47, корп 1, кладовая 16
	Местоположение помещения, машино-места	—
	Дополнение местоположения помещения, машино-места	—
6	Площадь помещения, машино-места (Р), м ²	8,8
7	Назначение помещения	нежилое
8	Вид жилого помещения (квартира, комната (в квартире), если жилое помещение расположено в многоквартирном доме)	—
9	Вид (виды) разрешенного использования помещения	—
10	Наименование помещения	—
11	Кадастровый номер (при наличии) или обозначение на плане этажа (или поэтажном плане) квартиры, в которой расположена комната	—
12	Сведения об отнесении к общему имуществу в многоквартирном доме или к вспомогательным помещениям	—
13	Сведения об отнесении к специализированному жилищному фонду или к жилым помещениям наемного дома социального использования или наемного дома коммерческого использования	—
14	Сведения о включении помещения в единый государственный реестр объектов культурного наследия (памятников истории и культуры) народов Российской Федерации	—

1	2	3
14.1	Регистрационный номер, вид и наименование объекта недвижимости в едином государственном реестре объектов культурного наследия (памятников истории и культуры) народов Российской Федерации либо регистрационный номер учетной карты объекта, представляющего собой историко-культурную ценность, вид и наименование выявленного объекта культурного наследия	—
14.2	Реквизиты решений Правительства Российской Федерации, органов охраны объектов культурного наследия о включении объекта недвижимости в единый государственный реестр объектов культурного наследия (памятников истории и культуры) народов Российской Федерации либо об отнесении объекта недвижимости к выявленным объектам культурного наследия, подлежащим государственной охране	—
14.3	Реквизиты документа, на основании которого установлены требования к сохранению, содержанию и использованию объектов культурного наследия (памятников истории и культуры) народов Российской Федерации, требования к обеспечению доступа к таким объектам либо выявленному объекту культурного наследия	—

Обозначение (номер) помещения, машино-места на плане здания, сооружения, плане этажа 17

Кадастровый номер —

№ п/п	Наименование характеристики	Значение характеристики
1	2	3
1	Вид объекта недвижимости (помещение, машино-место)	Помещение
2	Ранее присвоенный государственный учетный номер помещения, машино-места (кадастровый, инвентарный или условный номер)	—
3	Кадастровый номер исходного объекта недвижимости (объектов недвижимости)	—
4	Номер, тип этажа (этажей), на котором (которых) расположено помещение, машино-место	Подвал Этаж
5	Адрес помещения, машино-места	—
	Местоположение помещения, машино-места	Российская Федерация, Чувашская Республика-Чувашия, город Чебоксары г.о., Чебоксары г, Чебоксарский пр-кт, д. 47, корп 1
	Дополнение местоположения помещения, машино-места	кладовая 17
6	Площадь помещения, машино-места (Р), м ²	7,0
7	Назначение помещения	нежилое
8	Вид жилого помещения (квартира, комната (в квартире), если жилое помещение расположено в многоквартирном доме)	—
9	Вид (виды) разрешенного использования помещения	—
10	Наименование помещения	—
11	Кадастровый номер (при наличии) или обозначение на плане этажа (или поэтажном плане) квартиры, в которой расположена комната	—
12	Сведения об отнесении к общему имуществу в многоквартирном доме или к вспомогательным помещениям	—
13	Сведения об отнесении к специализированному жилищному фонду или к жилым помещениям наемного дома социального использования или наемного дома коммерческого использования	—

1	2	3
14	Сведения о включении помещения в единый государственный реестр объектов культурного наследия (памятников истории и культуры) народов Российской Федерации	
14.1	Регистрационный номер, вид и наименование объекта недвижимости в едином государственном реестре объектов культурного наследия (памятников истории и культуры) народов Российской Федерации либо регистрационный номер учетной карты объекта, представляющего собой историко-культурную ценность, вид и наименование выявленного объекта культурного наследия	—
14.2	Реквизиты решений Правительства Российской Федерации, органов охраны объектов культурного наследия о включении объекта недвижимости в единый государственный реестр объектов культурного наследия (памятников истории и культуры) народов Российской Федерации либо об отнесении объекта недвижимости к выявленным объектам культурного наследия, подлежащим государственной охране	—
14.3	Реквизиты документа, на основании которого установлены требования к сохранению, содержанию и использованию объектов культурного наследия (памятников истории и культуры) народов Российской Федерации, требования к обеспечению доступа к таким объектам либо выявленному объекту культурного наследия	—

Обозначение (номер) помещения, машино-места на плане здания, сооружения, плане этажа 18

Кадастровый номер —

№ п/п	Наименование характеристики	Значение характеристики
1	2	3
1	Вид объекта недвижимости (помещение, машино-место)	Помещение
2	Ранее присвоенный государственный учетный номер помещения, машино-места (кадастровый, инвентарный или условный номер)	—
3	Кадастровый номер исходного объекта недвижимости (объектов недвижимости)	—
4	Номер, тип этажа (этажей), на котором (которых) расположено помещение, машино-место	Подвал Этаж
5	Адрес помещения, машино-места	Российская Федерация, Чувашская Республика-Чувашия, город Чебоксары г.о., Чебоксары г, Чебоксарский пр-кт, д. 47, корп 1, кладовая 18
	Местоположение помещения, машино-места	—
	Дополнение местоположения помещения, машино-места	—
6	Площадь помещения, машино-места (P), м ²	7,7
7	Назначение помещения	нежилое
8	Вид жилого помещения (квартира, комната (в квартире), если жилое помещение расположено в многоквартирном доме)	—
9	Вид (виды) разрешенного использования помещения	—
10	Наименование помещения	—
11	Кадастровый номер (при наличии) или обозначение на плане этажа (или поэтажном плане) квартиры, в которой расположена комната	—

1	2	3
12	Сведения об отнесении к общему имуществу в многоквартирном доме или к вспомогательным помещениям	—
13	Сведения об отнесении к специализированному жилищному фонду или к жилым помещениям наемного дома социального использования или наемного дома коммерческого использования	—
14	Сведения о включении помещения в единый государственный реестр объектов культурного наследия (памятников истории и культуры) народов Российской Федерации	
14.1	Регистрационный номер, вид и наименование объекта недвижимости в едином государственном реестре объектов культурного наследия (памятников истории и культуры) народов Российской Федерации либо регистрационный номер учетной карты объекта, представляющего собой историко-культурную ценность, вид и наименование выявленного объекта культурного наследия	—
14.2	Реквизиты решений Правительства Российской Федерации, органов охраны объектов культурного наследия о включении объекта недвижимости в единый государственный реестр объектов культурного наследия (памятников истории и культуры) народов Российской Федерации либо об отнесении объекта недвижимости к выявленным объектам культурного наследия, подлежащим государственной охране	—
14.3	Реквизиты документа, на основании которого установлены требования к сохранению, содержанию и использованию объектов культурного наследия (памятников истории и культуры) народов Российской Федерации, требования к обеспечению доступа к таким объектам либо выявленному объекту культурного наследия	—

Обозначение (номер) помещения, машино-места на плане здания, сооружения, плане этажа 19

Кадастровый номер —

№ п/п	Наименование характеристики	Значение характеристики
1	2	3
1	Вид объекта недвижимости (помещение, машино-место)	Помещение
2	Ранее присвоенный государственный учетный номер помещения, машино-места (кадастровый, инвентарный или условный номер)	—
3	Кадастровый номер исходного объекта недвижимости (объектов недвижимости)	—
4	Номер, тип этажа (этажей), на котором (которых) расположено помещение, машино-место	Подвал Этаж
5	Адрес помещения, машино-места	Российская Федерация, Чувашская Республика-Чувашия, город Чебоксары г.о., Чебоксары г, Чебоксарский пр-кт, д. 47, корп 1, кладовая 19
	Местоположение помещения, машино-места	—
	Дополнение местоположения помещения, машино-места	—
6	Площадь помещения, машино-места (P), м ²	9,3
7	Назначение помещения	нежилое
8	Вид жилого помещения (квартира, комната (в квартире), если жилое помещение расположено в многоквартирном доме	—

1	2	3
9	Вид (виды) разрешенного использования помещения	—
10	Наименование помещения	—
11	Кадастровый номер (при наличии) или обозначение на плане этажа (или поэтажном плане) квартиры, в которой расположена комната	—
12	Сведения об отнесении к общему имуществу в многоквартирном доме или к вспомогательным помещениям	—
13	Сведения об отнесении к специализированному жилищному фонду или к жилым помещениям наемного дома социального использования или наемного дома коммерческого использования	—
14	Сведения о включении помещения в единый государственный реестр объектов культурного наследия (памятников истории и культуры) народов Российской Федерации	
14.1	Регистрационный номер, вид и наименование объекта недвижимости в едином государственном реестре объектов культурного наследия (памятников истории и культуры) народов Российской Федерации либо регистрационный номер учетной карты объекта, представляющего собой историко-культурную ценность, вид и наименование выявленного объекта культурного наследия	—
14.2	Реквизиты решений Правительства Российской Федерации, органов охраны объектов культурного наследия о включении объекта недвижимости в единый государственный реестр объектов культурного наследия (памятников истории и культуры) народов Российской Федерации либо об отнесении объекта недвижимости к выявленным объектам культурного наследия, подлежащим государственной охране	—
14.3	Реквизиты документа, на основании которого установлены требования к сохранению, содержанию и использованию объектов культурного наследия (памятников истории и культуры) народов Российской Федерации, требования к обеспечению доступа к таким объектам либо выявленному объекту культурного наследия	—

Обозначение (номер) помещения, машино-места на плане здания, сооружения, плане этажа _____ 20 _____

Кадастровый номер _____

№ п/п	Наименование характеристики	Значение характеристики
1	2	3
1	Вид объекта недвижимости (помещение, машино-место)	Помещение
2	Ранее присвоенный государственный учетный номер помещения, машино-места (кадастровый, инвентарный или условный номер)	—
3	Кадастровый номер исходного объекта недвижимости (объектов недвижимости)	—
4	Номер, тип этажа (этажей), на котором (которых) расположено помещение, машино-место	Подвал Этаж
5	Адрес помещения, машино-места	Российская Федерация, Чувашская Республика-Чувашия, город Чебоксары г.о., Чебоксары г, Чебоксарский пр-кт, д. 47, корп 1, кладовая 20
	Местоположение помещения, машино-места	—
	Дополнение местоположения помещения, машино-места	—

1	2	3
6	Площадь помещения, машино-места (Р), м ²	6,7
7	Назначение помещения	нежилое
8	Вид жилого помещения (квартира, комната (в квартире), если жилое помещение расположено в многоквартирном доме)	—
9	Вид (виды) разрешенного использования помещения	—
10	Наименование помещения	—
11	Кадастровый номер (при наличии) или обозначение на плане этажа (или поэтажном плане) квартиры, в которой расположена комната	—
12	Сведения об отнесении к общему имуществу в многоквартирном доме или к вспомогательным помещениям	—
13	Сведения об отнесении к специализированному жилищному фонду или к жилым помещениям наемного дома социального использования или наемного дома коммерческого использования	—
14	Сведения о включении помещения в единый государственный реестр объектов культурного наследия (памятников истории и культуры) народов Российской Федерации	
14.1	Регистрационный номер, вид и наименование объекта недвижимости в едином государственном реестре объектов культурного наследия (памятников истории и культуры) народов Российской Федерации либо регистрационный номер учетной карты объекта, представляющего собой историко-культурную ценность, вид и наименование выявленного объекта культурного наследия	—
14.2	Реквизиты решений Правительства Российской Федерации, органов охраны объектов культурного наследия о включении объекта недвижимости в единый государственный реестр объектов культурного наследия (памятников истории и культуры) народов Российской Федерации либо об отнесении объекта недвижимости к выявленным объектам культурного наследия, подлежащим государственной охране	—
14.3	Реквизиты документа, на основании которого установлены требования к сохранению, содержанию и использованию объектов культурного наследия (памятников истории и культуры) народов Российской Федерации, требования к обеспечению доступа к таким объектам либо выявленному объекту культурного наследия	—
Обозначение (номер) помещения, машино-места на плане здания, сооружения, плане этажа		21
Кадастровый номер		—

№ п/п	Наименование характеристики	Значение характеристики
1	2	3
1	Вид объекта недвижимости (помещение, машино-место)	Помещение
2	Ранее присвоенный государственный учетный номер помещения, машино-места (кадастровый, инвентарный или условный номер)	—
3	Кадастровый номер исходного объекта недвижимости (объектов недвижимости)	—
4	Номер, тип этажа (этажей), на котором (которых) расположено помещение, машино-место	Подвал Этаж

1	2	3
5	Адрес помещения, машино-места	Российская Федерация, Чувашская Республика-Чувашия, город Чебоксары г.о., Чебоксары г, Чебоксарский пр-кт, д. 47, корп 1, кладовая 21
	Местоположение помещения, машино-места	—
	Дополнение местоположения помещения, машино-места	—
6	Площадь помещения, машино-места (Р), м ²	4,1
7	Назначение помещения	нежилое
8	Вид жилого помещения (квартира, комната (в квартире), если жилое помещение расположено в многоквартирном доме)	—
9	Вид (виды) разрешенного использования помещения	—
10	Наименование помещения	—
11	Кадастровый номер (при наличии) или обозначение на плане этажа (или поэтажном плане) квартиры, в которой расположена комната	—
12	Сведения об отнесении к общему имуществу в многоквартирном доме или к вспомогательным помещениям	—
13	Сведения об отнесении к специализированному жилищному фонду или к жилым помещениям наемного дома социального использования или наемного дома коммерческого использования	—
14	Сведения о включении помещения в единый государственный реестр объектов культурного наследия (памятников истории и культуры) народов Российской Федерации	
14.1	Регистрационный номер, вид и наименование объекта недвижимости в едином государственном реестре объектов культурного наследия (памятников истории и культуры) народов Российской Федерации либо регистрационный номер учетной карты объекта, представляющего собой историко-культурную ценность, вид и наименование выявленного объекта культурного наследия	—
14.2	Реквизиты решений Правительства Российской Федерации, органов охраны объектов культурного наследия о включении объекта недвижимости в единый государственный реестр объектов культурного наследия (памятников истории и культуры) народов Российской Федерации либо об отнесении объекта недвижимости к выявленным объектам культурного наследия, подлежащим государственной охране	—
14.3	Реквизиты документа, на основании которого установлены требования к сохранению, содержанию и использованию объектов культурного наследия (памятников истории и культуры) народов Российской Федерации, требования к обеспечению доступа к таким объектам либо выявленному объекту культурного наследия	—
Обозначение (номер) помещения, машино-места на плане здания, сооружения, плане этажа		22
Кадастровый номер		—
№ п/п	Наименование характеристики	Значение характеристики
1	2	3
1	Вид объекта недвижимости (помещение, машино-место)	Помещение

1	2	3
2	Ранее присвоенный государственный учетный номер помещения, машино-места (кадастровый, инвентарный или условный номер)	—
3	Кадастровый номер исходного объекта недвижимости (объектов недвижимости)	—
4	Номер, тип этажа (этажей), на котором (которых) расположено помещение, машино-место	Подвал Этаж
5	Адрес помещения, машино-места	Российская Федерация, Чувашская Республика-Чувашия, город Чебоксары г.о., Чебоксары г, Чебоксарский пр-кт, д. 47, корп 1, кладовая 22
	Местоположение помещения, машино-места	—
	Дополнение местоположения помещения, машино-места	—
6	Площадь помещения, машино-места (Р), м ²	7,0
7	Назначение помещения	нежилое
8	Вид жилого помещения (квартира, комната (в квартире), если жилое помещение расположено в многоквартирном доме	—
9	Вид (виды) разрешенного использования помещения	—
10	Наименование помещения	—
11	Кадастровый номер (при наличии) или обозначение на плане этажа (или поэтажном плане) квартиры, в которой расположена комната	—
12	Сведения об отнесении к общему имуществу в многоквартирном доме или к вспомогательным помещениям	—
13	Сведения об отнесении к специализированному жилищному фонду или к жилым помещениям наемного дома социального использования или наемного дома коммерческого использования	—
14	Сведения о включении помещения в единый государственный реестр объектов культурного наследия (памятников истории и культуры) народов Российской Федерации	
14.1	Регистрационный номер, вид и наименование объекта недвижимости в едином государственном реестре объектов культурного наследия (памятников истории и культуры) народов Российской Федерации либо регистрационный номер учетной карты объекта, представляющего собой историко-культурную ценность, вид и наименование выявленного объекта культурного наследия	—
14.2	Реквизиты решений Правительства Российской Федерации, органов охраны объектов культурного наследия о включении объекта недвижимости в единый государственный реестр объектов культурного наследия (памятников истории и культуры) народов Российской Федерации либо об отнесении объекта недвижимости к выявленным объектам культурного наследия, подлежащим государственной охране	—
14.3	Реквизиты документа, на основании которого установлены требования к сохранению, содержанию и использованию объектов культурного наследия (памятников истории и культуры) народов Российской Федерации, требования к обеспечению доступа к таким объектам либо выявленному объекту культурного наследия	—

Обозначение (номер) помещения, машино-места на плане здания, сооружения, плане этажа _____		23
Кадастровый номер _____		
№ п/п	Наименование характеристики	Значение характеристики
1	2	3
1	Вид объекта недвижимости (помещение, машино-место)	Помещение
2	Ранее присвоенный государственный учетный номер помещения, машино-места (кадастровый, инвентарный или условный номер)	—
3	Кадастровый номер исходного объекта недвижимости (объектов недвижимости)	—
4	Номер, тип этажа (этажей), на котором (которых) расположено помещение, машино-место	Подвал Этаж
5	Адрес помещения, машино-места	Российская Федерация, Чувашская Республика-Чувашия, город Чебоксары г.о., Чебоксары г, Чебоксарский пр-кт, д. 47, корп 1, кладовая 23
	Местоположение помещения, машино-места	—
	Дополнение местоположения помещения, машино-места	—
6	Площадь помещения, машино-места (Р), м ²	6,9
7	Назначение помещения	нежилое
8	Вид жилого помещения (квартира, комната (в квартире), если жилое помещение расположено в многоквартирном доме	—
9	Вид (виды) разрешенного использования помещения	—
10	Наименование помещения	—
11	Кадастровый номер (при наличии) или обозначение на плане этажа (или поэтажном плане) квартиры, в которой расположена комната	—
12	Сведения об отнесении к общему имуществу в многоквартирном доме или к вспомогательным помещениям	—
13	Сведения об отнесении к специализированному жилищному фонду или к жилым помещениям наемного дома социального использования или наемного дома коммерческого использования	—
14	Сведения о включении помещения в единый государственный реестр объектов культурного наследия (памятников истории и культуры) народов Российской Федерации	—
14.1	Регистрационный номер, вид и наименование объекта недвижимости в едином государственном реестре объектов культурного наследия (памятников истории и культуры) народов Российской Федерации либо регистрационный номер учетной карты объекта, представляющего собой историко-культурную ценность, вид и наименование выявленного объекта культурного наследия	—
14.2	Реквизиты решений Правительства Российской Федерации, органов охраны объектов культурного наследия о включении объекта недвижимости в единый государственный реестр объектов культурного наследия (памятников истории и культуры) народов Российской Федерации либо об отнесении объекта недвижимости к выявленным объектам культурного наследия, подлежащим государственной охране	—

1	2	3
14.3	Реквизиты документа, на основании которого установлены требования к сохранению, содержанию и использованию объектов культурного наследия (памятников истории и культуры) народов Российской Федерации, требования к обеспечению доступа к таким объектам либо выявленному объекту культурного наследия	—
Обозначение (номер) помещения, машино-места на плане здания, сооружения, плане этажа <u>24</u>		
Кадастровый номер <u>—</u>		
№ п/п	Наименование характеристики	Значение характеристики
1	2	3
1	Вид объекта недвижимости (помещение, машино-место)	Помещение
2	Ранее присвоенный государственный учетный номер помещения, машино-места (кадастровый, инвентарный или условный номер)	—
3	Кадастровый номер исходного объекта недвижимости (объектов недвижимости)	—
4	Номер, тип этажа (этажей), на котором (которых) расположено помещение, машино-место	Подвал Этаж
5	Адрес помещения, машино-места	Российская Федерация, Чувашская Республика-Чувашия, город Чебоксары г.о., Чебоксары г, Чебоксарский пр-кт, д. 47, корп 1, кладовая 24
	Местоположение помещения, машино-места	—
	Дополнение местоположения помещения, машино-места	—
6	Площадь помещения, машино-места (P), м ²	8,7
7	Назначение помещения	нежилое
8	Вид жилого помещения (квартира, комната (в квартире), если жилое помещение расположено в многоквартирном доме)	—
9	Вид (виды) разрешенного использования помещения	—
10	Наименование помещения	—
11	Кадастровый номер (при наличии) или обозначение на плане этажа (или поэтажном плане) квартиры, в которой расположена комната	—
12	Сведения об отнесении к общему имуществу в многоквартирном доме или к вспомогательным помещениям	—
13	Сведения об отнесении к специализированному жилищному фонду или к жилым помещениям наемного дома социального использования или наемного дома коммерческого использования	—
14	Сведения о включении помещения в единый государственный реестр объектов культурного наследия (памятников истории и культуры) народов Российской Федерации	—
14.1	Регистрационный номер, вид и наименование объекта недвижимости в едином государственном реестре объектов культурного наследия (памятников истории и культуры) народов Российской Федерации либо регистрационный номер учетной карты объекта, представляющего собой историко-культурную ценность, вид и наименование выявленного объекта культурного наследия	—

1	2	3
14.2	Реквизиты решений Правительства Российской Федерации, органов охраны объектов культурного наследия о включении объекта недвижимости в единый государственный реестр объектов культурного наследия (памятников истории и культуры) народов Российской Федерации либо об отнесении объекта недвижимости к выявленным объектам культурного наследия, подлежащим государственной охране	—
14.3	Реквизиты документа, на основании которого установлены требования к сохранению, содержанию и использованию объектов культурного наследия (памятников истории и культуры) народов Российской Федерации, требования к обеспечению доступа к таким объектам либо выявленному объекту культурного наследия	—

Обозначение (номер) помещения, машино-места на плане здания, сооружения, плане этажа _____ 25 _____

Кадастровый номер _____

№ п/п	Наименование характеристики	Значение характеристики
1	2	3
1	Вид объекта недвижимости (помещение, машино-место)	Помещение
2	Ранее присвоенный государственный учетный номер помещения, машино-места (кадастровый, инвентарный или условный номер)	—
3	Кадастровый номер исходного объекта недвижимости (объектов недвижимости)	—
4	Номер, тип этажа (этажей), на котором (которых) расположено помещение, машино-место	Подвал Этаж
5	Адрес помещения, машино-места	Российская Федерация, Чувашская Республика-Чувашия, город Чебоксары г.о., Чебоксары г, Чебоксарский пр-кт, д. 47, корп 1, кладовая 25
	Местоположение помещения, машино-места	—
	Дополнение местоположения помещения, машино-места	—
6	Площадь помещения, машино-места (Р), м ²	9,0
7	Назначение помещения	нежилое
8	Вид жилого помещения (квартира, комната (в квартире), если жилое помещение расположено в многоквартирном доме	—
9	Вид (виды) разрешенного использования помещения	—
10	Наименование помещения	—
11	Кадастровый номер (при наличии) или обозначение на плане этажа (или поэтажном плане) квартиры, в которой расположена комната	—
12	Сведения об отнесении к общему имуществу в многоквартирном доме или к вспомогательным помещениям	—
13	Сведения об отнесении к специализированному жилищному фонду или к жилым помещениям наемного дома социального использования или наемного дома коммерческого использования	—
14	Сведения о включении помещения в единый государственный реестр объектов культурного наследия (памятников истории и культуры) народов Российской Федерации	—

1	2	3
14.1	Регистрационный номер, вид и наименование объекта недвижимости в едином государственном реестре объектов культурного наследия (памятников истории и культуры) народов Российской Федерации либо регистрационный номер учетной карты объекта, представляющего собой историко-культурную ценность, вид и наименование выявленного объекта культурного наследия	—
14.2	Реквизиты решений Правительства Российской Федерации, органов охраны объектов культурного наследия о включении объекта недвижимости в единый государственный реестр объектов культурного наследия (памятников истории и культуры) народов Российской Федерации либо об отнесении объекта недвижимости к выявленным объектам культурного наследия, подлежащим государственной охране	—
14.3	Реквизиты документа, на основании которого установлены требования к сохранению, содержанию и использованию объектов культурного наследия (памятников истории и культуры) народов Российской Федерации, требования к обеспечению доступа к таким объектам либо выявленному объекту культурного наследия	—
Обозначение (номер) помещения, машино-места на плане здания, сооружения, плане этажа		<u>26</u>
Кадастровый номер _____		
№ п/п	Наименование характеристики	Значение характеристики
1	2	3
1	Вид объекта недвижимости (помещение, машино-место)	Помещение
2	Ранее присвоенный государственный учетный номер помещения, машино-места (кадастровый, инвентарный или условный номер)	—
3	Кадастровый номер исходного объекта недвижимости (объектов недвижимости)	—
4	Номер, тип этажа (этажей), на котором (которых) расположено помещение, машино-место	Подвал Этаж
5	Адрес помещения, машино-места	Российская Федерация, Чувашская Республика-Чувашия, город Чебоксары г.о., Чебоксары г, Чебоксарский пр-кт, д. 47, корп 1, кладовая 26
	Местоположение помещения, машино-места	—
	Дополнение местоположения помещения, машино-места	—
6	Площадь помещения, машино-места (Р), м ²	9,2
7	Назначение помещения	нежилое
8	Вид жилого помещения (квартира, комната (в квартире), если жилое помещение расположено в многоквартирном доме	—
9	Вид (виды) разрешенного использования помещения	—
10	Наименование помещения	—
11	Кадастровый номер (при наличии) или обозначение на плане этажа (или поэтажном плане) квартиры, в которой расположена комната	—
12	Сведения об отнесении к общему имуществу в многоквартирном доме или к вспомогательным помещениям	—

1	2	3
13	Сведения об отнесении к специализированному жилищному фонду или к жилым помещениям наемного дома социального использования или наемного дома коммерческого использования	—
14	Сведения о включении помещения в единый государственный реестр объектов культурного наследия (памятников истории и культуры) народов Российской Федерации	
14.1	Регистрационный номер, вид и наименование объекта недвижимости в едином государственном реестре объектов культурного наследия (памятников истории и культуры) народов Российской Федерации либо регистрационный номер учетной карты объекта, представляющего собой историко-культурную ценность, вид и наименование выявленного объекта культурного наследия	—
14.2	Реквизиты решений Правительства Российской Федерации, органов охраны объектов культурного наследия о включении объекта недвижимости в единый государственный реестр объектов культурного наследия (памятников истории и культуры) народов Российской Федерации либо об отнесении объекта недвижимости к выявленным объектам культурного наследия, подлежащим государственной охране	—
14.3	Реквизиты документа, на основании которого установлены требования к сохранению, содержанию и использованию объектов культурного наследия (памятников истории и культуры) народов Российской Федерации, требования к обеспечению доступа к таким объектам либо выявленному объекту культурного наследия	—

Обозначение (номер) помещения, машино-места на плане здания, сооружения, плане этажа _____ 27

Кадастровый номер _____

№ п/п	Наименование характеристики	Значение характеристики
1	2	3
1	Вид объекта недвижимости (помещение, машино-место)	Помещение
2	Ранее присвоенный государственный учетный номер помещения, машино-места (кадастровый, инвентарный или условный номер)	—
3	Кадастровый номер исходного объекта недвижимости (объектов недвижимости)	—
4	Номер, тип этажа (этажей), на котором (которых) расположено помещение, машино-место	Подвал Этаж
5	Адрес помещения, машино-места	Российская Федерация, Чувашская Республика-Чувашия, город Чебоксары г.о., Чебоксары г, Чебоксарский пр-кт, д. 47, корп 1, кладовая 27
	Местоположение помещения, машино-места	—
	Дополнение местоположения помещения, машино-места	—
6	Площадь помещения, машино-места (P), м ²	5,2
7	Назначение помещения	нежилое
8	Вид жилого помещения (квартира, комната (в квартире), если жилое помещение расположено в многоквартирном доме)	—
9	Вид (виды) разрешенного использования помещения	—
10	Наименование помещения	—

1	2	3
11	Кадастровый номер (при наличии) или обозначение на плане этажа (или поэтажном плане) квартиры, в которой расположена комната	—
12	Сведения об отнесении к общему имуществу в многоквартирном доме или к вспомогательным помещениям	—
13	Сведения об отнесении к специализированному жилищному фонду или к жилым помещениям наемного дома социального использования или наемного дома коммерческого использования	—
14	Сведения о включении помещения в единый государственный реестр объектов культурного наследия (памятников истории и культуры) народов Российской Федерации	
14.1	Регистрационный номер, вид и наименование объекта недвижимости в едином государственном реестре объектов культурного наследия (памятников истории и культуры) народов Российской Федерации либо регистрационный номер учетной карты объекта, представляющего собой историко-культурную ценность, вид и наименование выявленного объекта культурного наследия	—
14.2	Реквизиты решений Правительства Российской Федерации, органов охраны объектов культурного наследия о включении объекта недвижимости в единый государственный реестр объектов культурного наследия (памятников истории и культуры) народов Российской Федерации либо об отнесении объекта недвижимости к выявленным объектам культурного наследия, подлежащим государственной охране	—
14.3	Реквизиты документа, на основании которого установлены требования к сохранению, содержанию и использованию объектов культурного наследия (памятников истории и культуры) народов Российской Федерации, требования к обеспечению доступа к таким объектам либо выявленному объекту культурного наследия	—

Обозначение (номер) помещения, машино-места на плане здания, сооружения, плане этажа _____ 28

Кадастровый номер _____

№ п/п	Наименование характеристики	Значение характеристики
1	2	3
1	Вид объекта недвижимости (помещение, машино-место)	Помещение
2	Ранее присвоенный государственный учетный номер помещения, машино-места (кадастровый, инвентарный или условный номер)	—
3	Кадастровый номер исходного объекта недвижимости (объектов недвижимости)	—
4	Номер, тип этажа (этажей), на котором (которых) расположено помещение, машино-место	Подвал Этаж
5	Адрес помещения, машино-места	Российская Федерация, Чувашская Республика-Чувашия, город Чебоксары г.о., Чебоксары г, Чебоксарский пр-кт, д. 47, корп 1, кладовая 28
	Местоположение помещения, машино-места	—
	Дополнение местоположения помещения, машино-места	—
6	Площадь помещения, машино-места (Р), м ²	5,9
7	Назначение помещения	нежилое

1	2	3
8	Вид жилого помещения (квартира, комната (в квартире), если жилое помещение расположено в многоквартирном доме	—
9	Вид (виды) разрешенного использования помещения	—
10	Наименование помещения	—
11	Кадастровый номер (при наличии) или обозначение на плане этажа (или поэтажном плане) квартиры, в которой расположена комната	—
12	Сведения об отнесении к общему имуществу в многоквартирном доме или к вспомогательным помещениям	—
13	Сведения об отнесении к специализированному жилищному фонду или к жилым помещениям наемного дома социального использования или наемного дома коммерческого использования	—
14	Сведения о включении помещения в единый государственный реестр объектов культурного наследия (памятников истории и культуры) народов Российской Федерации	
14.1	Регистрационный номер, вид и наименование объекта недвижимости в едином государственном реестре объектов культурного наследия (памятников истории и культуры) народов Российской Федерации либо регистрационный номер учетной карты объекта, представляющего собой историко-культурную ценность, вид и наименование выявленного объекта культурного наследия	—
14.2	Реквизиты решений Правительства Российской Федерации, органов охраны объектов культурного наследия о включении объекта недвижимости в единый государственный реестр объектов культурного наследия (памятников истории и культуры) народов Российской Федерации либо об отнесении объекта недвижимости к выявленным объектам культурного наследия, подлежащим государственной охране	—
14.3	Реквизиты документа, на основании которого установлены требования к сохранению, содержанию и использованию объектов культурного наследия (памятников истории и культуры) народов Российской Федерации, требования к обеспечению доступа к таким объектам либо выявленному объекту культурного наследия	—
Обозначение (номер) помещения, машино-места на плане здания, сооружения, плане этажа _____ 29		
Кадастровый номер _____		
№ п/п	Наименование характеристики	Значение характеристики
1	2	3
1	Вид объекта недвижимости (помещение, машино-место)	Помещение
2	Ранее присвоенный государственный учетный номер помещения, машино-места (кадастровый, инвентарный или условный номер)	—
3	Кадастровый номер исходного объекта недвижимости (объектов недвижимости)	—
4	Номер, тип этажа (этажей), на котором (которых) расположено помещение, машино-место	Подвал Этаж
5	Адрес помещения, машино-места	Российская Федерация, Чувашская Республика-Чувашия, город Чебоксары г.о., Чебоксары г, Чебоксарский пр-кт, д. 47, корп 1, кладовая 29

1	2	3
	Местоположение помещения, машино-места	—
	Дополнение местоположения помещения, машино-места	—
6	Площадь помещения, машино-места (P), м ²	5,9
7	Назначение помещения	нежилое
8	Вид жилого помещения (квартира, комната (в квартире), если жилое помещение расположено в многоквартирном доме)	—
9	Вид (виды) разрешенного использования помещения	—
10	Наименование помещения	—
11	Кадастровый номер (при наличии) или обозначение на плане этажа (или поэтажном плане) квартиры, в которой расположена комната	—
12	Сведения об отнесении к общему имуществу в многоквартирном доме или к вспомогательным помещениям	—
13	Сведения об отнесении к специализированному жилищному фонду или к жилым помещениям наемного дома социального использования или наемного дома коммерческого использования	—
14	Сведения о включении помещения в единый государственный реестр объектов культурного наследия (памятников истории и культуры) народов Российской Федерации	
14.1	Регистрационный номер, вид и наименование объекта недвижимости в едином государственном реестре объектов культурного наследия (памятников истории и культуры) народов Российской Федерации либо регистрационный номер учетной карты объекта, представляющего собой историко-культурную ценность, вид и наименование выявленного объекта культурного наследия	—
14.2	Реквизиты решений Правительства Российской Федерации, органов охраны объектов культурного наследия о включении объекта недвижимости в единый государственный реестр объектов культурного наследия (памятников истории и культуры) народов Российской Федерации либо об отнесении объекта недвижимости к выявленным объектам культурного наследия, подлежащим государственной охране	—
14.3	Реквизиты документа, на основании которого установлены требования к сохранению, содержанию и использованию объектов культурного наследия (памятников истории и культуры) народов Российской Федерации, требования к обеспечению доступа к таким объектам либо выявленному объекту культурного наследия	—
Обозначение (номер) помещения, машино-места на плане здания, сооружения, плане этажа		30
Кадастровый номер		—
№ п/п	Наименование характеристики	Значение характеристики
1	2	3
1	Вид объекта недвижимости (помещение, машино-место)	Помещение
2	Ранее присвоенный государственный учетный номер помещения, машино-места (кадастровый, инвентарный или условный номер)	—

1	2	3
3	Кадастровый номер исходного объекта недвижимости (объектов недвижимости)	—
4	Номер, тип этажа (этажей), на котором (которых) расположено помещение, машино-место	Подвал Этаж
5	Адрес помещения, машино-места	Российская Федерация, Чувашская Республика-Чувашия, город Чебоксары г.о., Чебоксары г, Чебоксарский пр-кт, д. 47, корп 1, кладовая 30
	Местоположение помещения, машино-места	—
	Дополнение местоположения помещения, машино-места	—
6	Площадь помещения, машино-места (Р), м ²	5,9
7	Назначение помещения	нежилое
8	Вид жилого помещения (квартира, комната (в квартире), если жилое помещение расположено в многоквартирном доме)	—
9	Вид (виды) разрешенного использования помещения	—
10	Наименование помещения	—
11	Кадастровый номер (при наличии) или обозначение на плане этажа (или поэтажном плане) квартиры, в которой расположена комната	—
12	Сведения об отнесении к общему имуществу в многоквартирном доме или к вспомогательным помещениям	—
13	Сведения об отнесении к специализированному жилищному фонду или к жилым помещениям наемного дома социального использования или наемного дома коммерческого использования	—
14	Сведения о включении помещения в единый государственный реестр объектов культурного наследия (памятников истории и культуры) народов Российской Федерации	
14.1	Регистрационный номер, вид и наименование объекта недвижимости в едином государственном реестре объектов культурного наследия (памятников истории и культуры) народов Российской Федерации либо регистрационный номер учетной карты объекта, представляющего собой историко-культурную ценность, вид и наименование выявленного объекта культурного наследия	—
14.2	Реквизиты решений Правительства Российской Федерации, органов охраны объектов культурного наследия о включении объекта недвижимости в единый государственный реестр объектов культурного наследия (памятников истории и культуры) народов Российской Федерации либо об отнесении объекта недвижимости к выявленным объектам культурного наследия, подлежащим государственной охране	—
14.3	Реквизиты документа, на основании которого установлены требования к сохранению, содержанию и использованию объектов культурного наследия (памятников истории и культуры) народов Российской Федерации, требования к обеспечению доступа к таким объектам либо выявленному объекту культурного наследия	—
Обозначение (номер) помещения, машино-места на плане здания, сооружения, плане этажа		31
Кадастровый номер		—
№ п/п	Наименование характеристики	Значение характеристики
1	2	3

1	2	3
1	Вид объекта недвижимости (помещение, машино-место)	Помещение
2	Ранее присвоенный государственный учетный номер помещения, машино-места (кадастровый, инвентарный или условный номер)	—
3	Кадастровый номер исходного объекта недвижимости (объектов недвижимости)	—
4	Номер, тип этажа (этажей), на котором (которых) расположено помещение, машино-место	Подвал Этаж
5	Адрес помещения, машино-места	Российская Федерация, Чувашская Республика-Чувашия, город Чебоксары г.о., Чебоксары г, Чебоксарский пр-кт, д. 47, корп 1, кладовая 31
	Местоположение помещения, машино-места	—
	Дополнение местоположения помещения, машино-места	—
6	Площадь помещения, машино-места (Р), м ²	5,9
7	Назначение помещения	нежилое
8	Вид жилого помещения (квартира, комната (в квартире), если жилое помещение расположено в многоквартирном доме)	—
9	Вид (виды) разрешенного использования помещения	—
10	Наименование помещения	—
11	Кадастровый номер (при наличии) или обозначение на плане этажа (или поэтажном плане) квартиры, в которой расположена комната	—
12	Сведения об отнесении к общему имуществу в многоквартирном доме или к вспомогательным помещениям	—
13	Сведения об отнесении к специализированному жилищному фонду или к жилым помещениям наемного дома социального использования или наемного дома коммерческого использования	—
14	Сведения о включении помещения в единый государственный реестр объектов культурного наследия (памятников истории и культуры) народов Российской Федерации	
14.1	Регистрационный номер, вид и наименование объекта недвижимости в едином государственном реестре объектов культурного наследия (памятников истории и культуры) народов Российской Федерации либо регистрационный номер учетной карты объекта, представляющего собой историко-культурную ценность, вид и наименование выявленного объекта культурного наследия	—
14.2	Реквизиты решений Правительства Российской Федерации, органов охраны объектов культурного наследия о включении объекта недвижимости в единый государственный реестр объектов культурного наследия (памятников истории и культуры) народов Российской Федерации либо об отнесении объекта недвижимости к выявленным объектам культурного наследия, подлежащим государственной охране	—

1	2	3
14.3	Реквизиты документа, на основании которого установлены требования к сохранению, содержанию и использованию объектов культурного наследия (памятников истории и культуры) народов Российской Федерации, требования к обеспечению доступа к таким объектам либо выявленному объекту культурного наследия	—
Обозначение (номер) помещения, машино-места на плане здания, сооружения, плане этажа		32
Кадастровый номер —		
№ п/п	Наименование характеристики	Значение характеристики
1	2	3
1	Вид объекта недвижимости (помещение, машино-место)	Помещение
2	Ранее присвоенный государственный учетный номер помещения, машино-места (кадастровый, инвентарный или условный номер)	—
3	Кадастровый номер исходного объекта недвижимости (объектов недвижимости)	—
4	Номер, тип этажа (этажей), на котором (которых) расположено помещение, машино-место	Подвал Этаж
5	Адрес помещения, машино-места	Российская Федерация, Чувашская Республика-Чувашия, город Чебоксары г.о., Чебоксары г, Чебоксарский пр-кт, д. 47, корп 1, кладовая 32
	Местоположение помещения, машино-места	—
	Дополнение местоположения помещения, машино-места	—
6	Площадь помещения, машино-места (P), м ²	5,9
7	Назначение помещения	нежилое
8	Вид жилого помещения (квартира, комната (в квартире), если жилое помещение расположено в многоквартирном доме)	—
9	Вид (виды) разрешенного использования помещения	—
10	Наименование помещения	—
11	Кадастровый номер (при наличии) или обозначение на плане этажа (или поэтажном плане) квартиры, в которой расположена комната	—
12	Сведения об отнесении к общему имуществу в многоквартирном доме или к вспомогательным помещениям	—
13	Сведения об отнесении к специализированному жилищному фонду или к жилым помещениям наемного дома социального использования или наемного дома коммерческого использования	—
14	Сведения о включении помещения в единый государственный реестр объектов культурного наследия (памятников истории и культуры) народов Российской Федерации	—
14.1	Регистрационный номер, вид и наименование объекта недвижимости в едином государственном реестре объектов культурного наследия (памятников истории и культуры) народов Российской Федерации либо регистрационный номер учетной карты объекта, представляющего собой историко-культурную ценность, вид и наименование выявленного объекта культурного наследия	—

1	2	3
14.2	Реквизиты решений Правительства Российской Федерации, органов охраны объектов культурного наследия о включении объекта недвижимости в единый государственный реестр объектов культурного наследия (памятников истории и культуры) народов Российской Федерации либо об отнесении объекта недвижимости к выявленным объектам культурного наследия, подлежащим государственной охране	—
14.3	Реквизиты документа, на основании которого установлены требования к сохранению, содержанию и использованию объектов культурного наследия (памятников истории и культуры) народов Российской Федерации, требования к обеспечению доступа к таким объектам либо выявленному объекту культурного наследия	—

Обозначение (номер) помещения, машино-места на плане здания, сооружения, плане этажа _____ 33

Кадастровый номер _____

№ п/п	Наименование характеристики	Значение характеристики
1	2	3
1	Вид объекта недвижимости (помещение, машино-место)	Помещение
2	Ранее присвоенный государственный учетный номер помещения, машино-места (кадастровый, инвентарный или условный номер)	—
3	Кадастровый номер исходного объекта недвижимости (объектов недвижимости)	—
4	Номер, тип этажа (этажей), на котором (которых) расположено помещение, машино-место	Подвал Этаж
5	Адрес помещения, машино-места	Российская Федерация, Чувашская Республика-Чувашия, город Чебоксары г.о., Чебоксары г, Чебоксарский пр-кт, д. 47, корп 1, кладовая 33
	Местоположение помещения, машино-места	—
	Дополнение местоположения помещения, машино-места	—
6	Площадь помещения, машино-места (Р), м ²	5,4
7	Назначение помещения	нежилое
8	Вид жилого помещения (квартира, комната (в квартире), если жилое помещение расположено в многоквартирном доме	—
9	Вид (виды) разрешенного использования помещения	—
10	Наименование помещения	—
11	Кадастровый номер (при наличии) или обозначение на плане этажа (или поэтажном плане) квартиры, в которой расположена комната	—
12	Сведения об отнесении к общему имуществу в многоквартирном доме или к вспомогательным помещениям	—
13	Сведения об отнесении к специализированному жилищному фонду или к жилым помещениям наемного дома социального использования или наемного дома коммерческого использования	—
14	Сведения о включении помещения в единый государственный реестр объектов культурного наследия (памятников истории и культуры) народов Российской Федерации	—

1	2	3
14.1	Регистрационный номер, вид и наименование объекта недвижимости в едином государственном реестре объектов культурного наследия (памятников истории и культуры) народов Российской Федерации либо регистрационный номер учетной карты объекта, представляющего собой историко-культурную ценность, вид и наименование выявленного объекта культурного наследия	—
14.2	Реквизиты решений Правительства Российской Федерации, органов охраны объектов культурного наследия о включении объекта недвижимости в единый государственный реестр объектов культурного наследия (памятников истории и культуры) народов Российской Федерации либо об отнесении объекта недвижимости к выявленным объектам культурного наследия, подлежащим государственной охране	—
14.3	Реквизиты документа, на основании которого установлены требования к сохранению, содержанию и использованию объектов культурного наследия (памятников истории и культуры) народов Российской Федерации, требования к обеспечению доступа к таким объектам либо выявленному объекту культурного наследия	—
Обозначение (номер) помещения, машино-места на плане здания, сооружения, плане этажа		34
Кадастровый номер —		
№ п/п	Наименование характеристики	Значение характеристики
1	2	3
1	Вид объекта недвижимости (помещение, машино-место)	Помещение
2	Ранее присвоенный государственный учетный номер помещения, машино-места (кадастровый, инвентарный или условный номер)	—
3	Кадастровый номер исходного объекта недвижимости (объектов недвижимости)	—
4	Номер, тип этажа (этажей), на котором (которых) расположено помещение, машино-место	Подвал Этаж
5	Адрес помещения, машино-места	Российская Федерация, Чувашская Республика-Чувашия, город Чебоксары г.о., Чебоксары г, Чебоксарский пр-кт, д. 47, корп 1, кладовая 34
	Местоположение помещения, машино-места	—
	Дополнение местоположения помещения, машино-места	—
6	Площадь помещения, машино-места (Р), м ²	5,4
7	Назначение помещения	нежилое
8	Вид жилого помещения (квартира, комната (в квартире), если жилое помещение расположено в многоквартирном доме	—
9	Вид (виды) разрешенного использования помещения	—
10	Наименование помещения	—
11	Кадастровый номер (при наличии) или обозначение на плане этажа (или поэтажном плане) квартиры, в которой расположена комната	—
12	Сведения об отнесении к общему имуществу в многоквартирном доме или к вспомогательным помещениям	—

1	2	3
13	Сведения об отнесении к специализированному жилищному фонду или к жилым помещениям наемного дома социального использования или наемного дома коммерческого использования	—
14	Сведения о включении помещения в единый государственный реестр объектов культурного наследия (памятников истории и культуры) народов Российской Федерации	
14.1	Регистрационный номер, вид и наименование объекта недвижимости в едином государственном реестре объектов культурного наследия (памятников истории и культуры) народов Российской Федерации либо регистрационный номер учетной карты объекта, представляющего собой историко-культурную ценность, вид и наименование выявленного объекта культурного наследия	—
14.2	Реквизиты решений Правительства Российской Федерации, органов охраны объектов культурного наследия о включении объекта недвижимости в единый государственный реестр объектов культурного наследия (памятников истории и культуры) народов Российской Федерации либо об отнесении объекта недвижимости к выявленным объектам культурного наследия, подлежащим государственной охране	—
14.3	Реквизиты документа, на основании которого установлены требования к сохранению, содержанию и использованию объектов культурного наследия (памятников истории и культуры) народов Российской Федерации, требования к обеспечению доступа к таким объектам либо выявленному объекту культурного наследия	—

Обозначение (номер) помещения, машино-места на плане здания, сооружения, плане этажа _____ 35

Кадастровый номер _____

№ п/п	Наименование характеристики	Значение характеристики
1	2	3
1	Вид объекта недвижимости (помещение, машино-место)	Помещение
2	Ранее присвоенный государственный учетный номер помещения, машино-места (кадастровый, инвентарный или условный номер)	—
3	Кадастровый номер исходного объекта недвижимости (объектов недвижимости)	—
4	Номер, тип этажа (этажей), на котором (которых) расположено помещение, машино-место	Подвал Этаж
5	Адрес помещения, машино-места	Российская Федерация, Чувашская Республика-Чувашия, город Чебоксары г.о., Чебоксары г, Чебоксарский пр-кт, д. 47, корп 1, кладовая 35
	Местоположение помещения, машино-места	—
	Дополнение местоположения помещения, машино-места	—
6	Площадь помещения, машино-места (Р), м ²	5,4
7	Назначение помещения	нежилое
8	Вид жилого помещения (квартира, комната (в квартире), если жилое помещение расположено в многоквартирном доме)	—
9	Вид (виды) разрешенного использования помещения	—
10	Наименование помещения	—

1	2	3
11	Кадастровый номер (при наличии) или обозначение на плане этажа (или поэтажном плане) квартиры, в которой расположена комната	—
12	Сведения об отнесении к общему имуществу в многоквартирном доме или к вспомогательным помещениям	—
13	Сведения об отнесении к специализированному жилищному фонду или к жилым помещениям наемного дома социального использования или наемного дома коммерческого использования	—
14	Сведения о включении помещения в единый государственный реестр объектов культурного наследия (памятников истории и культуры) народов Российской Федерации	
14.1	Регистрационный номер, вид и наименование объекта недвижимости в едином государственном реестре объектов культурного наследия (памятников истории и культуры) народов Российской Федерации либо регистрационный номер учетной карты объекта, представляющего собой историко-культурную ценность, вид и наименование выявленного объекта культурного наследия	—
14.2	Реквизиты решений Правительства Российской Федерации, органов охраны объектов культурного наследия о включении объекта недвижимости в единый государственный реестр объектов культурного наследия (памятников истории и культуры) народов Российской Федерации либо об отнесении объекта недвижимости к выявленным объектам культурного наследия, подлежащим государственной охране	—
14.3	Реквизиты документа, на основании которого установлены требования к сохранению, содержанию и использованию объектов культурного наследия (памятников истории и культуры) народов Российской Федерации, требования к обеспечению доступа к таким объектам либо выявленному объекту культурного наследия	—

Обозначение (номер) помещения, машино-места на плане здания, сооружения, плане этажа _____ 36

Кадастровый номер _____

№ п/п	Наименование характеристики	Значение характеристики
1	2	3
1	Вид объекта недвижимости (помещение, машино-место)	Помещение
2	Ранее присвоенный государственный учетный номер помещения, машино-места (кадастровый, инвентарный или условный номер)	—
3	Кадастровый номер исходного объекта недвижимости (объектов недвижимости)	—
4	Номер, тип этажа (этажей), на котором (которых) расположено помещение, машино-место	Подвал Этаж
5	Адрес помещения, машино-места	Российская Федерация, Чувашская Республика-Чувашия, город Чебоксары г.о., Чебоксары г, Чебоксарский пр-кт, д. 47, корп 1, кладовая 36
	Местоположение помещения, машино-места	—
	Дополнение местоположения помещения, машино-места	—
6	Площадь помещения, машино-места (Р), м ²	5,0
7	Назначение помещения	нежилое

1	2	3
8	Вид жилого помещения (квартира, комната (в квартире), если жилое помещение расположено в многоквартирном доме	—
9	Вид (виды) разрешенного использования помещения	—
10	Наименование помещения	—
11	Кадастровый номер (при наличии) или обозначение на плане этажа (или поэтажном плане) квартиры, в которой расположена комната	—
12	Сведения об отнесении к общему имуществу в многоквартирном доме или к вспомогательным помещениям	—
13	Сведения об отнесении к специализированному жилищному фонду или к жилым помещениям наемного дома социального использования или наемного дома коммерческого использования	—
14	Сведения о включении помещения в единый государственный реестр объектов культурного наследия (памятников истории и культуры) народов Российской Федерации	
14.1	Регистрационный номер, вид и наименование объекта недвижимости в едином государственном реестре объектов культурного наследия (памятников истории и культуры) народов Российской Федерации либо регистрационный номер учетной карты объекта, представляющего собой историко-культурную ценность, вид и наименование выявленного объекта культурного наследия	—
14.2	Реквизиты решений Правительства Российской Федерации, органов охраны объектов культурного наследия о включении объекта недвижимости в единый государственный реестр объектов культурного наследия (памятников истории и культуры) народов Российской Федерации либо об отнесении объекта недвижимости к выявленным объектам культурного наследия, подлежащим государственной охране	—
14.3	Реквизиты документа, на основании которого установлены требования к сохранению, содержанию и использованию объектов культурного наследия (памятников истории и культуры) народов Российской Федерации, требования к обеспечению доступа к таким объектам либо выявленному объекту культурного наследия	—
Обозначение (номер) помещения, машино-места на плане здания, сооружения, плане этажа _____ II _____		
Кадастровый номер _____		
№ п/п	Наименование характеристики	Значение характеристики
1	2	3
1	Вид объекта недвижимости (помещение, машино-место)	Помещение
2	Ранее присвоенный государственный учетный номер помещения, машино-места (кадастровый, инвентарный или условный номер)	—
3	Кадастровый номер исходного объекта недвижимости (объектов недвижимости)	—
4	Номер, тип этажа (этажей), на котором (которых) расположено помещение, машино-место	Подвал Этаж
5	Адрес помещения, машино-места	Российская Федерация, Чувашская Республика-Чувашия, город Чебоксары г.о., Чебоксары г, Чебоксарский пр-кт, д. 47, корп 1

1	2	3
	Местоположение помещения, машино-места	—
	Дополнение местоположения помещения, машино-места	—
6	Площадь помещения, машино-места (P), м ²	14,1
7	Назначение помещения	нежилое
8	Вид жилого помещения (квартира, комната (в квартире), если жилое помещение расположено в многоквартирном доме)	—
9	Вид (виды) разрешенного использования помещения	—
10	Наименование помещения	электрощитовая
11	Кадастровый номер (при наличии) или обозначение на плане этажа (или поэтажном плане) квартиры, в которой расположена комната	—
12	Сведения об отнесении к общему имуществу в многоквартирном доме или к вспомогательным помещениям	общее имущество в многоквартирном доме
13	Сведения об отнесении к специализированному жилищному фонду или к жилым помещениям наемного дома социального использования или наемного дома коммерческого использования	—
14	Сведения о включении помещения в единый государственный реестр объектов культурного наследия (памятников истории и культуры) народов Российской Федерации	
14.1	Регистрационный номер, вид и наименование объекта недвижимости в едином государственном реестре объектов культурного наследия (памятников истории и культуры) народов Российской Федерации либо регистрационный номер учетной карты объекта, представляющего собой историко-культурную ценность, вид и наименование выявленного объекта культурного наследия	—
14.2	Реквизиты решений Правительства Российской Федерации, органов охраны объектов культурного наследия о включении объекта недвижимости в единый государственный реестр объектов культурного наследия (памятников истории и культуры) народов Российской Федерации либо об отнесении объекта недвижимости к выявленным объектам культурного наследия, подлежащим государственной охране	—
14.3	Реквизиты документа, на основании которого установлены требования к сохранению, содержанию и использованию объектов культурного наследия (памятников истории и культуры) народов Российской Федерации, требования к обеспечению доступа к таким объектам либо выявленному объекту культурного наследия	—
Обозначение (номер) помещения, машино-места на плане здания, сооружения, плане этажа _____ III		
Кадастровый номер _____		
№ п/п	Наименование характеристики	Значение характеристики
1	2	3
1	Вид объекта недвижимости (помещение, машино-место)	Помещение
2	Ранее присвоенный государственный учетный номер помещения, машино-места (кадастровый, инвентарный или условный номер)	—

1	2	3
3	Кадастровый номер исходного объекта недвижимости (объектов недвижимости)	—
4	Номер, тип этажа (этажей), на котором (которых) расположено помещение, машино-место	Подвал Этаж
5	Адрес помещения, машино-места	Российская Федерация, Чувашская Республика-Чувашия, город Чебоксары г.о., Чебоксары г, Чебоксарский пр-кт, д. 47, корп 1
	Местоположение помещения, машино-места	—
	Дополнение местоположения помещения, машино-места	—
6	Площадь помещения, машино-места (P), м ²	6,6
7	Назначение помещения	нежилое
8	Вид жилого помещения (квартира, комната (в квартире), если жилое помещение расположено в многоквартирном доме)	—
9	Вид (виды) разрешенного использования помещения	—
10	Наименование помещения	узел доступа
11	Кадастровый номер (при наличии) или обозначение на плане этажа (или поэтажном плане) квартиры, в которой расположена комната	—
12	Сведения об отнесении к общему имуществу в многоквартирном доме или к вспомогательным помещениям	общее имущество в многоквартирном доме
13	Сведения об отнесении к специализированному жилищному фонду или к жилым помещениям наемного дома социального использования или наемного дома коммерческого использования	—
14	Сведения о включении помещения в единый государственный реестр объектов культурного наследия (памятников истории и культуры) народов Российской Федерации	
14.1	Регистрационный номер, вид и наименование объекта недвижимости в едином государственном реестре объектов культурного наследия (памятников истории и культуры) народов Российской Федерации либо регистрационный номер учетной карты объекта, представляющего собой историко-культурную ценность, вид и наименование выявленного объекта культурного наследия	—
14.2	Реквизиты решений Правительства Российской Федерации, органов охраны объектов культурного наследия о включении объекта недвижимости в единый государственный реестр объектов культурного наследия (памятников истории и культуры) народов Российской Федерации либо об отнесении объекта недвижимости к выявленным объектам культурного наследия, подлежащим государственной охране	—
14.3	Реквизиты документа, на основании которого установлены требования к сохранению, содержанию и использованию объектов культурного наследия (памятников истории и культуры) народов Российской Федерации, требования к обеспечению доступа к таким объектам либо выявленному объекту культурного наследия	—
Обозначение (номер) помещения, машино-места на плане здания, сооружения, плане этажа _____ V _____		
Кадастровый номер _____		
№ п/п	Наименование характеристики	Значение характеристики
1	2	3

1	2	3
1	Вид объекта недвижимости (помещение, машино-место)	Помещение
2	Ранее присвоенный государственный учетный номер помещения, машино-места (кадастровый, инвентарный или условный номер)	—
3	Кадастровый номер исходного объекта недвижимости (объектов недвижимости)	—
4	Номер, тип этажа (этажей), на котором (которых) расположено помещение, машино-место	Подвал Этаж
5	Адрес помещения, машино-места	Российская Федерация, Чувашская Республика-Чувашия, город Чебоксары г.о., Чебоксары г, Чебоксарский пр-кт, д. 47, корп 1
	Местоположение помещения, машино-места	—
	Дополнение местоположения помещения, машино-места	—
6	Площадь помещения, машино-места (P), м ²	9,2
7	Назначение помещения	нежилое
8	Вид жилого помещения (квартира, комната (в квартире), если жилое помещение расположено в многоквартирном доме)	—
9	Вид (виды) разрешенного использования помещения	—
10	Наименование помещения	узел управления
11	Кадастровый номер (при наличии) или обозначение на плане этажа (или поэтажном плане) квартиры, в которой расположена комната	—
12	Сведения об отнесении к общему имуществу в многоквартирном доме или к вспомогательным помещениям	общее имущество в многоквартирном доме
13	Сведения об отнесении к специализированному жилищному фонду или к жилым помещениям наемного дома социального использования или наемного дома коммерческого использования	—
14	Сведения о включении помещения в единый государственный реестр объектов культурного наследия (памятников истории и культуры) народов Российской Федерации	
14.1	Регистрационный номер, вид и наименование объекта недвижимости в едином государственном реестре объектов культурного наследия (памятников истории и культуры) народов Российской Федерации либо регистрационный номер учетной карты объекта, представляющего собой историко-культурную ценность, вид и наименование выявленного объекта культурного наследия	—
14.2	Реквизиты решений Правительства Российской Федерации, органов охраны объектов культурного наследия о включении объекта недвижимости в единый государственный реестр объектов культурного наследия (памятников истории и культуры) народов Российской Федерации либо об отнесении объекта недвижимости к выявленным объектам культурного наследия, подлежащим государственной охране	—

1	2	3
14.3	Реквизиты документа, на основании которого установлены требования к сохранению, содержанию и использованию объектов культурного наследия (памятников истории и культуры) народов Российской Федерации, требования к обеспечению доступа к таким объектам либо выявленному объекту культурного наследия	—
Обозначение (номер) помещения, машино-места на плане здания, сооружения, плане этажа <u>VI</u>		
Кадастровый номер <u>—</u>		
№ п/п	Наименование характеристики	Значение характеристики
1	2	3
1	Вид объекта недвижимости (помещение, машино-место)	Помещение
2	Ранее присвоенный государственный учетный номер помещения, машино-места (кадастровый, инвентарный или условный номер)	—
3	Кадастровый номер исходного объекта недвижимости (объектов недвижимости)	—
4	Номер, тип этажа (этажей), на котором (которых) расположено помещение, машино-место	Подвал Этаж
5	Адрес помещения, машино-места	Российская Федерация, Чувашская Республика-Чувашия, город Чебоксары г.о., Чебоксары г, Чебоксарский пр-кт, д. 47, корп 1
	Местоположение помещения, машино-места	—
	Дополнение местоположения помещения, машино-места	—
6	Площадь помещения, машино-места (P), м ²	18,9
7	Назначение помещения	нежилое
8	Вид жилого помещения (квартира, комната (в квартире), если жилое помещение расположено в многоквартирном доме)	—
9	Вид (виды) разрешенного использования помещения	—
10	Наименование помещения	насосная
11	Кадастровый номер (при наличии) или обозначение на плане этажа (или поэтажном плане) квартиры, в которой расположена комната	—
12	Сведения об отнесении к общему имуществу в многоквартирном доме или к вспомогательным помещениям	общее имущество в многоквартирном доме
13	Сведения об отнесении к специализированному жилищному фонду или к жилым помещениям наемного дома социального использования или наемного дома коммерческого использования	—
14	Сведения о включении помещения в единый государственный реестр объектов культурного наследия (памятников истории и культуры) народов Российской Федерации	
14.1	Регистрационный номер, вид и наименование объекта недвижимости в едином государственном реестре объектов культурного наследия (памятников истории и культуры) народов Российской Федерации либо регистрационный номер учетной карты объекта, представляющего собой историко-культурную ценность, вид и наименование выявленного объекта культурного наследия	—

1	2	3
14.2	Реквизиты решений Правительства Российской Федерации, органов охраны объектов культурного наследия о включении объекта недвижимости в единый государственный реестр объектов культурного наследия (памятников истории и культуры) народов Российской Федерации либо об отнесении объекта недвижимости к выявленным объектам культурного наследия, подлежащим государственной охране	—
14.3	Реквизиты документа, на основании которого установлены требования к сохранению, содержанию и использованию объектов культурного наследия (памятников истории и культуры) народов Российской Федерации, требования к обеспечению доступа к таким объектам либо выявленному объекту культурного наследия	—

Обозначение (номер) помещения, машино-места на плане здания, сооружения, плане этажа VIII

Кадастровый номер —

№ п/п	Наименование характеристики	Значение характеристики
1	2	3
1	Вид объекта недвижимости (помещение, машино-место)	Помещение
2	Ранее присвоенный государственный учетный номер помещения, машино-места (кадастровый, инвентарный или условный номер)	—
3	Кадастровый номер исходного объекта недвижимости (объектов недвижимости)	—
4	Номер, тип этажа (этажей), на котором (которых) расположено помещение, машино-место	Подвал Этаж
5	Адрес помещения, машино-места	Российская Федерация, Чувашская Республика-Чувашия, город Чебоксары г.о., Чебоксары г, Чебоксарский пр-кт, д. 47, корп 1
	Местоположение помещения, машино-места	—
	Дополнение местоположения помещения, машино-места	—
6	Площадь помещения, машино-места (Р), м ²	12,9
7	Назначение помещения	нежилое
8	Вид жилого помещения (квартира, комната (в квартире), если жилое помещение расположено в многоквартирном доме)	—
9	Вид (виды) разрешенного использования помещения	—
10	Наименование помещения	водомерный узел
11	Кадастровый номер (при наличии) или обозначение на плане этажа (или поэтажном плане) квартиры, в которой расположена комната	—
12	Сведения об отнесении к общему имуществу в многоквартирном доме или к вспомогательным помещениям	общее имущество в многоквартирном доме
13	Сведения об отнесении к специализированному жилищному фонду или к жилым помещениям наемного дома социального использования или наемного дома коммерческого использования	—
14	Сведения о включении помещения в единый государственный реестр объектов культурного наследия (памятников истории и культуры) народов Российской Федерации	

1	2	3
14.1	Регистрационный номер, вид и наименование объекта недвижимости в едином государственном реестре объектов культурного наследия (памятников истории и культуры) народов Российской Федерации либо регистрационный номер учетной карты объекта, представляющего собой историко-культурную ценность, вид и наименование выявленного объекта культурного наследия	—
14.2	Реквизиты решений Правительства Российской Федерации, органов охраны объектов культурного наследия о включении объекта недвижимости в единый государственный реестр объектов культурного наследия (памятников истории и культуры) народов Российской Федерации либо об отнесении объекта недвижимости к выявленным объектам культурного наследия, подлежащим государственной охране	—
14.3	Реквизиты документа, на основании которого установлены требования к сохранению, содержанию и использованию объектов культурного наследия (памятников истории и культуры) народов Российской Федерации, требования к обеспечению доступа к таким объектам либо выявленному объекту культурного наследия	—
Обозначение (номер) помещения, машино-места на плане здания, сооружения, плане этажа _____ II		
Кадастровый номер _____		
№ п/п	Наименование характеристики	Значение характеристики
1	2	3
1	Вид объекта недвижимости (помещение, машино-место)	Помещение
2	Ранее присвоенный государственный учетный номер помещения, машино-места (кадастровый, инвентарный или условный номер)	—
3	Кадастровый номер исходного объекта недвижимости (объектов недвижимости)	—
4	Номер, тип этажа (этажей), на котором (которых) расположено помещение, машино-место	1 Этаж
5	Адрес помещения, машино-места	Российская Федерация, Чувашская Республика-Чувашия, город Чебоксары г.о., Чебоксары г, Чебоксарский пр-кт, д. 47, корп 1
	Местоположение помещения, машино-места	—
	Дополнение местоположения помещения, машино-места	—
6	Площадь помещения, машино-места (Р), м ²	23,0
7	Назначение помещения	нежилое
8	Вид жилого помещения (квартира, комната (в квартире), если жилое помещение расположено в многоквартирном доме	—
9	Вид (виды) разрешенного использования помещения	—
10	Наименование помещения	помещение для хранения велосипедов
11	Кадастровый номер (при наличии) или обозначение на плане этажа (или поэтажном плане) квартиры, в которой расположена комната	—
12	Сведения об отнесении к общему имуществу в многоквартирном доме или к вспомогательным помещениям	общее имущество в многоквартирном доме

1	2	3
13	Сведения об отнесении к специализированному жилищному фонду или к жилым помещениям наемного дома социального использования или наемного дома коммерческого использования	—
14	Сведения о включении помещения в единый государственный реестр объектов культурного наследия (памятников истории и культуры) народов Российской Федерации	
14.1	Регистрационный номер, вид и наименование объекта недвижимости в едином государственном реестре объектов культурного наследия (памятников истории и культуры) народов Российской Федерации либо регистрационный номер учетной карты объекта, представляющего собой историко-культурную ценность, вид и наименование выявленного объекта культурного наследия	—
14.2	Реквизиты решений Правительства Российской Федерации, органов охраны объектов культурного наследия о включении объекта недвижимости в единый государственный реестр объектов культурного наследия (памятников истории и культуры) народов Российской Федерации либо об отнесении объекта недвижимости к выявленным объектам культурного наследия, подлежащим государственной охране	—
14.3	Реквизиты документа, на основании которого установлены требования к сохранению, содержанию и использованию объектов культурного наследия (памятников истории и культуры) народов Российской Федерации, требования к обеспечению доступа к таким объектам либо выявленному объекту культурного наследия	—

Обозначение (номер) помещения, машино-места на плане здания, сооружения, плане этажа IV

Кадастровый номер —

№ п/п	Наименование характеристики	Значение характеристики
1	2	3
1	Вид объекта недвижимости (помещение, машино-место)	Помещение
2	Ранее присвоенный государственный учетный номер помещения, машино-места (кадастровый, инвентарный или условный номер)	—
3	Кадастровый номер исходного объекта недвижимости (объектов недвижимости)	—
4	Номер, тип этажа (этажей), на котором (которых) расположено помещение, машино-место	1 Этаж
5	Адрес помещения, машино-места	Российская Федерация, Чувашская Республика-Чувашия, город Чебоксары г.о., Чебоксары г, Чебоксарский пр-кт, д. 47, корп 1
	Местоположение помещения, машино-места	—
	Дополнение местоположения помещения, машино-места	—
6	Площадь помещения, машино-места (P), м ²	22,3
7	Назначение помещения	нежилое
8	Вид жилого помещения (квартира, комната (в квартире), если жилое помещение расположено в многоквартирном доме)	—
9	Вид (виды) разрешенного использования помещения	—
10	Наименование помещения	помещение для хранения колясок

1	2	3
11	Кадастровый номер (при наличии) или обозначение на плане этажа (или поэтажном плане) квартиры, в которой расположена комната	—
12	Сведения об отнесении к общему имуществу в многоквартирном доме или к вспомогательным помещениям	общее имущество в многоквартирном доме
13	Сведения об отнесении к специализированному жилищному фонду или к жилым помещениям наемного дома социального использования или наемного дома коммерческого использования	—
14	Сведения о включении помещения в единый государственный реестр объектов культурного наследия (памятников истории и культуры) народов Российской Федерации	
14.1	Регистрационный номер, вид и наименование объекта недвижимости в едином государственном реестре объектов культурного наследия (памятников истории и культуры) народов Российской Федерации либо регистрационный номер учетной карты объекта, представляющего собой историко-культурную ценность, вид и наименование выявленного объекта культурного наследия	—
14.2	Реквизиты решений Правительства Российской Федерации, органов охраны объектов культурного наследия о включении объекта недвижимости в единый государственный реестр объектов культурного наследия (памятников истории и культуры) народов Российской Федерации либо об отнесении объекта недвижимости к выявленным объектам культурного наследия, подлежащим государственной охране	—
14.3	Реквизиты документа, на основании которого установлены требования к сохранению, содержанию и использованию объектов культурного наследия (памятников истории и культуры) народов Российской Федерации, требования к обеспечению доступа к таким объектам либо выявленному объекту культурного наследия	—

Обозначение (номер) помещения, машино-места на плане здания, сооружения, плане этажа _____ V

Кадастровый номер _____

№ п/п	Наименование характеристики	Значение характеристики
1	2	3
1	Вид объекта недвижимости (помещение, машино-место)	Помещение
2	Ранее присвоенный государственный учетный номер помещения, машино-места (кадастровый, инвентарный или условный номер)	—
3	Кадастровый номер исходного объекта недвижимости (объектов недвижимости)	—
4	Номер, тип этажа (этажей), на котором (которых) расположено помещение, машино-место	1 Этаж
5	Адрес помещения, машино-места	Российская Федерация, Чувашская Республика-Чувашия, город Чебоксары г.о., Чебоксары г, Чебоксарский пр-кт, д. 47, корп 1
	Местоположение помещения, машино-места	—
	Дополнение местоположения помещения, машино-места	—
6	Площадь помещения, машино-места (Р), м ²	1,4
7	Назначение помещения	нежилое

1	2	3
8	Вид жилого помещения (квартира, комната (в квартире), если жилое помещение расположено в многоквартирном доме)	—
9	Вид (виды) разрешенного использования помещения	—
10	Наименование помещения	КУИ
11	Кадастровый номер (при наличии) или обозначение на плане этажа (или поэтажном плане) квартиры, в которой расположена комната	—
12	Сведения об отнесении к общему имуществу в многоквартирном доме или к вспомогательным помещениям	общее имущество в многоквартирном доме
13	Сведения об отнесении к специализированному жилищному фонду или к жилым помещениям наемного дома социального использования или наемного дома коммерческого использования	—
14	Сведения о включении помещения в единый государственный реестр объектов культурного наследия (памятников истории и культуры) народов Российской Федерации	
14.1	Регистрационный номер, вид и наименование объекта недвижимости в едином государственном реестре объектов культурного наследия (памятников истории и культуры) народов Российской Федерации либо регистрационный номер учетной карты объекта, представляющего собой историко-культурную ценность, вид и наименование выявленного объекта культурного наследия	—
14.2	Реквизиты решений Правительства Российской Федерации, органов охраны объектов культурного наследия о включении объекта недвижимости в единый государственный реестр объектов культурного наследия (памятников истории и культуры) народов Российской Федерации либо об отнесении объекта недвижимости к выявленным объектам культурного наследия, подлежащим государственной охране	—
14.3	Реквизиты документа, на основании которого установлены требования к сохранению, содержанию и использованию объектов культурного наследия (памятников истории и культуры) народов Российской Федерации, требования к обеспечению доступа к таким объектам либо выявленному объекту культурного наследия	—
Обозначение (номер) помещения, машино-места на плане здания, сооружения, плане этажа <u>VI</u>		
Кадастровый номер <u>—</u>		
№ п/п	Наименование характеристики	Значение характеристики
1	2	3
1	Вид объекта недвижимости (помещение, машино-место)	Помещение
2	Ранее присвоенный государственный учетный номер помещения, машино-места (кадастровый, инвентарный или условный номер)	—
3	Кадастровый номер исходного объекта недвижимости (объектов недвижимости)	—
4	Номер, тип этажа (этажей), на котором (которых) расположено помещение, машино-место	1 Этаж
5	Адрес помещения, машино-места	Российская Федерация, Чувашская Республика-Чувашия, город Чебоксары г.о., Чебоксары г, Чебоксарский пр-кт, д. 47, корп 1

1	2	3
	Местоположение помещения, машино-места	—
	Дополнение местоположения помещения, машино-места	—
6	Площадь помещения, машино-места (P), м ²	1,6
7	Назначение помещения	нежилое
8	Вид жилого помещения (квартира, комната (в квартире), если жилое помещение расположено в многоквартирном доме)	—
9	Вид (виды) разрешенного использования помещения	—
10	Наименование помещения	санузел
11	Кадастровый номер (при наличии) или обозначение на плане этажа (или поэтажном плане) квартиры, в которой расположена комната	—
12	Сведения об отнесении к общему имуществу в многоквартирном доме или к вспомогательным помещениям	общее имущество в многоквартирном доме
13	Сведения об отнесении к специализированному жилищному фонду или к жилым помещениям наемного дома социального использования или наемного дома коммерческого использования	—
14	Сведения о включении помещения в единый государственный реестр объектов культурного наследия (памятников истории и культуры) народов Российской Федерации	
14.1	Регистрационный номер, вид и наименование объекта недвижимости в едином государственном реестре объектов культурного наследия (памятников истории и культуры) народов Российской Федерации либо регистрационный номер учетной карты объекта, представляющего собой историко-культурную ценность, вид и наименование выявленного объекта культурного наследия	—
14.2	Реквизиты решений Правительства Российской Федерации, органов охраны объектов культурного наследия о включении объекта недвижимости в единый государственный реестр объектов культурного наследия (памятников истории и культуры) народов Российской Федерации либо об отнесении объекта недвижимости к выявленным объектам культурного наследия, подлежащим государственной охране	—
14.3	Реквизиты документа, на основании которого установлены требования к сохранению, содержанию и использованию объектов культурного наследия (памятников истории и культуры) народов Российской Федерации, требования к обеспечению доступа к таким объектам либо выявленному объекту культурного наследия	—
Обозначение (номер) помещения, машино-места на плане здания, сооружения, плане этажа _____ II _____		
Кадастровый номер _____		
№ п/п	Наименование характеристики	Значение характеристики
1	2	3
1	Вид объекта недвижимости (помещение, машино-место)	Помещение
2	Ранее присвоенный государственный учетный номер помещения, машино-места (кадастровый, инвентарный или условный номер)	—

1	2	3
1	Вид объекта недвижимости (помещение, машино-место)	Помещение
2	Ранее присвоенный государственный учетный номер помещения, машино-места (кадастровый, инвентарный или условный номер)	—
3	Кадастровый номер исходного объекта недвижимости (объектов недвижимости)	—
4	Номер, тип этажа (этажей), на котором (которых) расположено помещение, машино-место	Чердак, отм.+39,780, отм.+39,790 Этаж
5	Адрес помещения, машино-места	Российская Федерация, Чувашская Республика-Чувашия, город Чебоксары г.о., Чебоксары г, Чебоксарский пр-кт, д. 47, корп 1
	Местоположение помещения, машино-места	—
	Дополнение местоположения помещения, машино-места	—
6	Площадь помещения, машино-места (P), м ²	36,2
7	Назначение помещения	нежилое
8	Вид жилого помещения (квартира, комната (в квартире), если жилое помещение расположено в многоквартирном доме)	—
9	Вид (виды) разрешенного использования помещения	—
10	Наименование помещения	котельная
11	Кадастровый номер (при наличии) или обозначение на плане этажа (или поэтажном плане) квартиры, в которой расположена комната	—
12	Сведения об отнесении к общему имуществу в многоквартирном доме или к вспомогательным помещениям	общее имущество в многоквартирном доме
13	Сведения об отнесении к специализированному жилищному фонду или к жилым помещениям наемного дома социального использования или наемного дома коммерческого использования	—
14	Сведения о включении помещения в единый государственный реестр объектов культурного наследия (памятников истории и культуры) народов Российской Федерации	
14.1	Регистрационный номер, вид и наименование объекта недвижимости в едином государственном реестре объектов культурного наследия (памятников истории и культуры) народов Российской Федерации либо регистрационный номер учетной карты объекта, представляющего собой историко-культурную ценность, вид и наименование выявленного объекта культурного наследия	—
14.2	Реквизиты решений Правительства Российской Федерации, органов охраны объектов культурного наследия о включении объекта недвижимости в единый государственный реестр объектов культурного наследия (памятников истории и культуры) народов Российской Федерации либо об отнесении объекта недвижимости к выявленным объектам культурного наследия, подлежащим государственной охране	—

1	2	3
14.3	Реквизиты документа, на основании которого установлены требования к сохранению, содержанию и использованию объектов культурного наследия (памятников истории и культуры) народов Российской Федерации, требования к обеспечению доступа к таким объектам либо выявленному объекту культурного наследия	—
Обозначение (номер) помещения, машино-места на плане здания, сооружения, плане этажа <u>1-4</u>		
Кадастровый номер <u>—</u>		
№ п/п	Наименование характеристики	Значение характеристики
1	2	3
1	Вид объекта недвижимости (помещение, машино-место)	Помещение
2	Ранее присвоенный государственный учетный номер помещения, машино-места (кадастровый, инвентарный или условный номер)	—
3	Кадастровый номер исходного объекта недвижимости (объектов недвижимости)	—
4	Номер, тип этажа (этажей), на котором (которых) расположено помещение, машино-место	1 Этаж
5	Адрес помещения, машино-места	Российская Федерация, Чувашская Республика-Чувашия, город Чебоксары г.о., Чебоксары г, Чебоксарский пр-кт, д. 47, корп 1, помещение офиса №1
	Местоположение помещения, машино-места	—
	Дополнение местоположения помещения, машино-места	—
6	Площадь помещения, машино-места (P), м ²	112,6
7	Назначение помещения	нежилое
8	Вид жилого помещения (квартира, комната (в квартире), если жилое помещение расположено в многоквартирном доме)	—
9	Вид (виды) разрешенного использования помещения	—
10	Наименование помещения	помещение офиса №1
11	Кадастровый номер (при наличии) или обозначение на плане этажа (или поэтажном плане) квартиры, в которой расположена комната	—
12	Сведения об отнесении к общему имуществу в многоквартирном доме или к вспомогательным помещениям	—
13	Сведения об отнесении к специализированному жилищному фонду или к жилым помещениям наемного дома социального использования или наемного дома коммерческого использования	—
14	Сведения о включении помещения в единый государственный реестр объектов культурного наследия (памятников истории и культуры) народов Российской Федерации	—
14.1	Регистрационный номер, вид и наименование объекта недвижимости в едином государственном реестре объектов культурного наследия (памятников истории и культуры) народов Российской Федерации либо регистрационный номер учетной карты объекта, представляющего собой историко-культурную ценность, вид и наименование выявленного объекта культурного наследия	—

1	2	3
14.2	Реквизиты решений Правительства Российской Федерации, органов охраны объектов культурного наследия о включении объекта недвижимости в единый государственный реестр объектов культурного наследия (памятников истории и культуры) народов Российской Федерации либо об отнесении объекта недвижимости к выявленным объектам культурного наследия, подлежащим государственной охране	—
14.3	Реквизиты документа, на основании которого установлены требования к сохранению, содержанию и использованию объектов культурного наследия (памятников истории и культуры) народов Российской Федерации, требования к обеспечению доступа к таким объектам либо выявленному объекту культурного наследия	—

Обозначение (номер) помещения, машино-места на плане здания, сооружения, плане этажа 1-4

Кадастровый номер —

№ п/п	Наименование характеристики	Значение характеристики
1	2	3
1	Вид объекта недвижимости (помещение, машино-место)	Помещение
2	Ранее присвоенный государственный учетный номер помещения, машино-места (кадастровый, инвентарный или условный номер)	—
3	Кадастровый номер исходного объекта недвижимости (объектов недвижимости)	—
4	Номер, тип этажа (этажей), на котором (которых) расположено помещение, машино-место	1 Этаж
5	Адрес помещения, машино-места	Российская Федерация, Чувашская Республика-Чувашия, город Чебоксары г.о., Чебоксары г, Чебоксарский пр-кт, д. 47, корп 1, помещение офиса №2
	Местоположение помещения, машино-места	—
	Дополнение местоположения помещения, машино-места	—
6	Площадь помещения, машино-места (Р), м ²	82,3
7	Назначение помещения	нежилое
8	Вид жилого помещения (квартира, комната (в квартире), если жилое помещение расположено в многоквартирном доме)	—
9	Вид (виды) разрешенного использования помещения	—
10	Наименование помещения	помещение офиса №2
11	Кадастровый номер (при наличии) или обозначение на плане этажа (или поэтажном плане) квартиры, в которой расположена комната	—
12	Сведения об отнесении к общему имуществу в многоквартирном доме или к вспомогательным помещениям	—
13	Сведения об отнесении к специализированному жилищному фонду или к жилым помещениям наемного дома социального использования или наемного дома коммерческого использования	—
14	Сведения о включении помещения в единый государственный реестр объектов культурного наследия (памятников истории и культуры) народов Российской Федерации	—

1	2	3
14.1	Регистрационный номер, вид и наименование объекта недвижимости в едином государственном реестре объектов культурного наследия (памятников истории и культуры) народов Российской Федерации либо регистрационный номер учетной карты объекта, представляющего собой историко-культурную ценность, вид и наименование выявленного объекта культурного наследия	—
14.2	Реквизиты решений Правительства Российской Федерации, органов охраны объектов культурного наследия о включении объекта недвижимости в единый государственный реестр объектов культурного наследия (памятников истории и культуры) народов Российской Федерации либо об отнесении объекта недвижимости к выявленным объектам культурного наследия, подлежащим государственной охране	—
14.3	Реквизиты документа, на основании которого установлены требования к сохранению, содержанию и использованию объектов культурного наследия (памятников истории и культуры) народов Российской Федерации, требования к обеспечению доступа к таким объектам либо выявленному объекту культурного наследия	—
Обозначение (номер) помещения, машино-места на плане здания, сооружения, плане этажа		<u>1-6</u>
Кадастровый номер _____		
№ п/п	Наименование характеристики	Значение характеристики
1	2	3
1	Вид объекта недвижимости (помещение, машино-место)	Помещение
2	Ранее присвоенный государственный учетный номер помещения, машино-места (кадастровый, инвентарный или условный номер)	—
3	Кадастровый номер исходного объекта недвижимости (объектов недвижимости)	—
4	Номер, тип этажа (этажей), на котором (которых) расположено помещение, машино-место	1 Этаж
5	Адрес помещения, машино-места	Российская Федерация, Чувашская Республика-Чувашия, город Чебоксары г.о., Чебоксары г, Чебоксарский пр-кт, д. 47, корп 1, помещение офиса №3
	Местоположение помещения, машино-места	—
	Дополнение местоположения помещения, машино-места	—
6	Площадь помещения, машино-места (Р), м ²	180,6
7	Назначение помещения	нежилое
8	Вид жилого помещения (квартира, комната (в квартире), если жилое помещение расположено в многоквартирном доме	—
9	Вид (виды) разрешенного использования помещения	—
10	Наименование помещения	помещение офиса №3
11	Кадастровый номер (при наличии) или обозначение на плане этажа (или поэтажном плане) квартиры, в которой расположена комната	—
12	Сведения об отнесении к общему имуществу в многоквартирном доме или к вспомогательным помещениям	—

1	2	3
13	Сведения об отнесении к специализированному жилищному фонду или к жилым помещениям наемного дома социального использования или наемного дома коммерческого использования	—
14	Сведения о включении помещения в единый государственный реестр объектов культурного наследия (памятников истории и культуры) народов Российской Федерации	
14.1	Регистрационный номер, вид и наименование объекта недвижимости в едином государственном реестре объектов культурного наследия (памятников истории и культуры) народов Российской Федерации либо регистрационный номер учетной карты объекта, представляющего собой историко-культурную ценность, вид и наименование выявленного объекта культурного наследия	—
14.2	Реквизиты решений Правительства Российской Федерации, органов охраны объектов культурного наследия о включении объекта недвижимости в единый государственный реестр объектов культурного наследия (памятников истории и культуры) народов Российской Федерации либо об отнесении объекта недвижимости к выявленным объектам культурного наследия, подлежащим государственной охране	—
14.3	Реквизиты документа, на основании которого установлены требования к сохранению, содержанию и использованию объектов культурного наследия (памятников истории и культуры) народов Российской Федерации, требования к обеспечению доступа к таким объектам либо выявленному объекту культурного наследия	—

Обозначение (номер) помещения, машино-места на плане здания, сооружения, плане этажа 1-4

Кадастровый номер —

№ п/п	Наименование характеристики	Значение характеристики
1	2	3
1	Вид объекта недвижимости (помещение, машино-место)	Помещение
2	Ранее присвоенный государственный учетный номер помещения, машино-места (кадастровый, инвентарный или условный номер)	—
3	Кадастровый номер исходного объекта недвижимости (объектов недвижимости)	—
4	Номер, тип этажа (этажей), на котором (которых) расположено помещение, машино-место	1 Этаж
5	Адрес помещения, машино-места	Российская Федерация, Чувашская Республика-Чувашия, город Чебоксары г.о., Чебоксары г, Чебоксарский пр-кт, д. 47, корп 1, помещение клуба по интересам
	Местоположение помещения, машино-места	—
	Дополнение местоположения помещения, машино-места	—
6	Площадь помещения, машино-места (Р), м ²	89,2
7	Назначение помещения	нежилое
8	Вид жилого помещения (квартира, комната (в квартире), если жилое помещение расположено в многоквартирном доме)	—
9	Вид (виды) разрешенного использования помещения	—
10	Наименование помещения	помещение клуба по интересам

1	2	3
11	Кадастровый номер (при наличии) или обозначение на плане этажа (или поэтажном плане) квартиры, в которой расположена комната	—
12	Сведения об отнесении к общему имуществу в многоквартирном доме или к вспомогательным помещениям	—
13	Сведения об отнесении к специализированному жилищному фонду или к жилым помещениям наемного дома социального использования или наемного дома коммерческого использования	—
14	Сведения о включении помещения в единый государственный реестр объектов культурного наследия (памятников истории и культуры) народов Российской Федерации	
14.1	Регистрационный номер, вид и наименование объекта недвижимости в едином государственном реестре объектов культурного наследия (памятников истории и культуры) народов Российской Федерации либо регистрационный номер учетной карты объекта, представляющего собой историко-культурную ценность, вид и наименование выявленного объекта культурного наследия	—
14.2	Реквизиты решений Правительства Российской Федерации, органов охраны объектов культурного наследия о включении объекта недвижимости в единый государственный реестр объектов культурного наследия (памятников истории и культуры) народов Российской Федерации либо об отнесении объекта недвижимости к выявленным объектам культурного наследия, подлежащим государственной охране	—
14.3	Реквизиты документа, на основании которого установлены требования к сохранению, содержанию и использованию объектов культурного наследия (памятников истории и культуры) народов Российской Федерации, требования к обеспечению доступа к таким объектам либо выявленному объекту культурного наследия	—

2. Сведения о помещениях, машино-местах, подлежащих снятию с государственного кадастрового учета в связи с реконструкцией здания, сооружения

Кадастровый номер (кадастровые номера):

—

Заключение кадастрового инженера

Технический план подготовлен для получения разрешения на ввод в эксплуатацию многоэтажного многоквартирного жилого дома, расположенного в границах земельного участка с кадастровым номером 21:01:030208:14509.

Адрес здания согласно решению о присвоении объекту адресации адреса № 9 от 17.01.2023 г., выданного Управлением архитектуры и градостроительства администрации города Чебоксары: Российская Федерация, Чувашская Республика - Чувашия, городской округ город Чебоксары, город Чебоксары, проспект Чебоксарский, дом 47 корпус 1 (квартиры с 1 по 77, нежилые помещения с 1 по 40).

Адрес здания в соответствии с требованиями ФИАС: Российская Федерация, Чувашская Республика-Чувашия, город Чебоксары городской округ, Чебоксары город, Чебоксарский проспект, дом 47 корпус 1.

Расположение здания на земельном участке с кадастровым номером 21:01:030208:14509 установлено в результате проведения кадастровых работ путем определения координат характерных точек контура здания методом спутниковых геодезических измерений с точностью 0,10 м и расчетов.

Документами-основаниями для подготовки технического плана здания являются:

- Разрешение на строительство № 21-01-46-2022 от 31.05.2022 г., выданное администрацией города Чебоксары;

- Проектная документация № 4952-2021-поз.5.2-АР от 01.03.2022 г., выданная АО "Чувашгражданпроект"

Правоустанавливающим документом на земельный участок является выписка из Единого государственного реестра недвижимости об объекте недвижимости (земельный участок) № КУВИ-001/2024-147280610 от 31.05.2024 г., выданная филиалом публично-правовой компании "Роскадастр" по Чувашской Республике - Чувашии.

Год завершения строительства - 2024 г.

Объект капитального строительства соответствует проектной документации и разрешению на строительство.

Согласно приказу Росреестра от 23.10.2020г. № П/0393 г. основной характеристикой является площадь объекта недвижимости,

которая составляет - 8590,6 кв.м.

Согласно разрешению на строительство площадь здания составляет 8440,65 кв.м. Таким образом, фактические показатели площади здания больше проектной на 1,78%, что не нарушает требований п. 6.2. ст. 55 Градостроительного кодекса Российской Федерации.

Расхождение фактических данных с проектными произошло в результате проведенных замеров и расчетов.

Общая площадь здания (без учета лоджий и балконов) - 6116,9 кв.м.

Количество квартир - 77. Площадь квартир – 5430,7 кв.м., в том числе: однокомнатных квартир - 22 шт. площадью 1001,4 кв.м.; двухкомнатных квартир - 22 шт. площадью 1474,3 кв.м.; трехкомнатных квартир - 33 шт. площадью 2955,0,7 кв.м.

Количество нежилых помещений - 4.

Площадь нежилых помещений - 464,7 кв.м.

Количество хозяйственных кладовых для жильцов - 36. Площадь хозяйственных кладовых для жильцов - 220,2 кв.м.

Количество помещений общего пользования - 11. Площадь помещений общего пользования - 159,7 кв.м.

Площадь мест общего пользования, включая площадь частей и элементов, не отвечающих критериям обособленности помещений - 1466,1 кв.м.

Согласно письму Росреестра №13-1944-АБ/21 от 17.03.2021г. "О подготовке технических планов многоквартирных домов" в подготовленном техническом плане отражены нежилые помещения, относящиеся к общему имуществу собственников помещений в многоквартирном доме, которые отвечают критериям обособленности помещений (ограничены от иного объема здания строительными (ограждающими) конструкциями (стены, перегородки) и имеют функциональное назначение. Сведения о частях и элементах здания, не отвечающих таким критериям ("подъезд", лестничные клетки или площадки, лифтовые шахты и т.п.), а также сведения об оборудовании, расположенном в многоквартирном доме или ином здании, в техническом плане в качестве сведений о помещении не отражаются.

Контур здания определяется как совокупность контуров, образованных проекцией внешних границ наземных, надземных и подземных ограждающих конструкций такого здания на горизонтальную плоскость, проходящую на уровне примыкания такого здания, сооружения, объекта незавершенного строительства к поверхности земли.

Контур (1/5) подземного типа образуется проекцией на горизонтальную плоскость конструктивных элементов объекта недвижимости, расположенных ниже уровня поверхности земли (подвал);

Контур (2/5) наземного типа образуется проекцией на горизонтальную плоскость конструктивных элементов объекта недвижимости, расположенных на уровне поверхности земли (1 этаж);

Контур (3/5) наземного типа образуется проекцией на горизонтальную плоскость конструктивных элементов объекта недвижимости, расположенных выше уровня поверхности земли (2 этаж);

Контур (4/5) наземного типа образуется проекцией на горизонтальную плоскость конструктивных элементов объекта недвижимости, расположенных выше уровня поверхности земли (3,5,7,9 этажи);

Контур (5/5) наземного типа образуется проекцией на горизонтальную плоскость конструктивных элементов объекта недвижимости, расположенных выше уровня поверхности земли (4,6,8 этажи).

Контур (5/6) наземного типа образуется проекцией на горизонтальную плоскость конструктивных элементов объекта недвижимости, расположенных выше уровня поверхности земли (10,11,12 этажи).

Количество этажей: 13, в том числе 1 подземный.

Назначение здания - многоквартирный дом.

Согласно приказу Росреестра от 23.10.2020г. № П/0393 "Об утверждении требований к точности и методам определения координат характерных точек границ земельного участка, требований к точности и методам определения координат характерных точек контура здания, сооружения или объекта незавершенного строительства на земельном участке, а также требований к определению площади здания, сооружения, помещения, машино-места" площадь жилого здания определяется как сумма площадей этажей здания. Площадь этажа определяется в пределах внутренних поверхностей наружных стен. В площадь этажа включаются площади балконов, лоджий, террас и веранд, внутренних перегородок и стен, а также лестничных площадок и ступеней с учетом их площади в уровне данного этажа.

Согласно статье 16 ЖК РФ, к жилым помещениям относятся жилой дом, часть жилого дома, квартира, часть квартиры, комната. Квартирой признается структурно обособленное помещение в многоквартирном доме, обеспечивающее возможность прямого доступа к помещениям общего пользования в таком доме и состоящее из одной или нескольких комнат, а также помещений вспомогательного использования, предназначенных для удовлетворения гражданами бытовых и иных нужд, связанных с их проживанием в таком обособленном помещении.

Согласно п.5 статьи 15 ЖК РФ, общая площадь жилого помещения состоит из суммы площади всех частей такого помещения, включая площадь помещений вспомогательного использования, предназначенных для удовлетворения гражданами бытовых и иных нужд, связанных с их проживанием в жилом помещении, за исключением балконов, лоджий, веранд и террас.

Согласно приказу Росреестра от 23.10.2020г. № П/0393, площадь жилого помещения (квартиры, комнаты) состоит из суммы площадей всех частей такого помещения, включая площадь помещений вспомогательного использования, предназначенных для удовлетворения гражданами бытовых и иных нужд, связанных с их проживанием в жилом помещении, за исключением балконов, лоджий, веранд и террас, эксплуатируемой кровли.

Согласно статье 36 Жилищного кодекса Российской Федерации собственникам помещений в многоквартирном жилом доме принадлежит на праве общей долевой собственности земельный участок, на котором расположен данный дом, с элементами озеленения и благоустройства, иные предназначенные для обслуживания и эксплуатации и благоустройства данного дома и расположенные на земельном участке объекты. С момента регистрации права собственности на помещение в многоквартирном жилом доме, к собственнику переходит и право общей долевой собственности на земельный участок под многоквартирным жилым домом.

Технический план подготовил кадастровый инженер Кавказова Ольга Михайловна, являющийся членом СРО "Ассоциация кадастровых инженеров Поволжья".

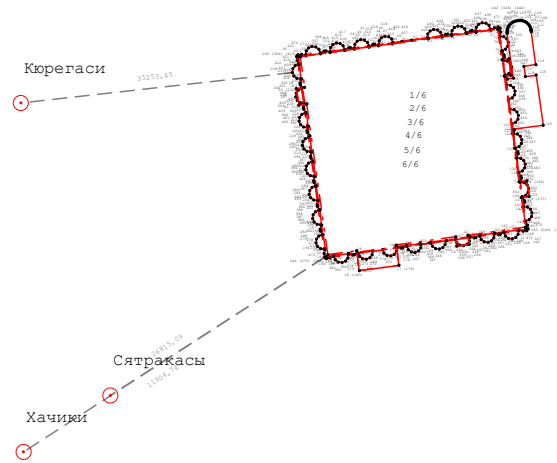
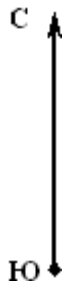
Страховой номер индивидуального лицевого счета 110-542-322 90

Номер аттестата 21-14-26. Дата выдачи 09.06.2014 г., дата регистрации в государственном реестре кадастровых инженеров 31.10.2013 г, выдан Министерством имущественных и земельных отношений Чувашской Республики г. Чебоксары

Номер в государственном реестре кадастровых инженеров - 27899

Номер в реестре СРО - 1590

Схема геодезических построений



Условные обозначения:









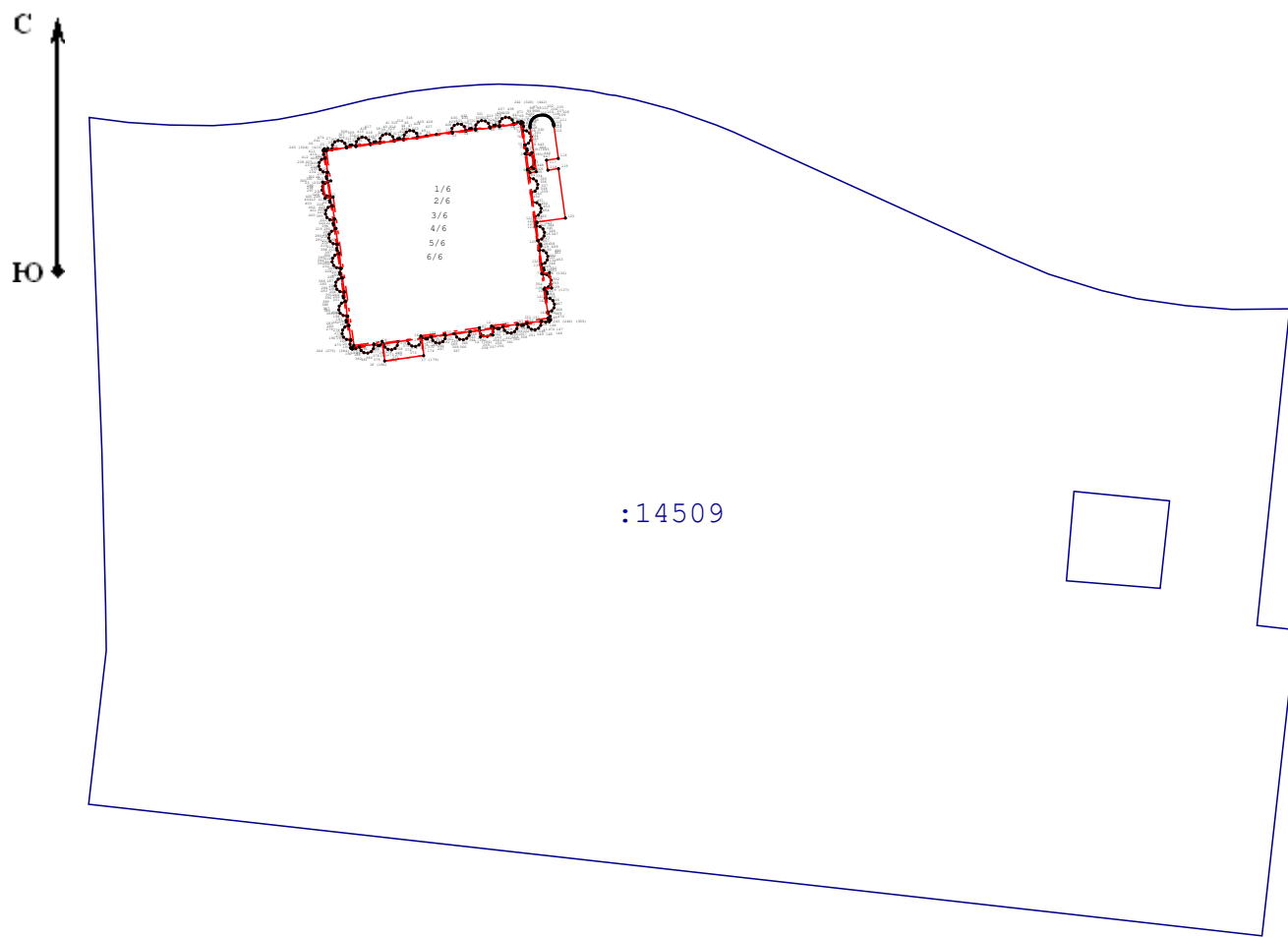







-  - GPS-Базовая станция при спутниковых наблюдениях
-  - пункт ГТС
-  - линии съемки
-  - характерная точка контура здания
-  - обозначение характерных точек контура здания
-  - Вновь образованная часть контура здания
-  - Вновь образованный надземный конструктивный элемент здания
-  - Вновь образованный подземный конструктивный элемент здания

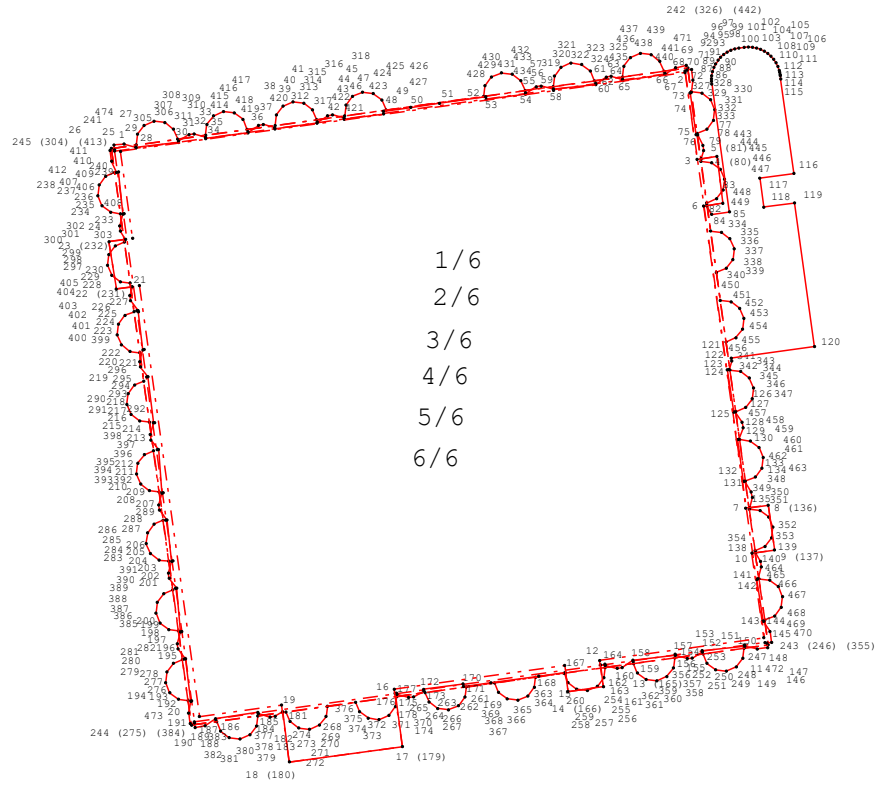
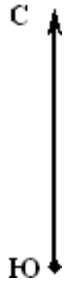
Схема расположения здания, сооружения (части объекта недвижимости), объекта незавершенного строительства в границах земельного участка



Условные обозначения:






-  - характерная точка контура здания
-  - обозначение характерных точек контура здания
-  - вновь образованная часть контура здания
-  - вновь образованный надземный конструктивный элемент здания
-  - вновь образованный подземный конструктивный элемент здания
-  - кадастровый номер земельного участка
-  - граница земельного участка, сведения о котором содержатся в ГКН

Чертеж контура здания, сооружения (части объекта недвижимости), объекта незавершенного строительства



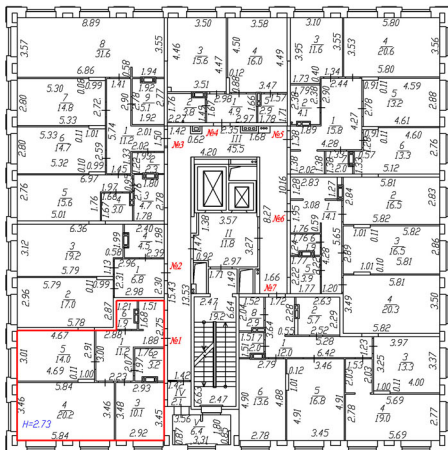
Масштаб 1:350

Условные обозначения:

-  - характерная точка контура здания
-  - обозначение характерных точек контура здания
-  - Вновь образованная часть контура здания
-  - Вновь образованный надземный конструктивный элемент здания
-  - Вновь образованный подземный конструктивный элемент здания

План этажа

2й этаж



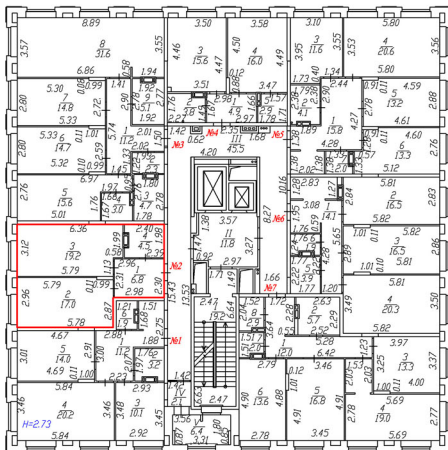
Масштаб 1:200

Условные обозначения:

-  - граница вновь созданного контура помещения
-  - стена с окном
-  - стена с остекленной дверью
-  - стена с дверью
-  - лестница
- № 1** - номер помещения

План этажа

2й этаж



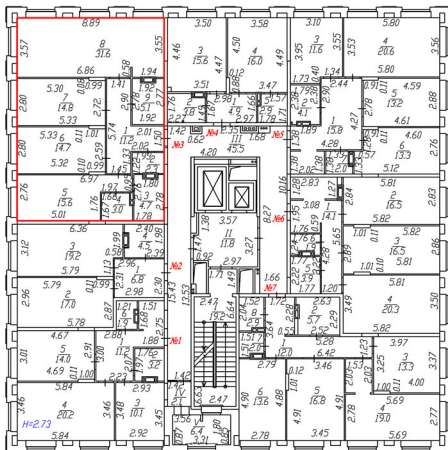
Масштаб 1:200

Условные обозначения:

- граница вновь созданного контура помещения
- стена с окном
- стена с остекленной дверью
- стена с дверью
- лестница
- № 2 - номер помещения

План этажа

2й этаж



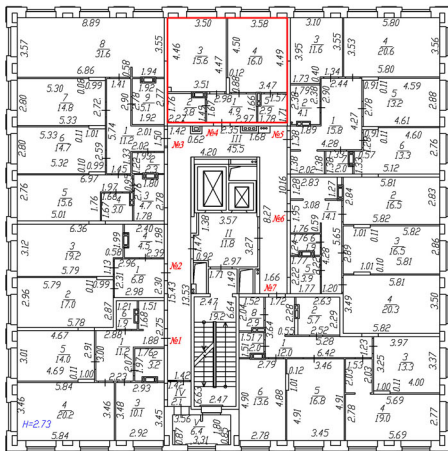
Масштаб 1:200

Условные обозначения:

-  - граница вновь созданного контура помещения
-  - стена с окном
-  - стена с остекленной дверью
-  - стена с дверью
-  - лестница
-  № 3 - номер помещения

План этажа

2й этаж



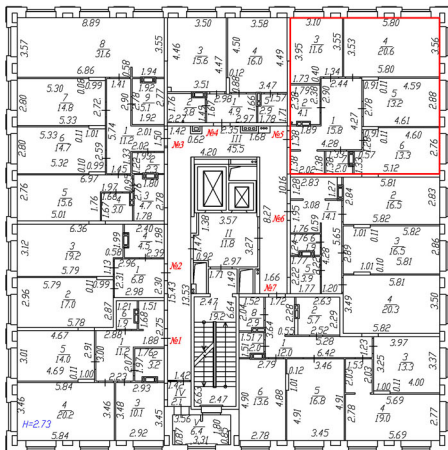
Масштаб 1:200

Условные обозначения:

-  - граница вновь созданного контура помещения
-  - стена с окном
-  - стена с остекленной дверью
-  - стена с дверью
-  - лестница
- № 4** - номер помещения

План этажа

2й этаж



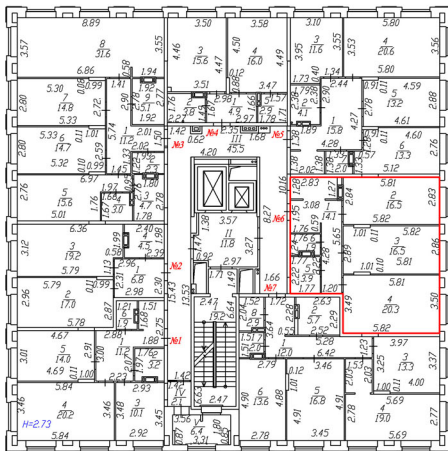
Масштаб 1:200

Условные обозначения:

- граница вновь созданного контура помещения
- стена с окном
- стена с остекленной дверью
- стена с дверью
- лестница
- № 5 - номер помещения

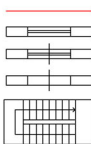
План этажа

2й этаж



Масштаб 1:200

Условные обозначения:



- граница вновь созданного контура помещения

- стена с окном

- стена с остекленной дверью

- стена с дверью

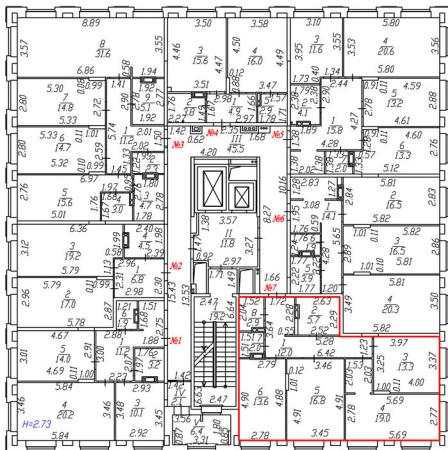
- лестница

№ 6

- номер помещения

План этажа

2й этаж



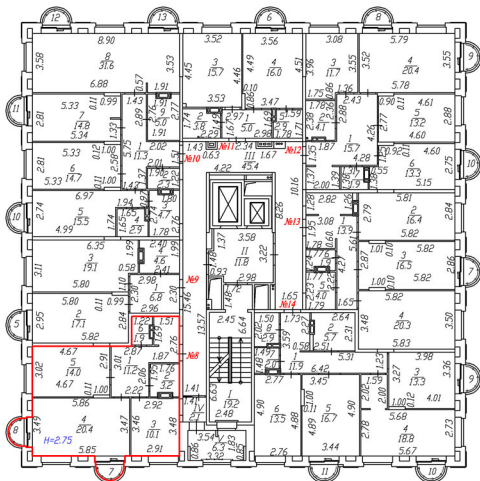
Масштаб 1:200

Условные обозначения:

-  - граница вновь созданного контура помещения
-  - стена с окном
-  - стена с остекленной дверью
-  - стена с дверью
-  - лестница
- № 7** - номер помещения

План этажа

3й этаж



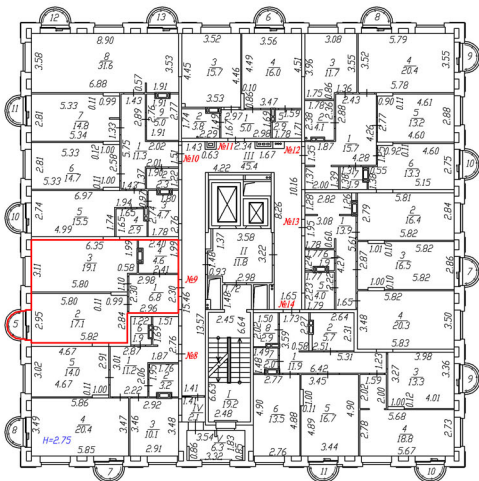
Масштаб 1:200

Условные обозначения:

-  - граница вновь созданного контура помещения
-  - стена с окном
-  - стена с остекленной дверью
-  - стена с дверью
-  - лестница
- № 8** - номер помещения

План этажа

3й этаж



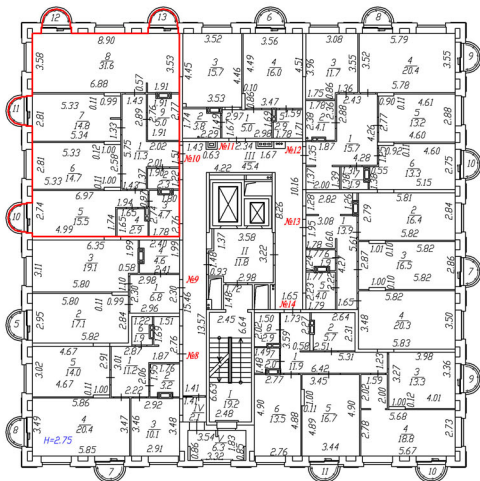
Масштаб 1:200

Условные обозначения:

- граница вновь созданного контура помещения
- стена с окном
- стена с остекленной дверью
- стена с дверью
- лестница
- № 9 - номер помещения

План этажа

3й этаж



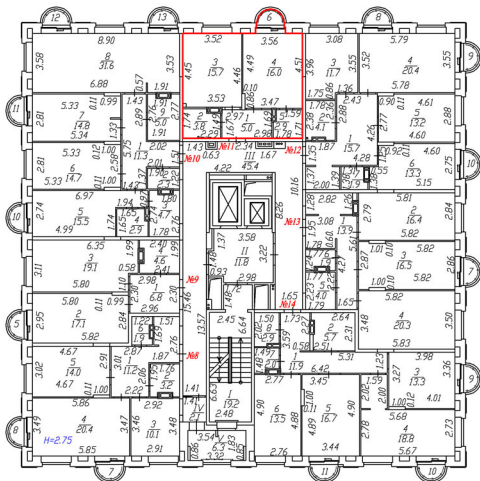
Масштаб 1:200

Условные обозначения:

-  - граница вновь созданного контура помещения
-  - стена с окном
-  - стена с остекленной дверью
-  - стена с дверью
-  - лестница
- № 10** - номер помещения

План этажа

3й этаж



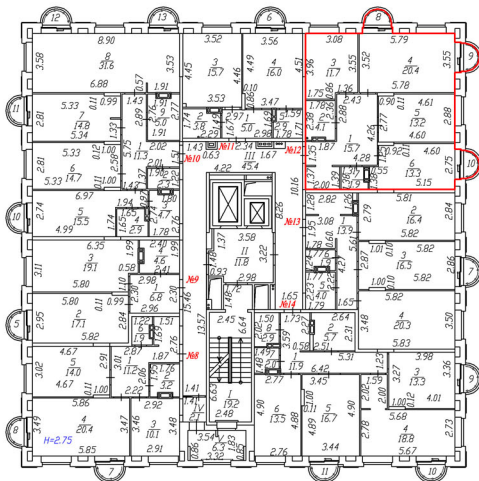
Масштаб 1:200

Условные обозначения:

- - граница вновь созданного контура помещения
-  - стена с окном
-  - стена с остекленной дверью
-  - стена с дверью
-  - лестница
- № 11** - номер помещения

План этажа

3й этаж



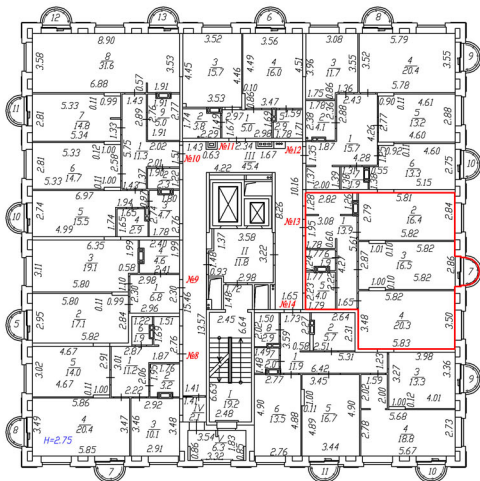
Масштаб 1:200

Условные обозначения:

-  - граница вновь созданного контура помещения
-  - стена с окном
-  - стена с остекленной дверью
-  - стена с дверью
-  - лестница
- № 12** - номер помещения

План этажа

3й этаж



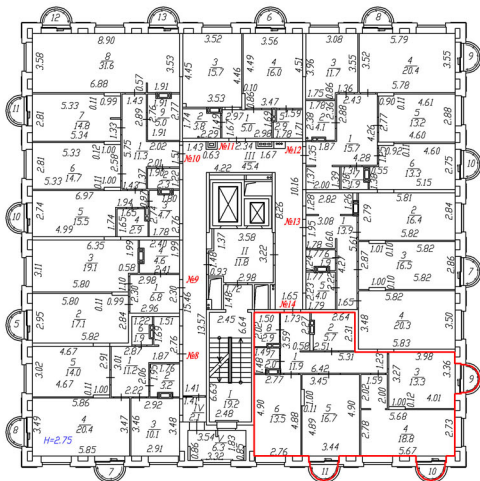
Масштаб 1:200

Условные обозначения:

- граница вновь созданного контура помещения
- стена с окном
- стена с остекленной дверью
- стена с дверью
- лестница
- № 13 - номер помещения

План этажа

3й этаж



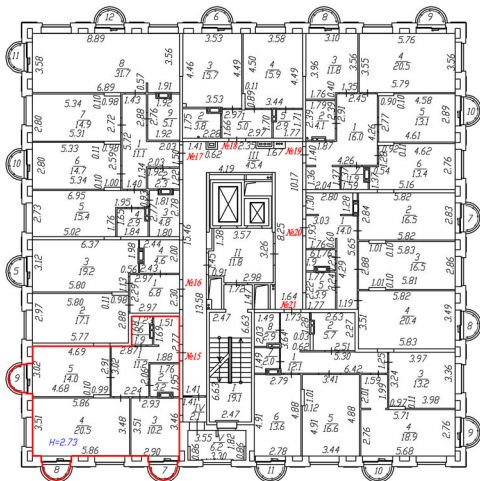
Масштаб 1:200

Условные обозначения:

- - граница вновь созданного контура помещения
-  - стена с окном
-  - стена с остекленной дверью
-  - стена с дверью
-  - лестница
- № 14** - номер помещения

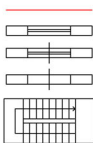
План этажа

4й этаж



Масштаб 1:200

Условные обозначения:



- граница вновь созданного контура помещения

- стена с окном

- стена с остекленной дверью

- стена с дверью

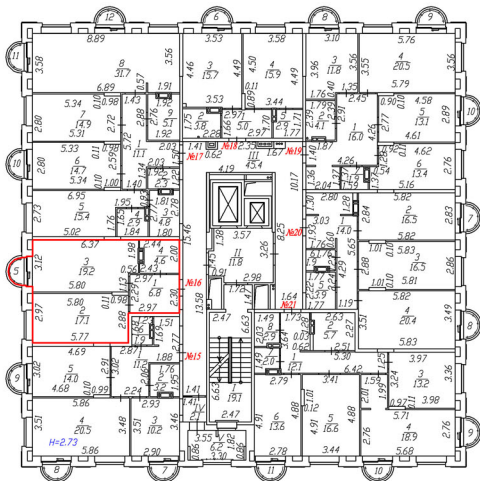
- лестница

№ 15

- номер помещения

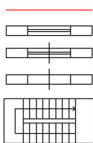
План этажа

4й этаж



Масштаб 1:200

Условные обозначения:



- граница вновь созданного контура помещения

- стена с окном

- стена с остекленной дверью

- стена с дверью

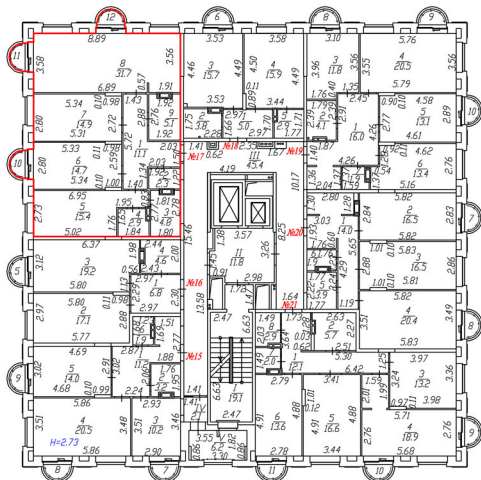
- лестница

№ 16

- номер помещения

План этажа

4й этаж



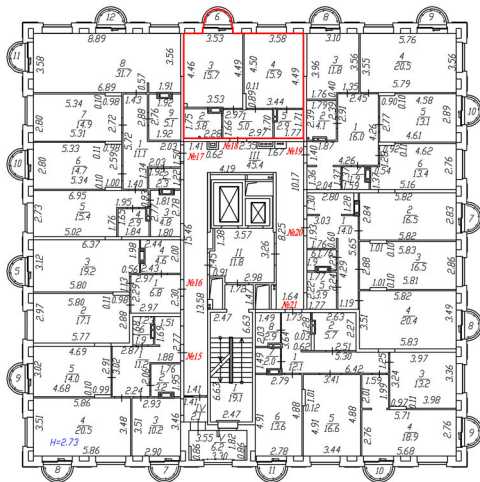
Масштаб 1:200

Условные обозначения:

- -граница вновь созданного контура помещения
-  -стена с окном
-  -стена с остекленной дверью
-  -стена с дверью
-  -лестница
- № 17** -номер помещения

План этажа

4й этаж



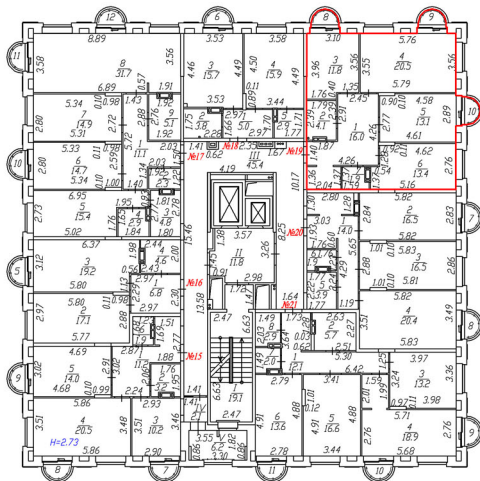
Масштаб 1:200

Условные обозначения:

- граница вновь созданного контура помещения
- стена с окном
- стена с остекленной дверью
- стена с дверью
- лестница
- № 18 - номер помещения

План этажа

4й этаж



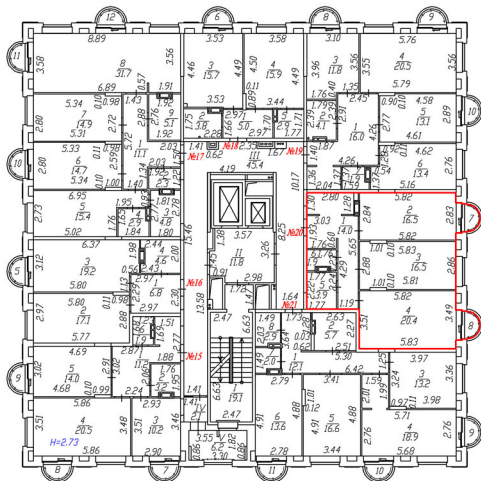
Масштаб 1:200

Условные обозначения:

- граница вновь созданного контура помещения
- стена с окном
- стена с остекленной дверью
- стена с дверью
- лестница
- № 19 - номер помещения

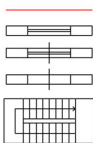
План этажа

4й этаж



Масштаб 1:200

Условные обозначения:



- граница вновь созданного контура помещения

- стена с окном

- стена с остекленной дверью

- стена с дверью

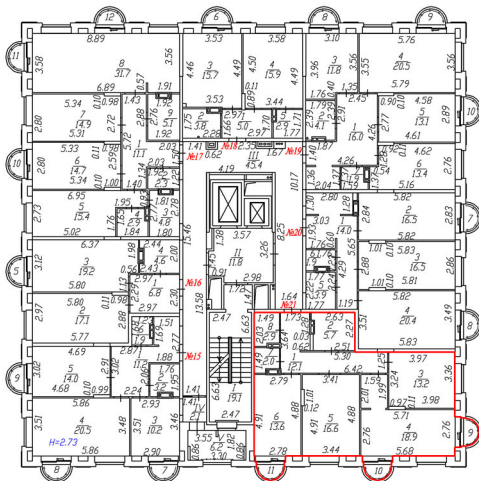
- лестница

№ 20

- номер помещения

План этажа

4й этаж



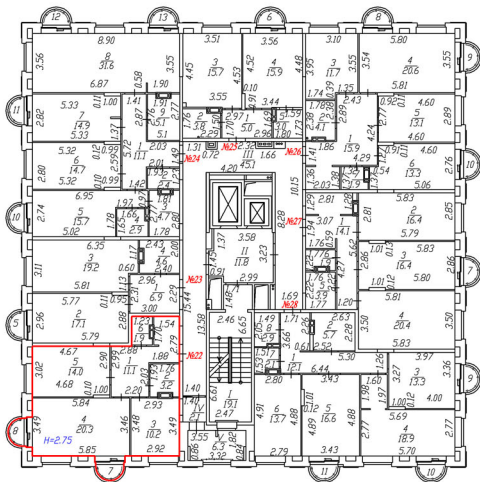
Масштаб 1:200

Условные обозначения:

- граница вновь созданного контура помещения
- стена с окном
- стена с остекленной дверью
- стена с дверью
- лестница
- № 21 - номер помещения

План этажа

5й этаж



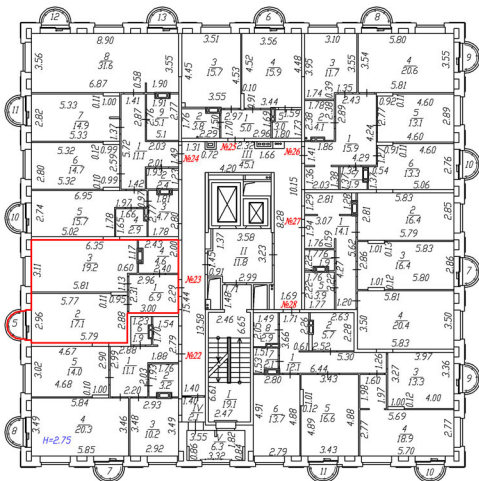
Масштаб 1:200

Условные обозначения:

-  - граница вновь созданного контура помещения
-  - стена с окном
-  - стена с остекленной дверью
-  - стена с дверью
-  - лестница
-  № 22 - номер помещения

План этажа

5й этаж



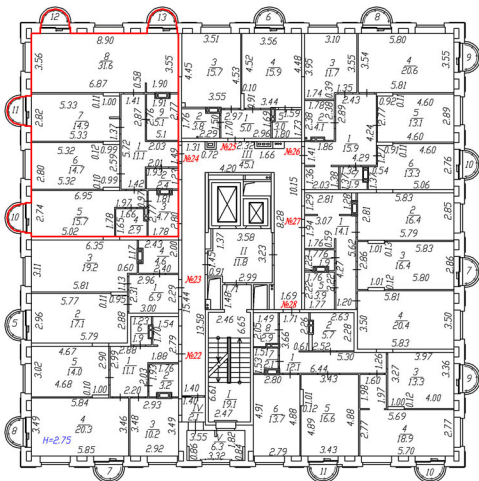
Масштаб 1:200

Условные обозначения:

-  - граница вновь созданного контура помещения
-  - стена с окном
-  - стена с остекленной дверью
-  - стена с дверью
-  - лестница
-  № 23 - номер помещения

План этажа

5й этаж



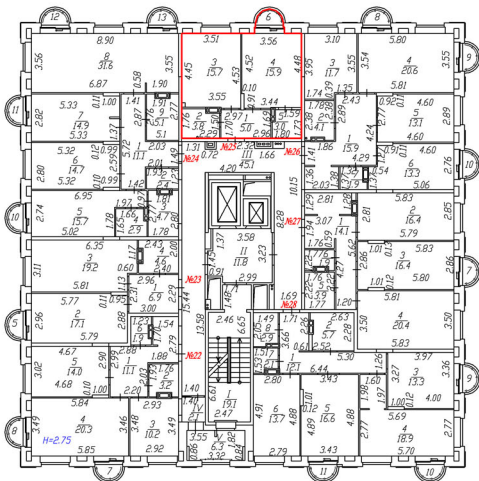
Масштаб 1:200

Условные обозначения:

- граница вновь созданного контура помещения
-  -стена с окном
-  -стена с остекленной дверью
-  -стена с дверью
-  -лестница
- № 24** -номер помещения

План этажа

5й этаж



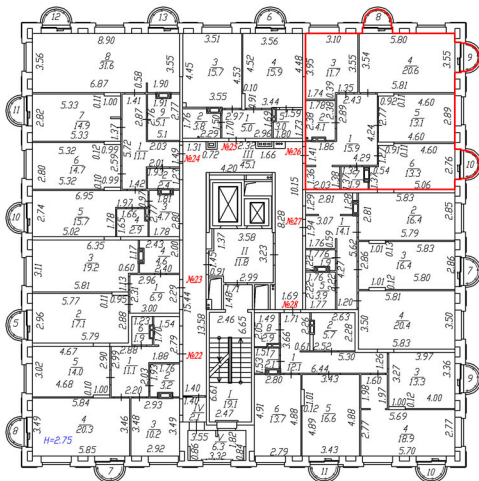
Масштаб 1:200

Условные обозначения:

-  - граница вновь созданного контура помещения
-  - стена с окном
-  - стена с остекленной дверью
-  - стена с дверью
-  - лестница
-  № 25 - номер помещения

План этажа

5й этаж



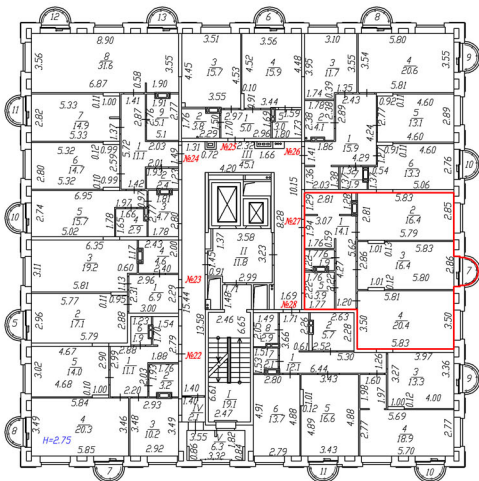
Масштаб 1:200

Условные обозначения:

- граница вновь созданного контура помещения
- стена с окном
- стена с остекленной дверью
- стена с дверью
- лестница
- № 26 - номер помещения

План этажа

5й этаж



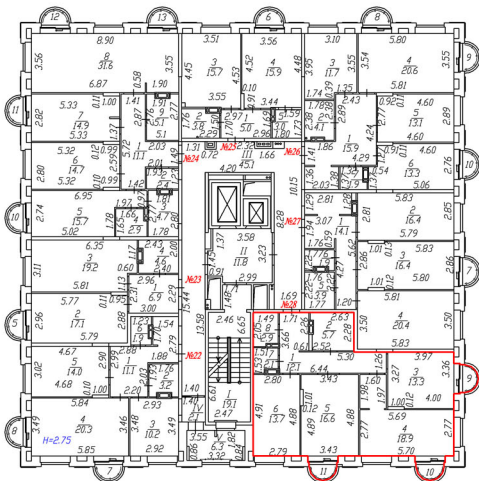
Масштаб 1:200

Условные обозначения:

- граница вновь созданного контура помещения
- стена с окном
- стена с остекленной дверью
- стена с дверью
- лестница
- № 27 - номер помещения

План этажа

5й этаж



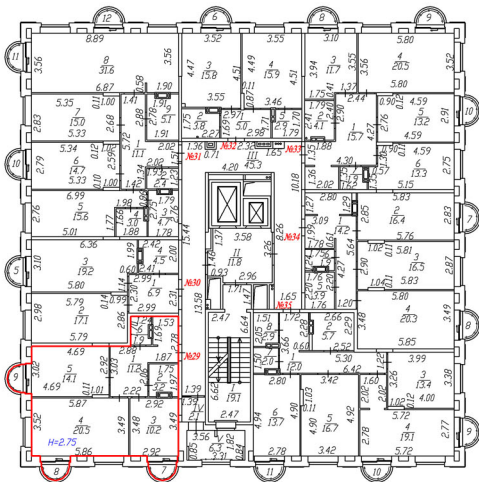
Масштаб 1:200

Условные обозначения:

- - граница вновь созданного контура помещения
-  - стена с окном
-  - стена с остекленной дверью
-  - стена с дверью
-  - лестница
- № 28** - номер помещения

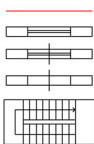
План этажа

6й этаж



Масштаб 1:200

Условные обозначения:



-граница вновь созданного контура помещения

-стена с окном

-стена с остекленной дверью

-стена с дверью

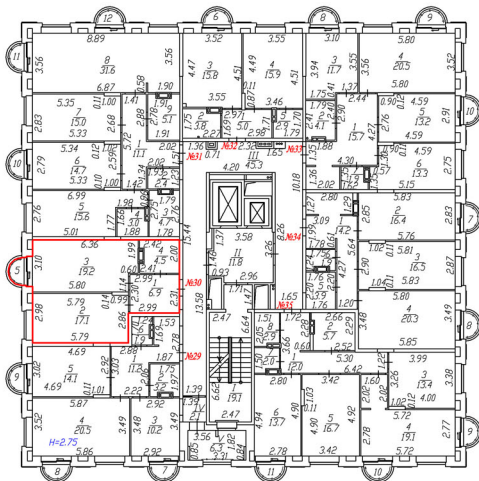
-лестница

№ 29

-номер помещения

План этажа

6й этаж



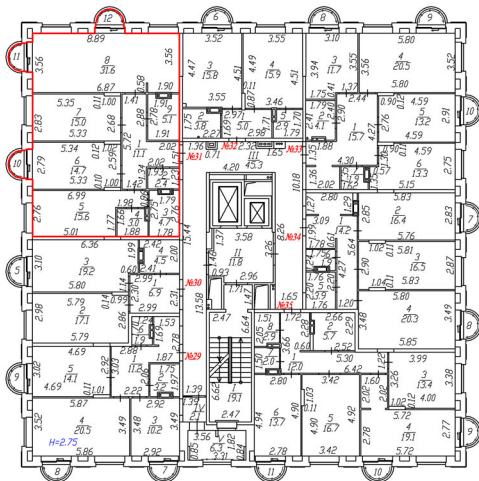
Масштаб 1:200

Условные обозначения:

- граница вновь созданного контура помещения
- стена с окном
- стена с остекленной дверью
- стена с дверью
- лестница
- № 30 - номер помещения

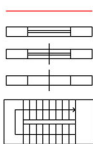
План этажа

6й этаж



Масштаб 1:200

Условные обозначения:



-граница вновь созданного контура помещения

-стена с окном

-стена с остекленной дверью

-стена с дверью

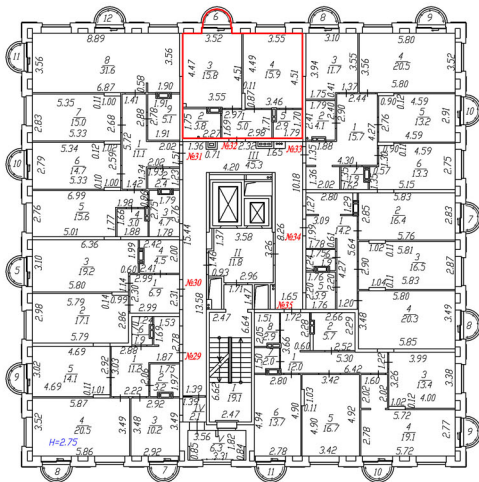
-лестница

№ 31

-номер помещения

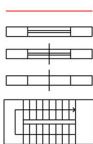
План этажа

6й этаж



Масштаб 1:200

Условные обозначения:



-граница вновь созданного контура помещения

-стена с окном

-стена с остекленной дверью

-стена с дверью

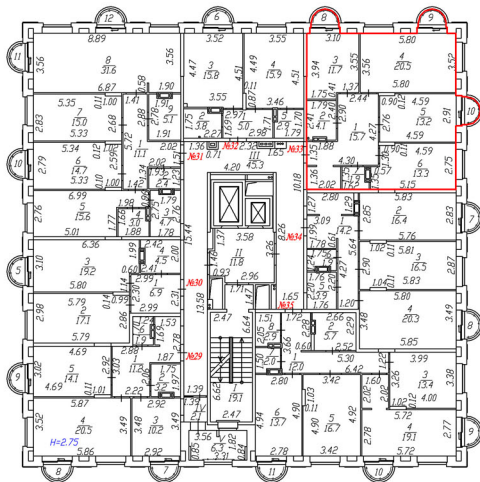
-лестница

№ 32

-номер помещения

План этажа

6й этаж



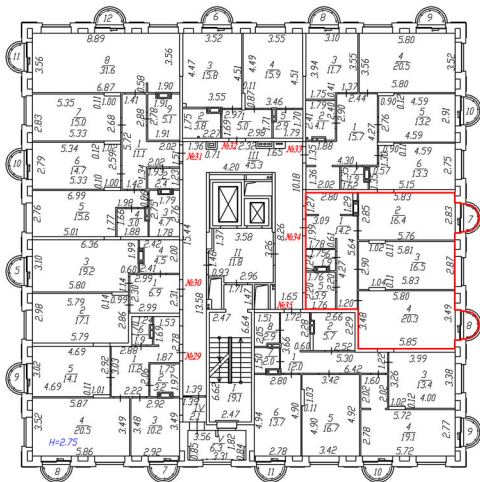
Масштаб 1:200

Условные обозначения:

- граница вновь созданного контура помещения
- стена с окном
- стена с остекленной дверью
- стена с дверью
- лестница
- № 33 - номер помещения

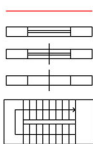
План этажа

6й этаж



Масштаб 1:200

Условные обозначения:



-граница вновь созданного контура помещения

-стена с окном

-стена с остекленной дверью

-стена с дверью

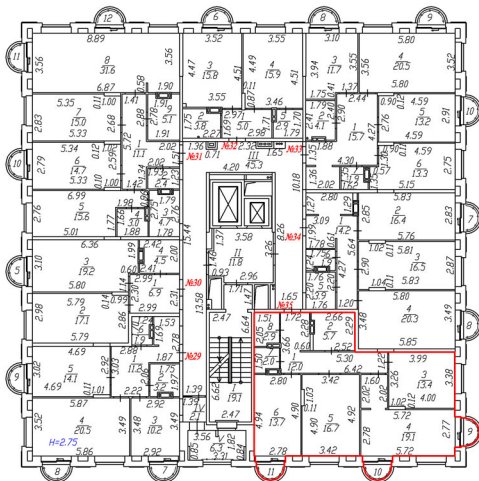
-лестница

№ 34

-номер помещения

План этажа

6й этаж



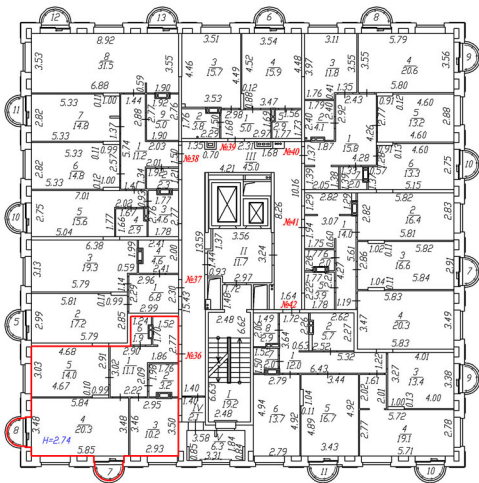
Масштаб 1:200

Условные обозначения:

- - граница вновь созданного контура помещения
-  - стена с окном
-  - стена с остекленной дверью
-  - стена с дверью
-  - лестница
- № 35** - номер помещения

План этажа

7й этаж



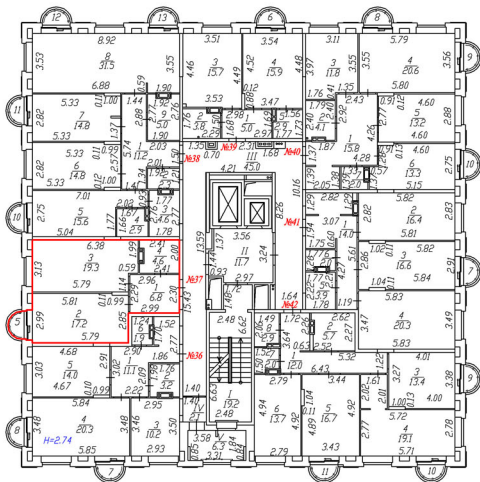
Масштаб 1:200

Условные обозначения:

- граница вновь созданного контура помещения
- стена с окном
- стена с остекленной дверью
- стена с дверью
- лестница
- № 36 - номер помещения

План этажа

7й этаж



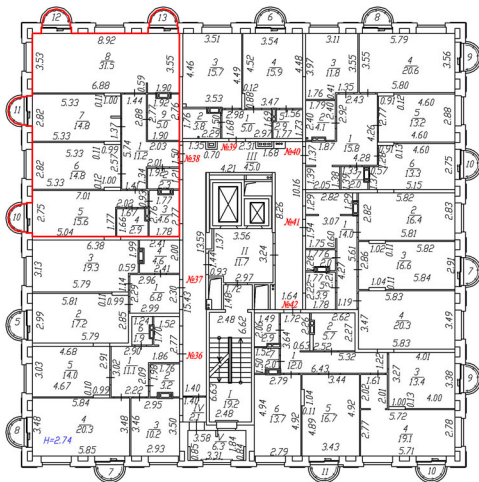
Масштаб 1:200

Условные обозначения:

- граница вновь созданного контура помещения
- стена с окном
- стена с остекленной дверью
- стена с дверью
- лестница
- № 37 - номер помещения

План этажа

7й этаж



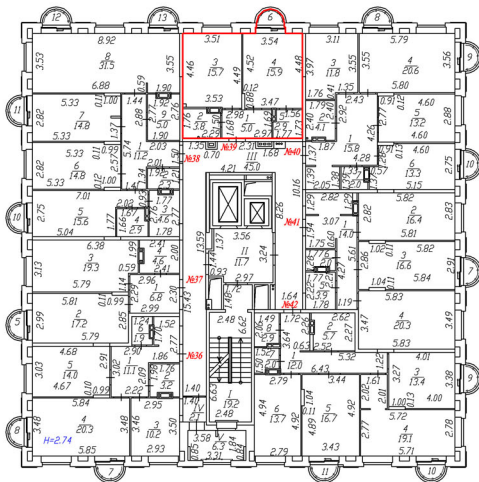
Масштаб 1:200

Условные обозначения:

- - граница вновь созданного контура помещения
-  - стена с окном
-  - стена с остекленной дверью
-  - стена с дверью
-  - лестница
- № 38** - номер помещения

План этажа

7й этаж



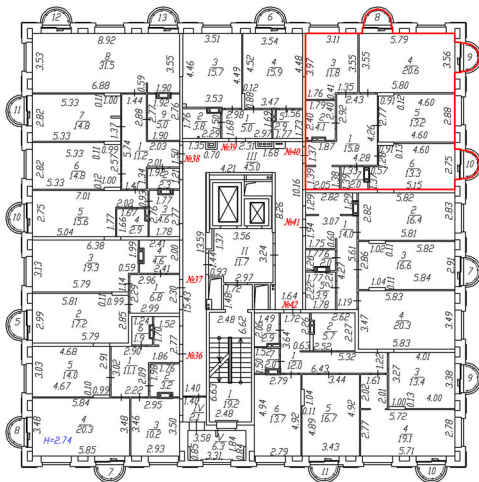
Масштаб 1:200

Условные обозначения:

- граница вновь созданного контура помещения
- стена с окном
- стена с остекленной дверью
- стена с дверью
- лестница
- № 39 - номер помещения

План этажа

7й этаж



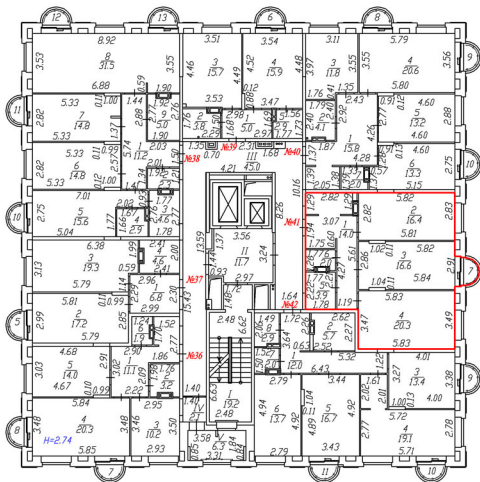
Масштаб 1:200

Условные обозначения:

-  - граница вновь созданного контура помещения
-  - стена с окном
-  - стена с остекленной дверью
-  - стена с дверью
-  - лестница
-  № 40 - номер помещения

План этажа

7й этаж



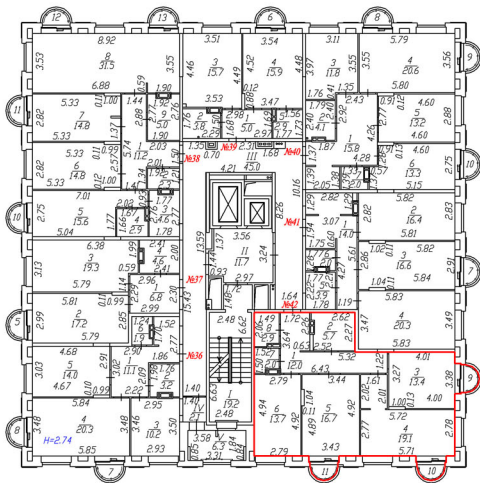
Масштаб 1:200

Условные обозначения:

- граница вновь созданного контура помещения
- стена с окном
- стена с остекленной дверью
- стена с дверью
- лестница
- №41 - номер помещения

План этажа

7й этаж



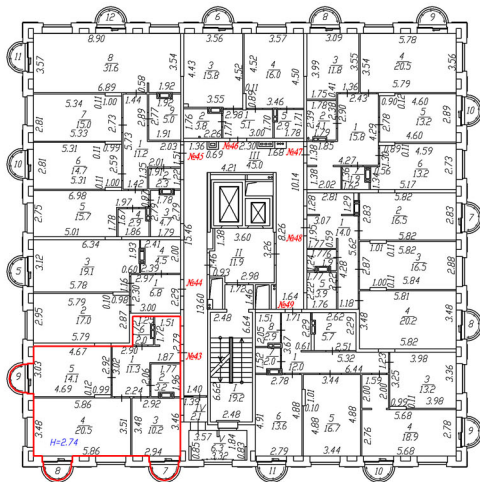
Масштаб 1:200

Условные обозначения:

-  - граница вновь созданного контура помещения
-  - стена с окном
-  - стена с остекленной дверью
-  - стена с дверью
-  - лестница
-  № 42 - номер помещения

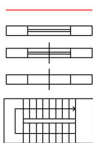
План этажа

8й этаж



Масштаб 1:200

Условные обозначения:



№43

- граница вновь созданного контура помещения

- стена с окном

- стена с остекленной дверью

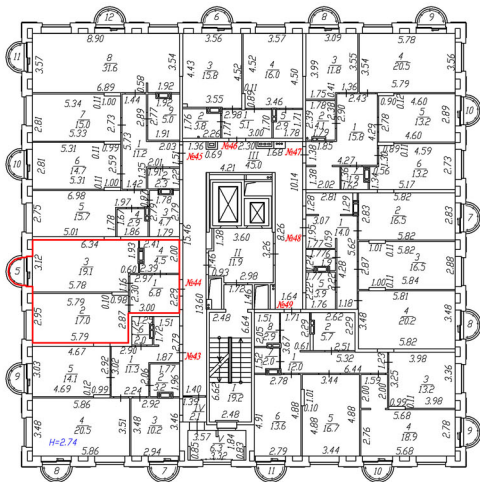
- стена с дверью

- лестница

- номер помещения

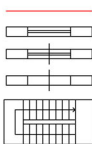
План этажа

8й этаж



Масштаб 1:200

Условные обозначения:



№ 44

- граница вновь созданного контура помещения

- стена с окном

- стена с остекленной дверью

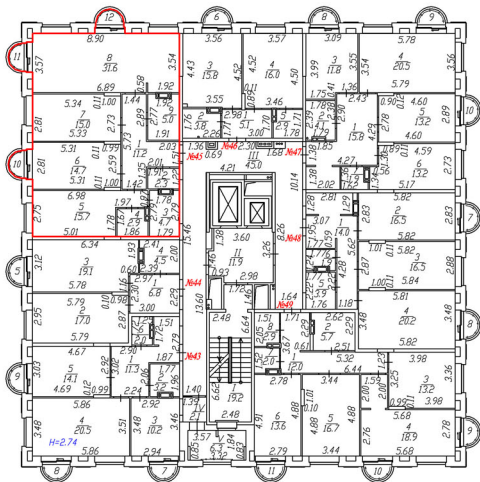
- стена с дверью

- лестница

- номер помещения

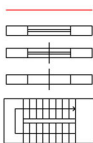
План этажа

8й этаж



Масштаб 1:200

Условные обозначения:



- граница вновь созданного контура помещения

- стена с окном

- стена с остекленной дверью

- стена с дверью

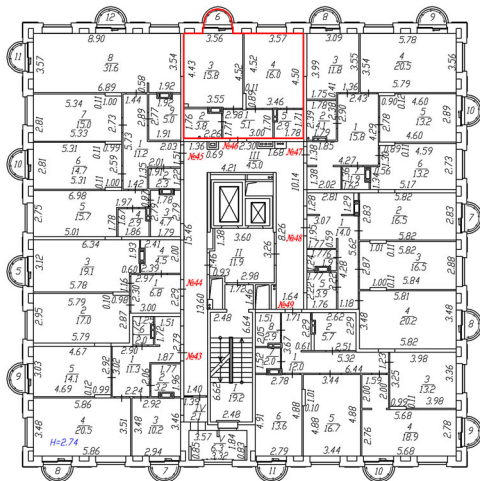
- лестница

№45

- номер помещения

План этажа

8й этаж



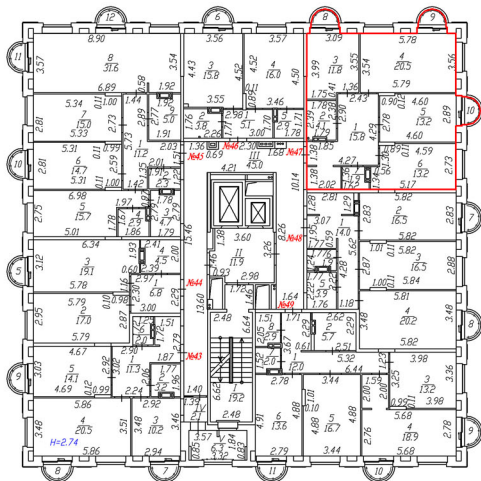
Масштаб 1:200

Условные обозначения:

- - граница вновь созданного контура помещения
-  - стена с окном
-  - стена с остекленной дверью
-  - стена с дверью
-  - лестница
- № 46** - номер помещения

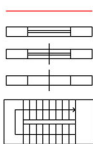
План этажа

8й этаж



Масштаб 1:200

Условные обозначения:



— граница вновь созданного контура помещения

— стена с окном

— стена с остекленной дверью

— стена с дверью

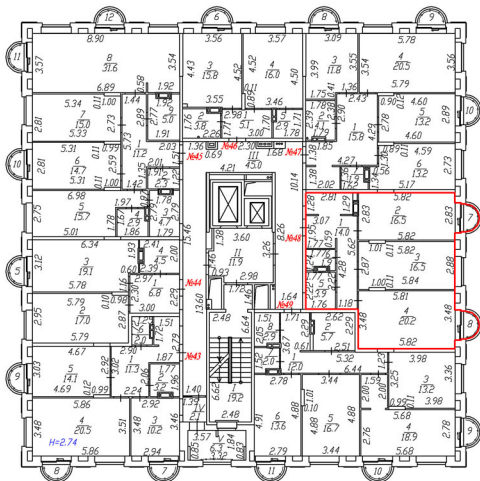
— лестница

№ 47

— номер помещения

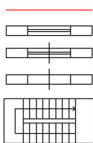
План этажа

8й этаж



Масштаб 1:200

Условные обозначения:



№ 48

- граница вновь созданного контура помещения

- стена с окном

- стена с остекленной дверью

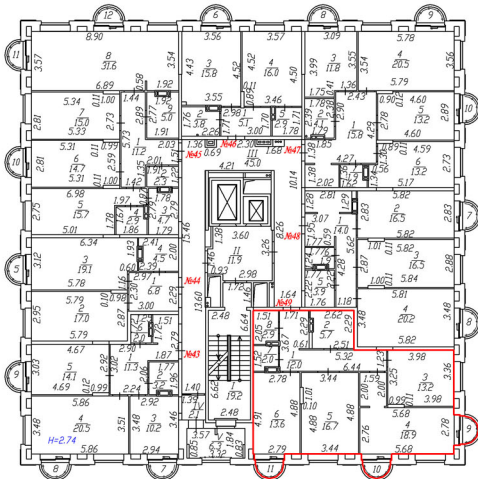
- стена с дверью

- лестница

- номер помещения

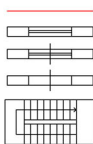
План этажа

8й этаж



Масштаб 1:200

Условные обозначения:



- граница вновь созданного контура помещения

- стена с окном

- стена с остекленной дверью

- стена с дверью

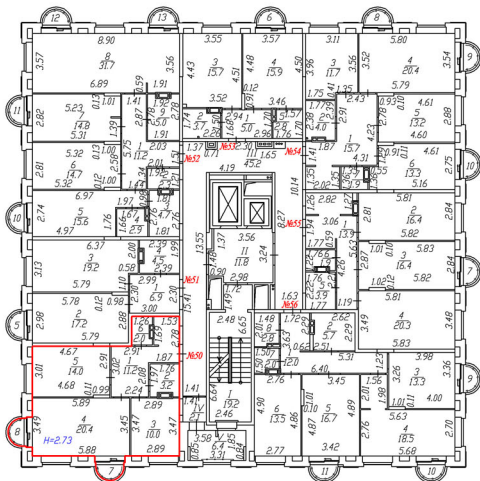
- лестница

№ 49

- номер помещения

План этажа

9й этаж



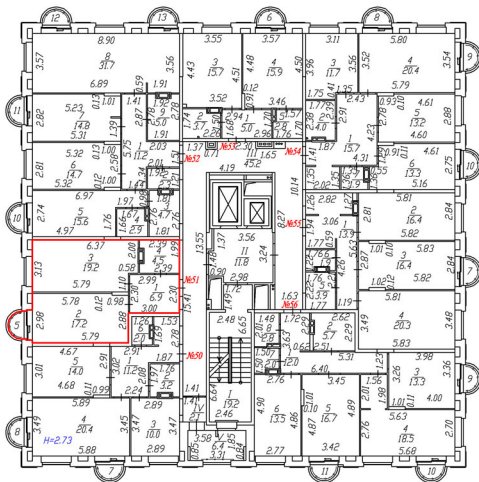
Масштаб 1:200

Условные обозначения:

- граница вновь созданного контура помещения
-  -стена с окном
-  -стена с остекленной дверью
-  -стена с дверью
-  -лестница
- № 50** -номер помещения

План этажа

9й этаж



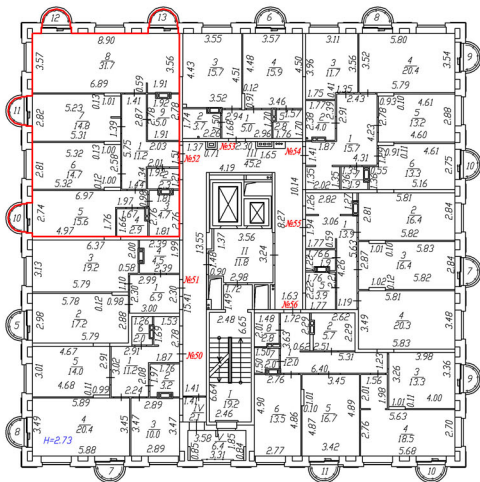
Масштаб 1:200

Условные обозначения:

-  - граница вновь созданного контура помещения
-  - стена с окном
-  - стена с остекленной дверью
-  - стена с дверью
-  - лестница
- № 51** - номер помещения

План этажа

9й этаж



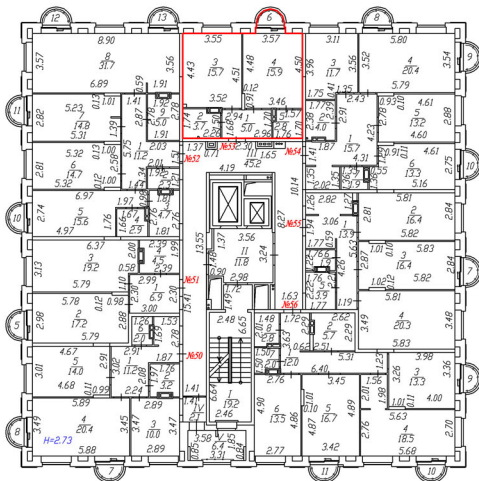
Масштаб 1:200

Условные обозначения:

- граница вновь созданного контура помещения
-  -стена с окном
-  -стена с остекленной дверью
-  -стена с дверью
-  -лестница
- № 52** -номер помещения

План этажа

9й этаж



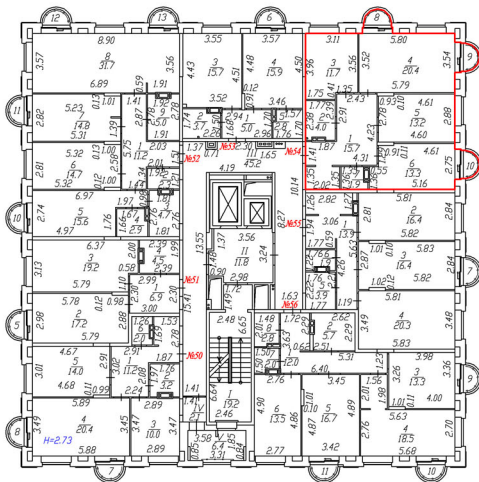
Масштаб 1:200

Условные обозначения:

- граница вновь созданного контура помещения
-  -стена с окном
-  -стена с остекленной дверью
-  -стена с дверью
-  -лестница
- № 53** -номер помещения

План этажа

9й этаж



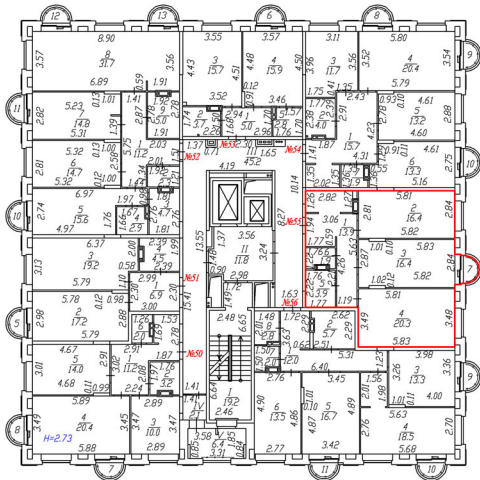
Масштаб 1:200

Условные обозначения:

-  - граница вновь созданного контура помещения
-  - стена с окном
-  - стена с остекленной дверью
-  - стена с дверью
-  - лестница
- № 54**  - номер помещения

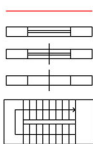
План этажа

9й этаж



Масштаб 1:200

Условные обозначения:



-граница вновь созданного контура помещения

-стена с окном

-стена с остекленной дверью

-стена с дверью

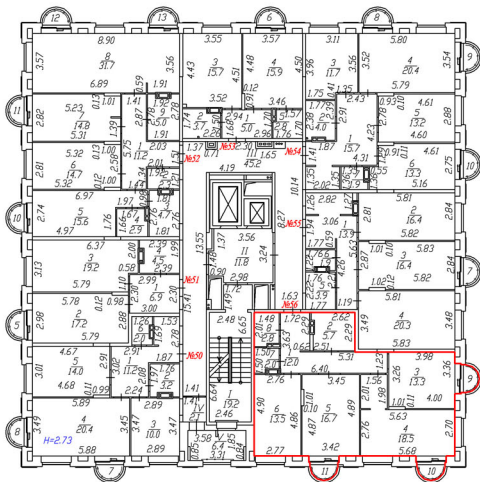
-лестница

№ 55

-номер помещения

План этажа

9й этаж



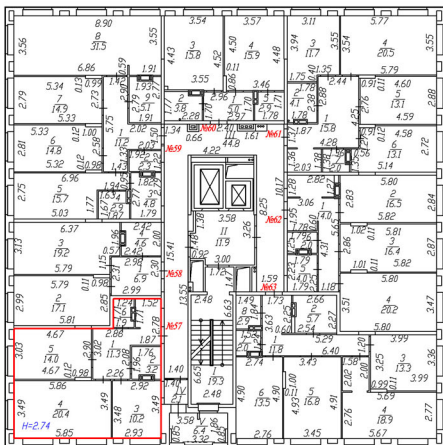
Масштаб 1:200

Условные обозначения:

-  - граница вновь созданного контура помещения
-  - стена с окном
-  - стена с остекленной дверью
-  - стена с дверью
-  - лестница
-  № 56 - номер помещения

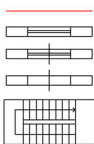
План этажа

10й этаж



Масштаб 1:200

Условные обозначения:



-граница вновь созданного контура помещения

-стена с окном

-стена с остекленной дверью

-стена с дверью

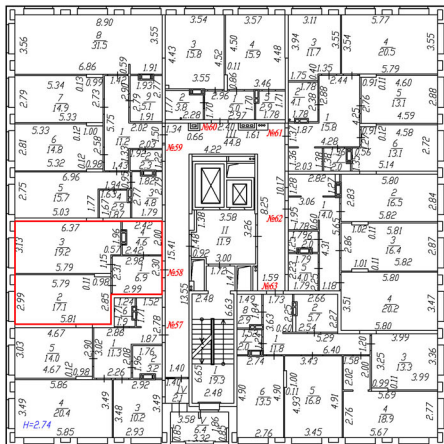
-лестница

№ 57

-номер помещения

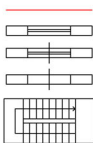
План этажа

10й этаж



Масштаб 1:200

Условные обозначения:



- граница вновь созданного контура помещения

- стена с окном

- стена с остекленной дверью

- стена с дверью

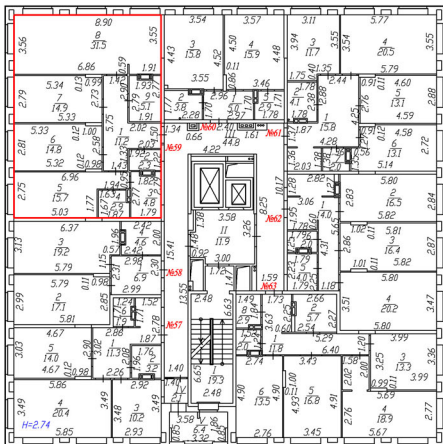
- лестница

№ 58

- номер помещения

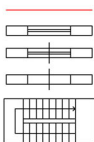
План этажа

10й этаж



Масштаб 1:200

Условные обозначения:



- граница вновь созданного контура помещения

- стена с окном

- стена с остекленной дверью

- стена с дверью

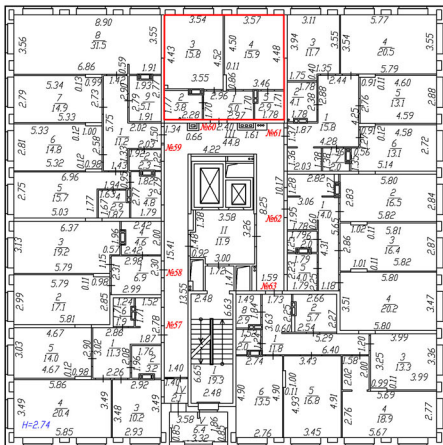
- лестница

- номер помещения

№ 59

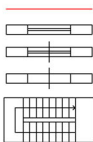
План этажа

10й этаж



Масштаб 1:200

Условные обозначения:



-граница вновь созданного контура помещения

-стена с окном

-стена с остекленной дверью

-стена с дверью

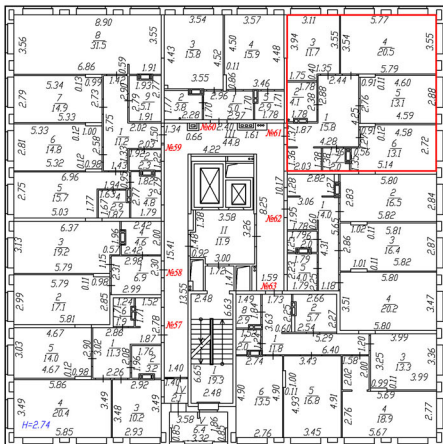
-лестница

№ 60

-номер помещения

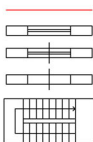
План этажа

10й этаж



Масштаб 1:200

Условные обозначения:



-граница вновь созданного контура помещения

-стена с окном

-стена с остекленной дверью

-стена с дверью

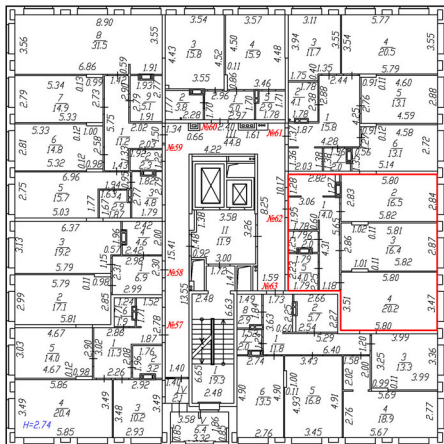
-лестница

№ 61

-номер помещения

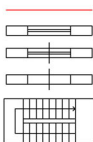
План этажа

10й этаж



Масштаб 1:200

Условные обозначения:



- граница вновь созданного контура помещения

- стена с окном

- стена с остекленной дверью

- стена с дверью

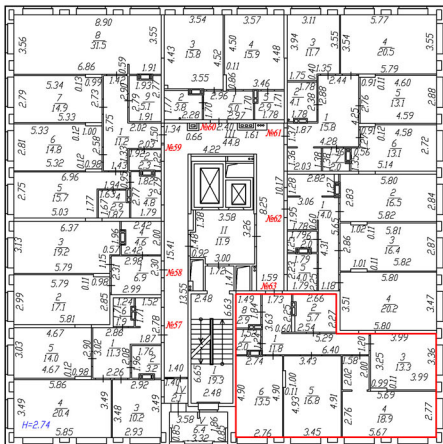
- лестница

№ 62

- номер помещения

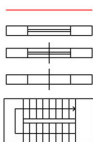
План этажа

10й этаж



Масштаб 1:200

Условные обозначения:



- граница вновь созданного контура помещения

- стена с окном

- стена с остекленной дверью

- стена с дверью

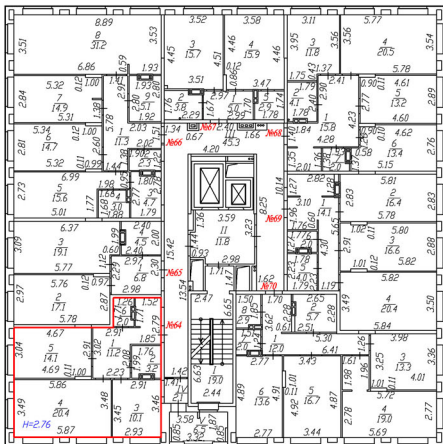
- лестница

№ 63

- номер помещения

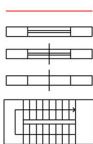
План этажа

11й этаж



Масштаб 1:200

Условные обозначения:



№ 64

-граница вновь созданного контура помещения

-стена с окном

-стена с остекленной дверью

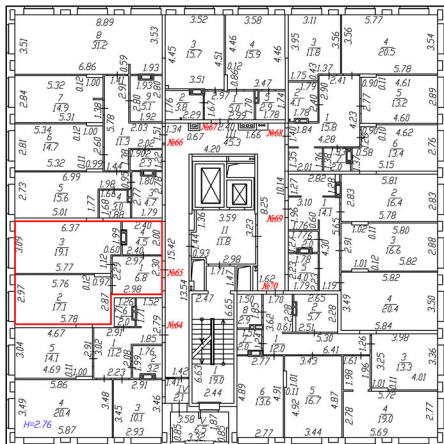
-стена с дверью

-лестница

-номер помещения

План этажа

11й этаж



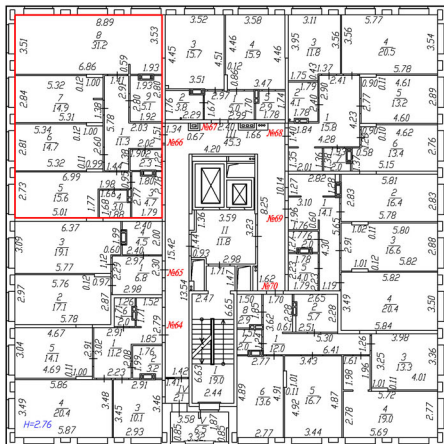
Масштаб 1:200

Условные обозначения:

-  - граница вновь созданного контура помещения
-  - стена с окном
-  - стена с остекленной дверью
-  - стена с дверью
-  - лестница
-  № 65 - номер помещения

План этажа

11й этаж



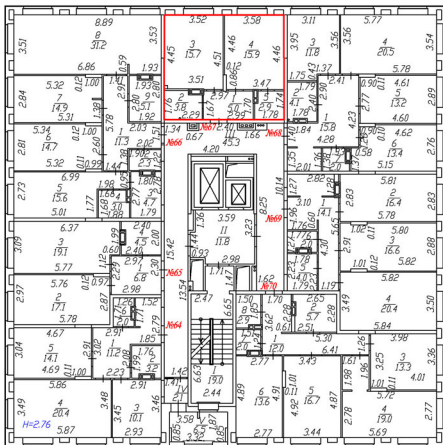
Масштаб 1:200

Условные обозначения:

- граница вновь созданного контура помещения
-  - стена с окном
-  - стена с остекленной дверью
-  - стена с дверью
-  - лестница
- № 66 - номер помещения

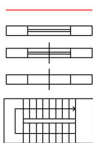
План этажа

11й этаж



Масштаб 1:200

Условные обозначения:



-граница вновь созданного контура помещения

-стена с окном

-стена с остекленной дверью

-стена с дверью

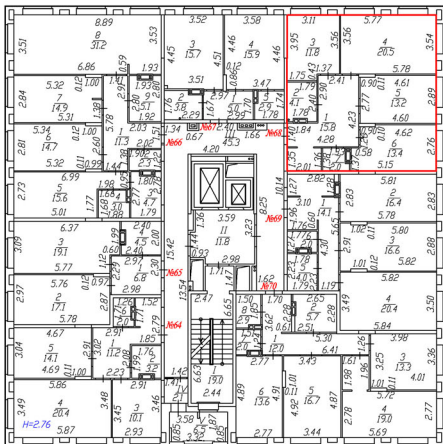
-лестница

№ 67

-номер помещения

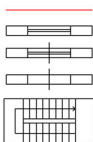
План этажа

11й этаж



Масштаб 1:200

Условные обозначения:



- граница вновь созданного контура помещения

- стена с окном

- стена с остекленной дверью

- стена с дверью

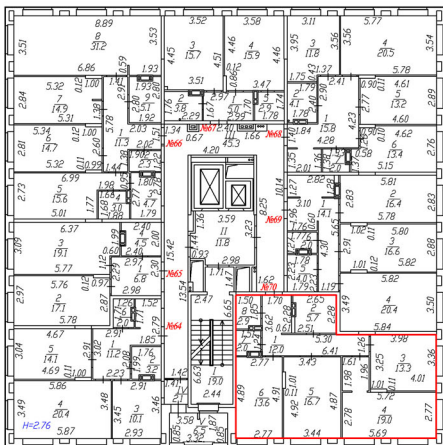
- лестница

№ 68

- номер помещения

План этажа

11й этаж



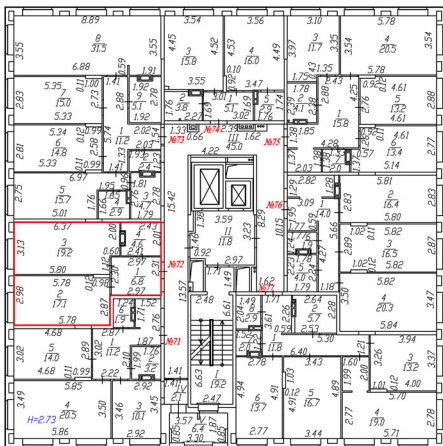
Масштаб 1:200

Условные обозначения:

- граница вновь созданного контура помещения
- стена с окном
- стена с остекленной дверью
- стена с дверью
- лестница
- № 70 - номер помещения

План этажа

12й этаж



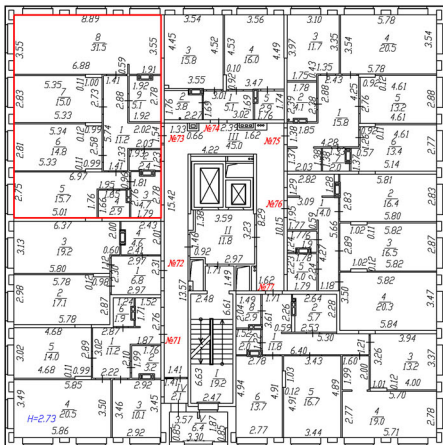
Масштаб 1:200

Условные обозначения:

- граница вновь созданного контура помещения
- стена с окном
- стена с остекленной дверью
- стена с дверью
- лестница
- № 72 - номер помещения

План этажа

12й этаж



Масштаб 1:200

Условные обозначения:



- граница вновь созданного контура помещения



- стена с окном



- стена с остекленной дверью



- стена с дверью



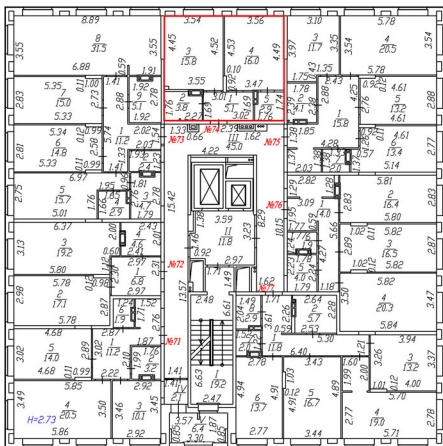
- лестница

№ 73

- номер помещения

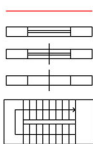
План этажа

12й этаж



Масштаб 1:200

Условные обозначения:



- граница вновь созданного контура помещения

- стена с окном

- стена с остекленной дверью

- стена с дверью

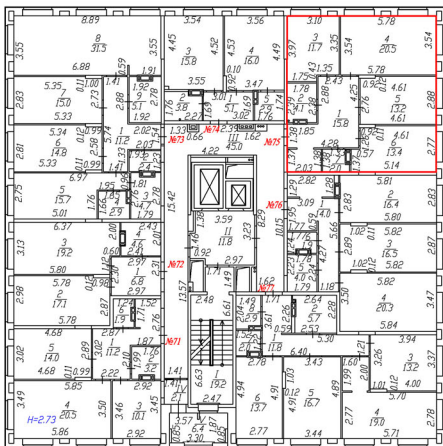
- лестница

№ 74

- номер помещения

План этажа

12й этаж



Масштаб 1:200

Условные обозначения:



- граница вновь созданного контура помещения



- стена с окном



- стена с остекленной дверью



- стена с дверью



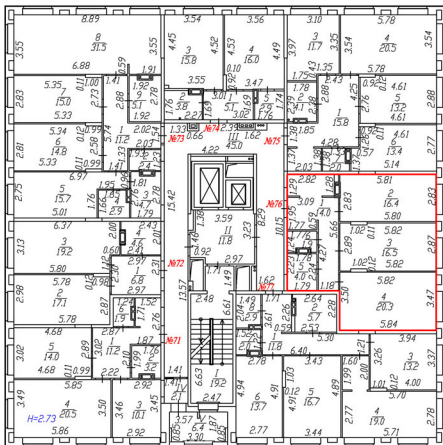
- лестница

№ 75

- номер помещения

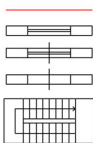
План этажа

12й этаж



Масштаб 1:200

Условные обозначения:



- граница вновь созданного контура помещения

- стена с окном

- стена с остекленной дверью

- стена с дверью

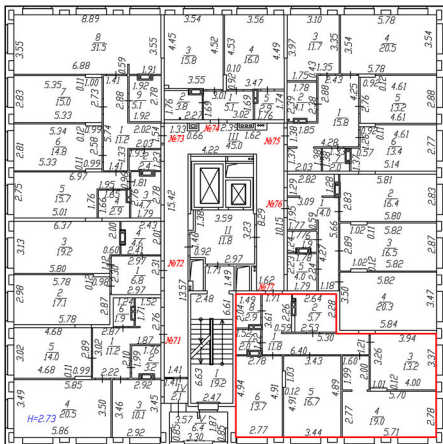
- лестница

№ 76

- номер помещения

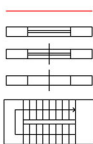
План этажа

12й этаж



Масштаб 1:200

Условные обозначения:



- граница вновь созданного контура помещения

- стена с окном

- стена с остекленной дверью

- стена с дверью

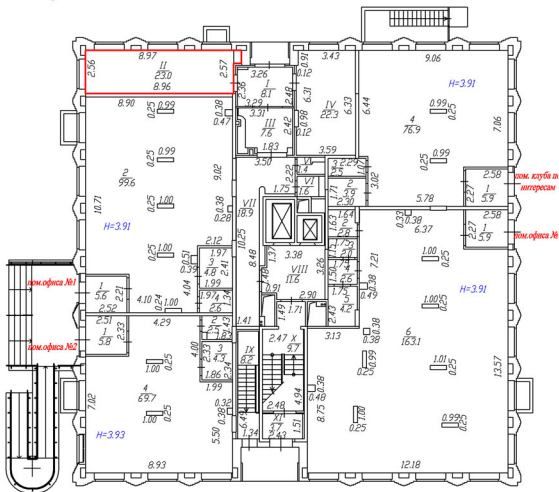
- лестница

№ 77

- номер помещения

План этажа

I-й этаж



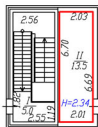
Масштаб 1:200

Условные обозначения:

- - граница вновь созданного контура помещения
-  - стена с окном
-  - стена с остекленной дверью
-  - стена с дверью
-  - лестница
- №1 - номер помещения

План этажа

План на отм.+39.78



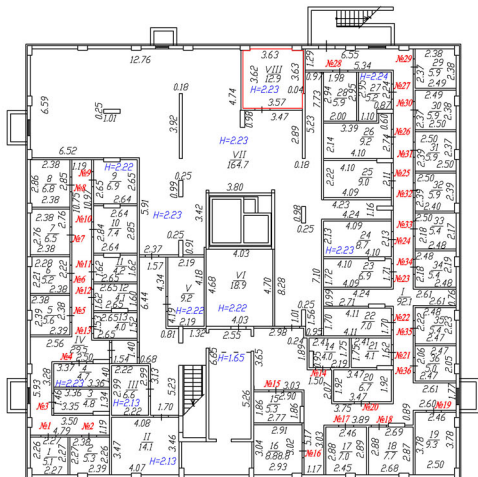
Масштаб 1:200

Условные обозначения:

-  - граница вновь созданного контура помещения
-  - стена с окном
-  - стена с остекленной дверью
-  - стена с дверью
-  - лестница
-  №1 - номер помещения

План этажа

Подвал



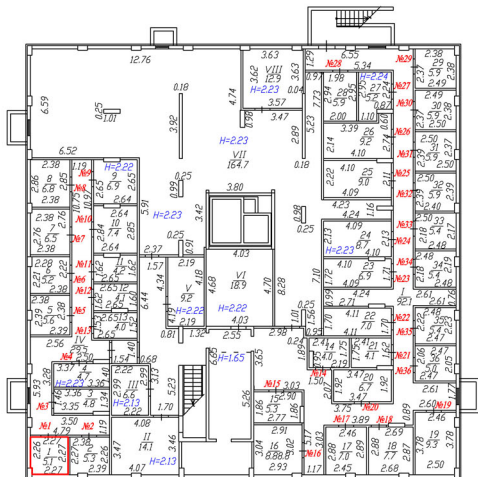
Масштаб 1:200

Условные обозначения:

- граница вновь созданного контура помещения
- стена с окном
- стена с остекленной дверью
- стена с дверью
- лестница
- № 1 - номер помещения

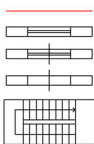
План этажа

Подвал



Масштаб 1:200

Условные обозначения:



- граница вновь созданного контура помещения

- стена с окном

- стена с остекленной дверью

- стена с дверью

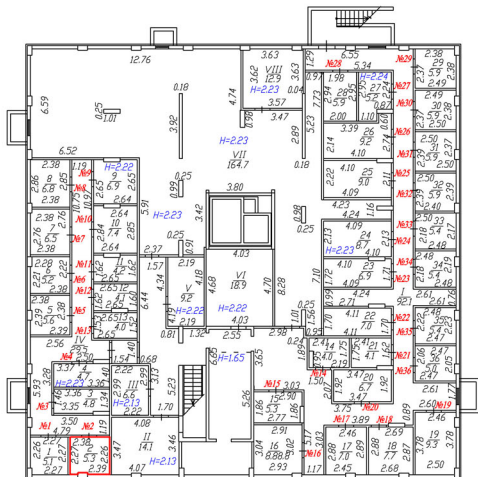
- лестница

№ 1

- номер помещения

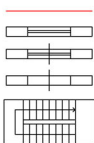
План этажа

Подвал



Масштаб 1:200

Условные обозначения:



- граница вновь созданного контура помещения

- стена с окном

- стена с остекленной дверью

- стена с дверью

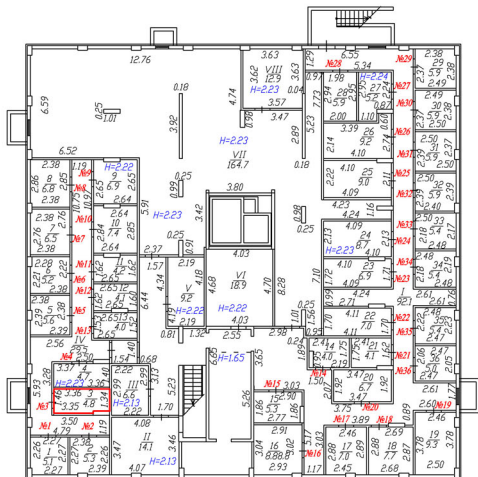
- лестница

№ 2

- номер помещения

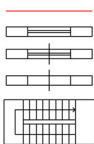
План этажа

Подвал



Масштаб 1:200

Условные обозначения:



— граница вновь созданного контура помещения

— стена с окном

— стена с остекленной дверью

— стена с дверью

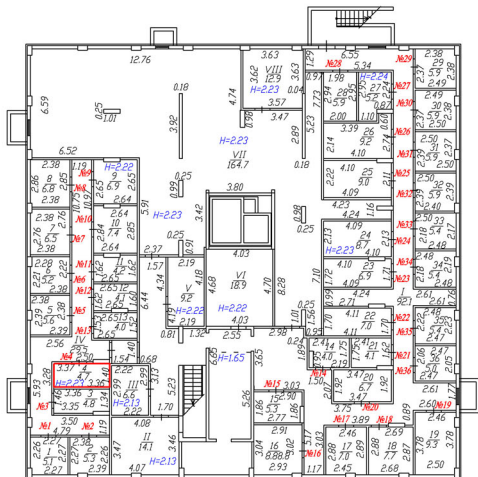
— лестница

№ 3

— номер помещения

План этажа

Подвал



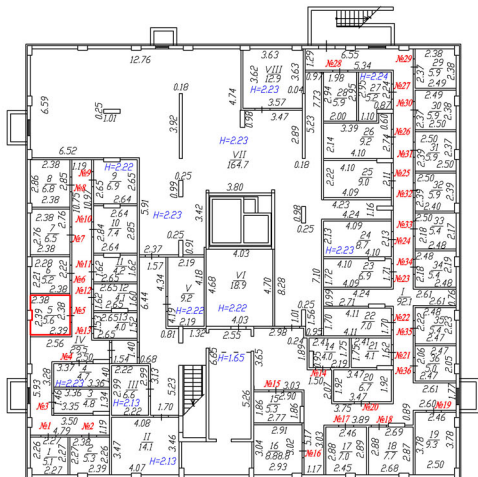
Масштаб 1:200

Условные обозначения:

- граница вновь созданного контура помещения
- стена с окном
- стена с остекленной дверью
- стена с дверью
- лестница
- № 4 - номер помещения

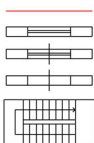
План этажа

Подвал



Масштаб 1:200

Условные обозначения:



- граница вновь созданного контура помещения

- стена с окном

- стена с остекленной дверью

- стена с дверью

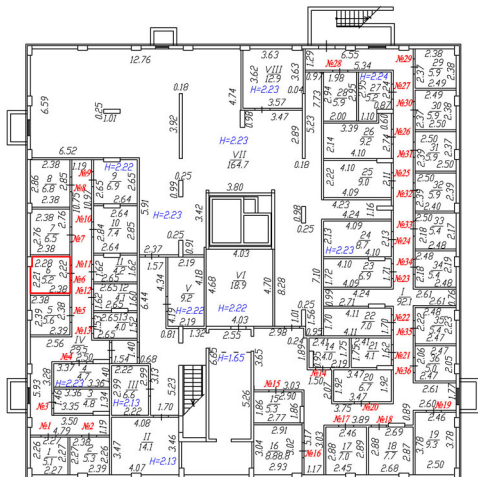
- лестница

№ 5

- номер помещения

План этажа

Подвал



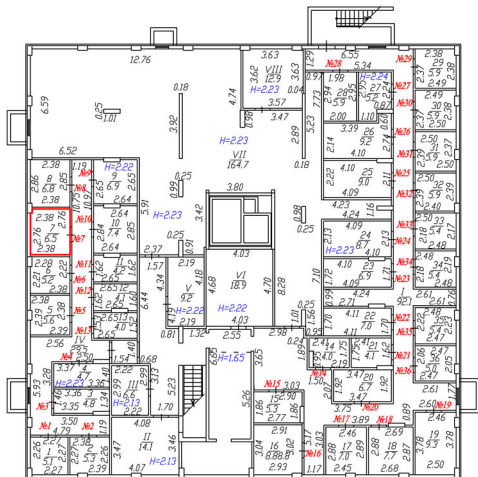
Масштаб 1:200

Условные обозначения:

- граница вновь созданного контура помещения
- стена с окном
- стена с остекленной дверью
- стена с дверью
- лестница
- № 6 - номер помещения

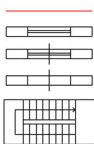
План этажа

Подвал



Масштаб 1:200

Условные обозначения:



- граница вновь созданного контура помещения

- стена с окном

- стена с остекленной дверью

- стена с дверью

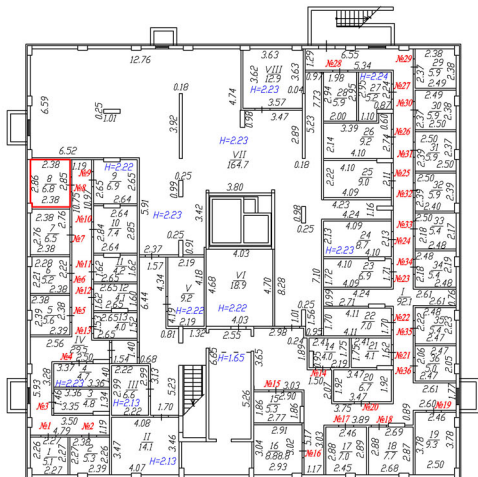
- лестница

№ 7

- номер помещения

План этажа

Подвал



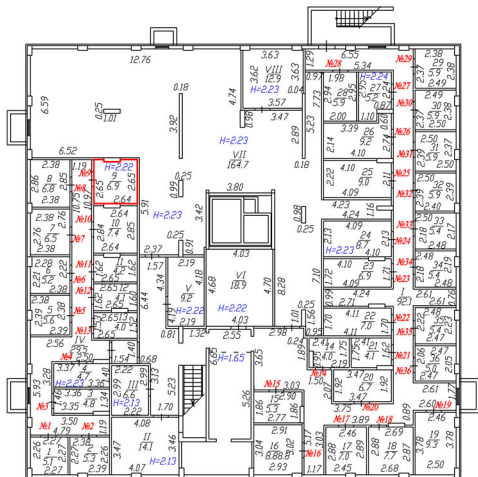
Масштаб 1:200

Условные обозначения:

- граница вновь созданного контура помещения
- стена с окном
- стена с остекленной дверью
- стена с дверью
- лестница
- № 8 - номер помещения

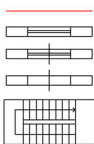
План этажа

Подвал



Масштаб 1:200

Условные обозначения:



№ 9

- граница вновь созданного контура помещения

- стена с окном

- стена с остекленной дверью

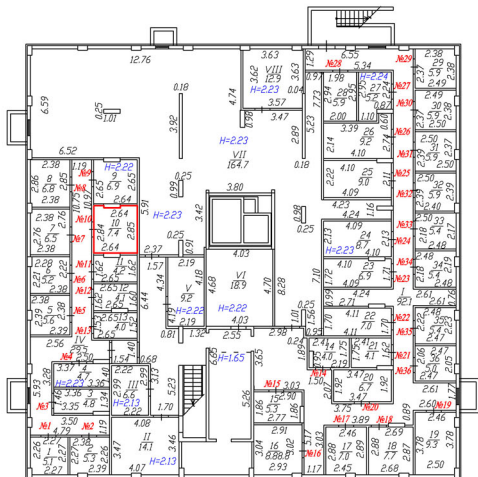
- стена с дверью

- лестница

- номер помещения

План этажа

Подвал



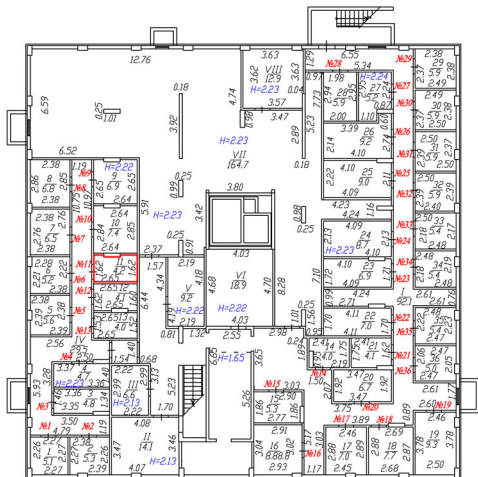
Масштаб 1:200

Условные обозначения:

- - граница вновь созданного контура помещения
-  - стена с окном
-  - стена с остекленной дверью
-  - стена с дверью
-  - лестница
- № 10** - номер помещения

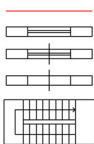
План этажа

Подвал



Масштаб 1:200

Условные обозначения:



— граница вновь созданного контура помещения

— стена с окном

— стена с остекленной дверью

— стена с дверью

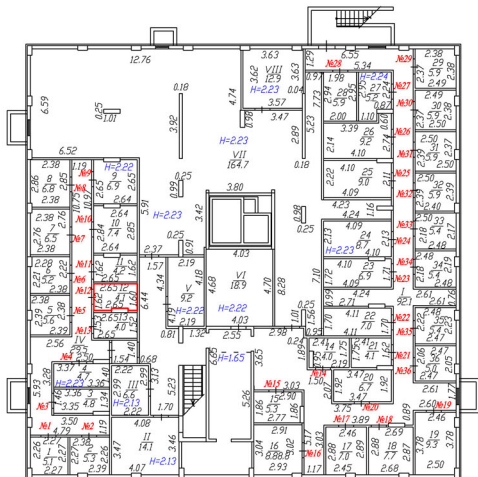
— лестница

№ 11

— номер помещения

План этажа

Подвал



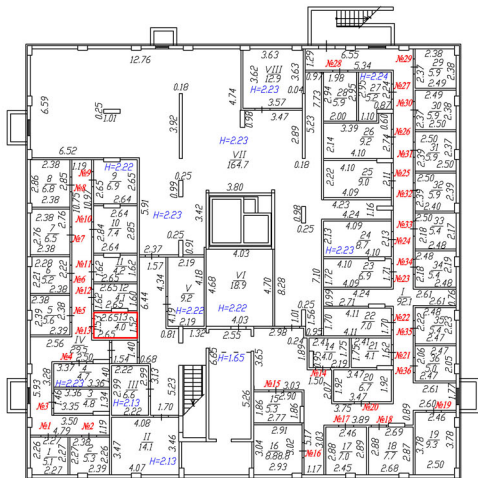
Масштаб 1:200

Условные обозначения:

- граница вновь созданного контура помещения
- стена с окном
- стена с остекленной дверью
- стена с дверью
- лестница
- № 12** - номер помещения

План этажа

Подвал



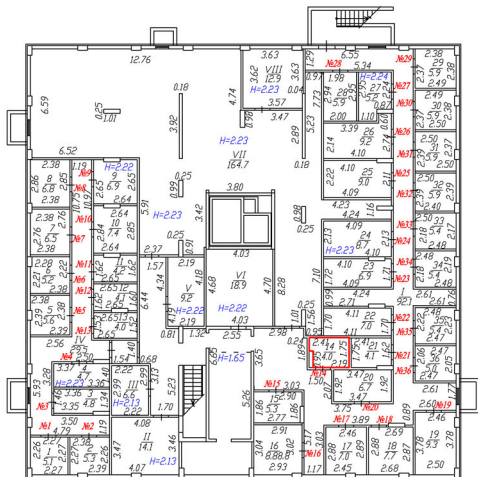
Масштаб 1:200

Условные обозначения:

- граница вновь созданного контура помещения
- стена с окном
- стена с остекленной дверью
- стена с дверью
- лестница
- № 13 - номер помещения

План этажа

Подвал



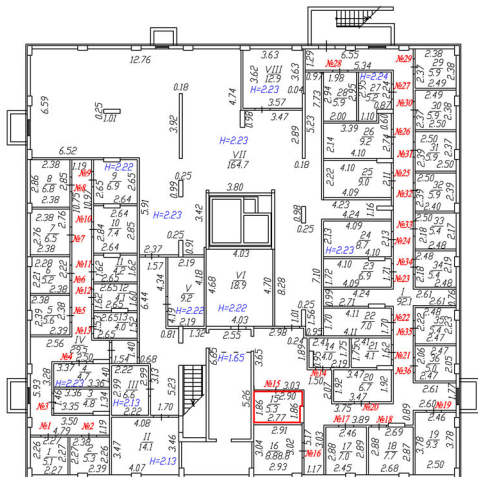
Масштаб 1:200

Условные обозначения:

- - граница вновь созданного контура помещения
-  - стена с окном
-  - стена с остекленной дверью
-  - стена с дверью
-  - лестница
- № 14 - номер помещения

План этажа

Подвал



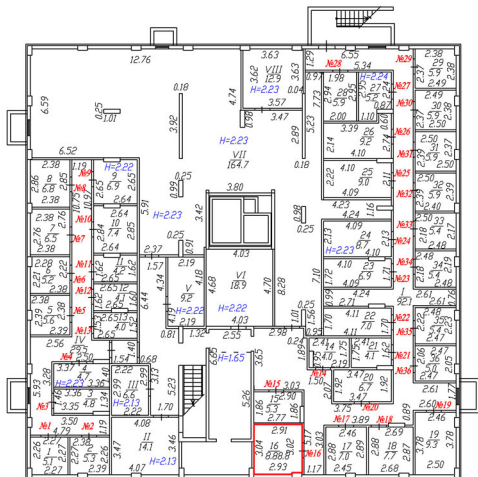
Масштаб 1:200

Условные обозначения:

- граница вновь созданного контура помещения
- стена с окном
- стена с остекленной дверью
- стена с дверью
- лестница
- № 15 - номер помещения

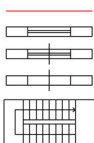
План этажа

Подвал



Масштаб 1:200

Условные обозначения:



№ 16

- граница вновь созданного контура помещения

- стена с окном

- стена с остекленной дверью

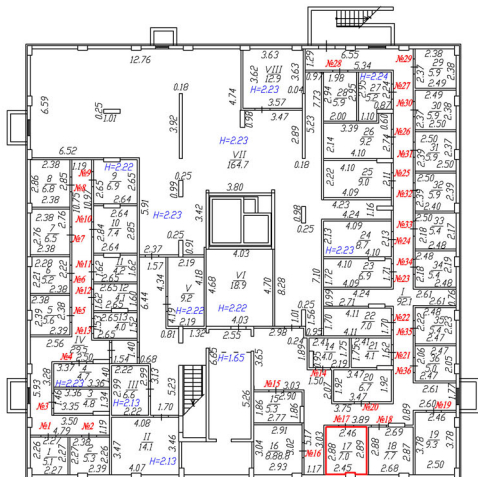
- стена с дверью

- лестница

- номер помещения

План этажа

Подвал



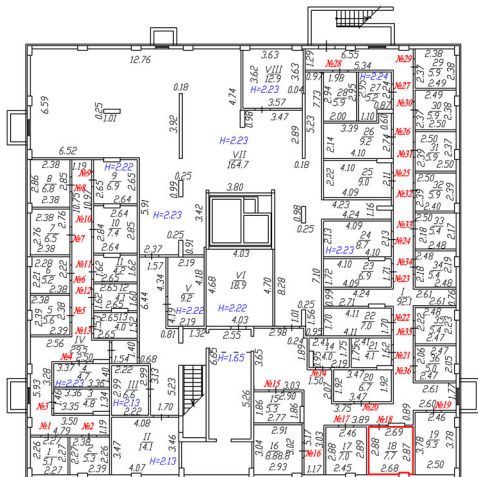
Масштаб 1:200

Условные обозначения:

- - граница вновь созданного контура помещения
-  - стена с окном
-  - стена с остекленной дверью
-  - стена с дверью
-  - лестница
- № 17** - номер помещения

План этажа

Подвал



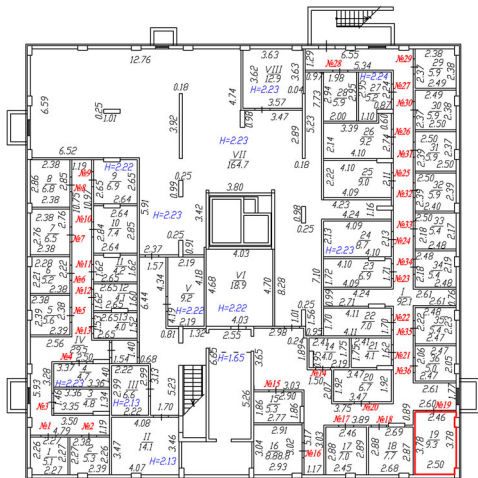
Масштаб 1:200

Условные обозначения:

- граница вновь созданного контура помещения
-  - стена с окном
-  - стена с остекленной дверью
-  - стена с дверью
-  - лестница
- № 18** - номер помещения

План этажа

Подвал



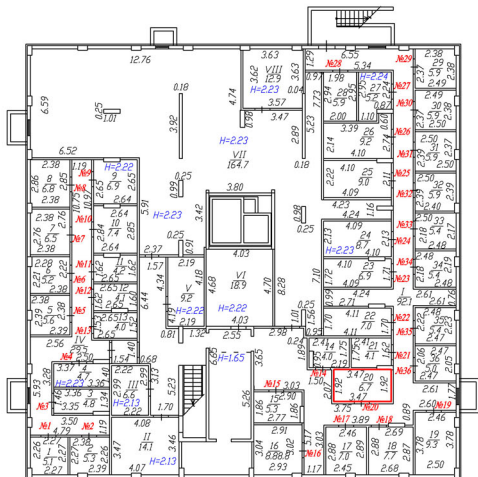
Масштаб 1:200

Условные обозначения:

- граница вновь созданного контура помещения
- стена с окном
- стена с остекленной дверью
- стена с дверью
- лестница
- № 19** - номер помещения

План этажа

Подвал



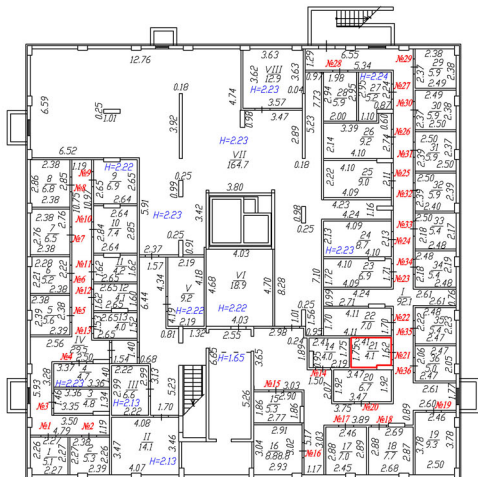
Масштаб 1:200

Условные обозначения:

- - граница вновь созданного контура помещения
-  - стена с окном
-  - стена с остекленной дверью
-  - стена с дверью
-  - лестница
- № 20** - номер помещения

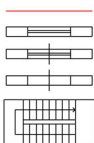
План этажа

Подвал



Масштаб 1:200

Условные обозначения:



№ 21

- граница вновь созданного контура помещения

- стена с окном

- стена с остекленной дверью

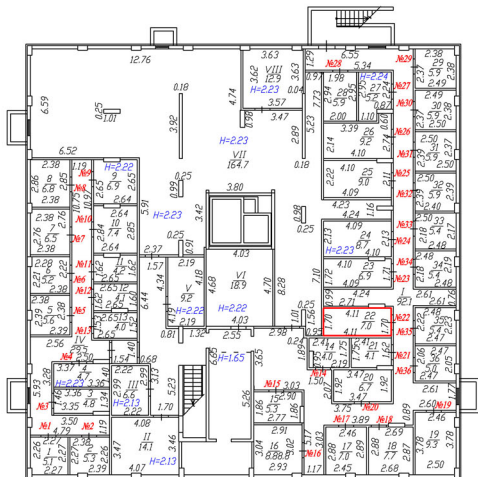
- стена с дверью

- лестница

- номер помещения

План этажа

Подвал



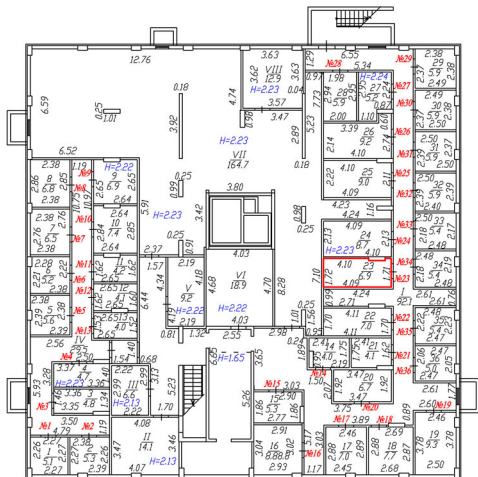
Масштаб 1:200

Условные обозначения:

- граница вновь созданного контура помещения
- стена с окном
- стена с остекленной дверью
- стена с дверью
- лестница
- № 22 - номер помещения

План этажа

Подвал



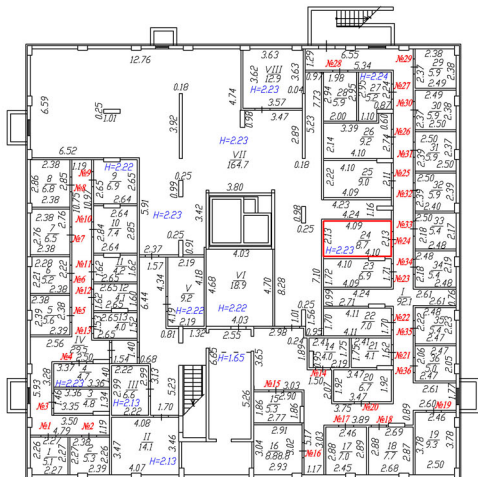
Масштаб 1:200

Условные обозначения:

- граница вновь созданного контура помещения
-  - стена с окном
-  - стена с остекленной дверью
-  - стена с дверью
-  - лестница
- № 23** - номер помещения

План этажа

Подвал



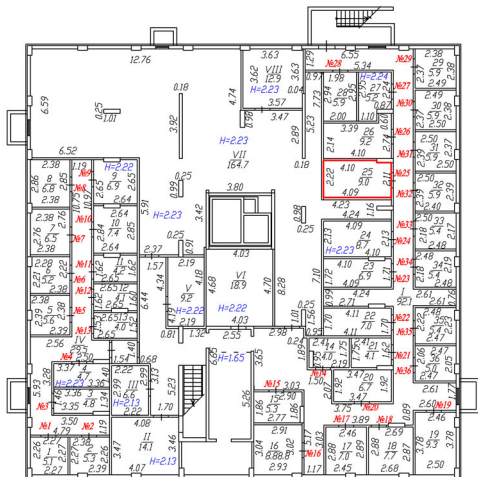
Масштаб 1:200

Условные обозначения:

- - граница вновь созданного контура помещения
-  - стена с окном
-  - стена с остекленной дверью
-  - стена с дверью
-  - лестница
- № 24 - номер помещения

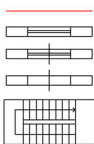
План этажа

Подвал



Масштаб 1:200

Условные обозначения:



- граница вновь созданного контура помещения

- стена с окном

- стена с остекленной дверью

- стена с дверью

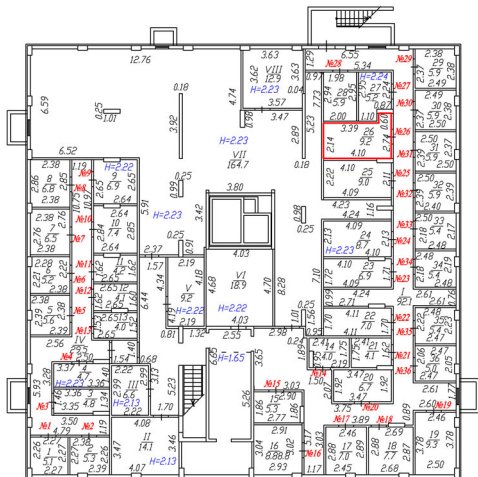
- лестница

№ 25

- номер помещения

План этажа

Подвал



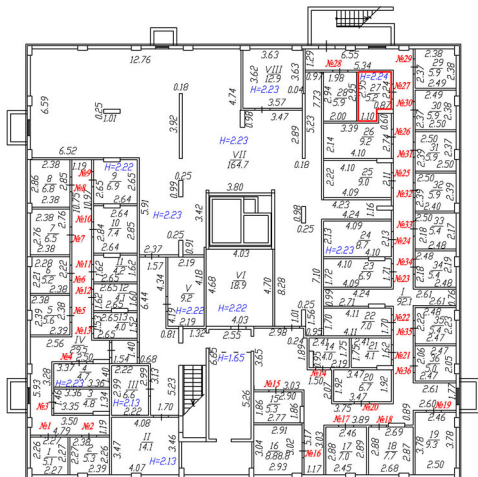
Масштаб 1:200

Условные обозначения:

- граница вновь созданного контура помещения
- стена с окном
- стена с остекленной дверью
- стена с дверью
- лестница
- № 26** - номер помещения

План этажа

Подвал



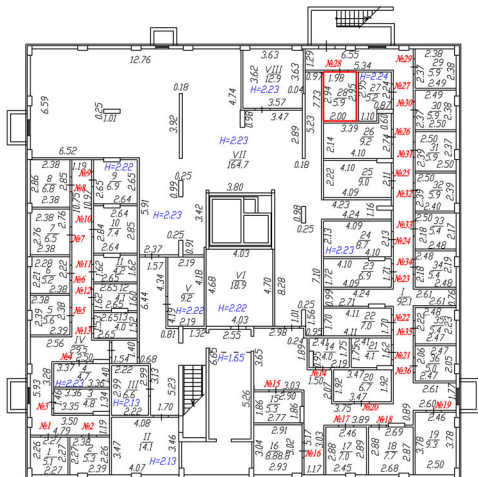
Масштаб 1:200

Условные обозначения:

- граница вновь созданного контура помещения
- стена с окном
- стена с остекленной дверью
- стена с дверью
- лестница
- № 27 - номер помещения

План этажа

Подвал



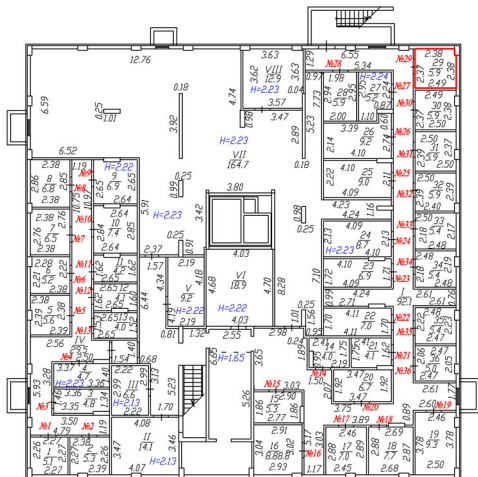
Масштаб 1:200

Условные обозначения:

- - граница вновь созданного контура помещения
-  - стена с окном
-  - стена с остекленной дверью
-  - стена с дверью
-  - лестница
- № 28** - номер помещения

План этажа

Подвал



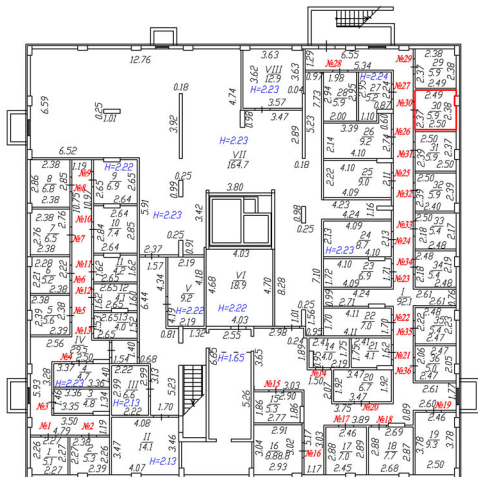
Масштаб 1:200

Условные обозначения:

- - граница вновь созданного контура помещения
-  - стена с окном
-  - стена с остекленной дверью
-  - стена с дверью
-  - лестница
- № 29 - номер помещения

План этажа

Подвал



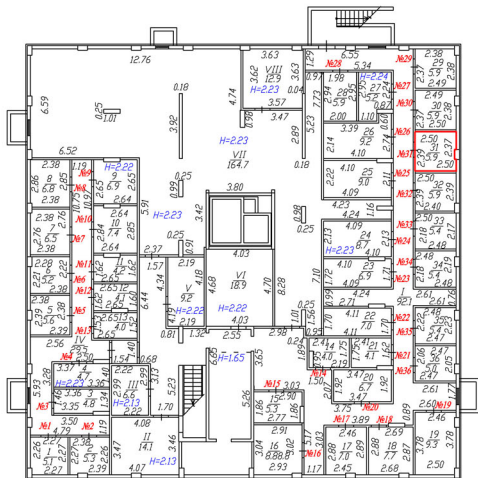
Масштаб 1:200

Условные обозначения:

- - граница вновь созданного контура помещения
-  - стена с окном
-  - стена с остекленной дверью
-  - стена с дверью
-  - лестница
- № 30** - номер помещения

План этажа

Подвал



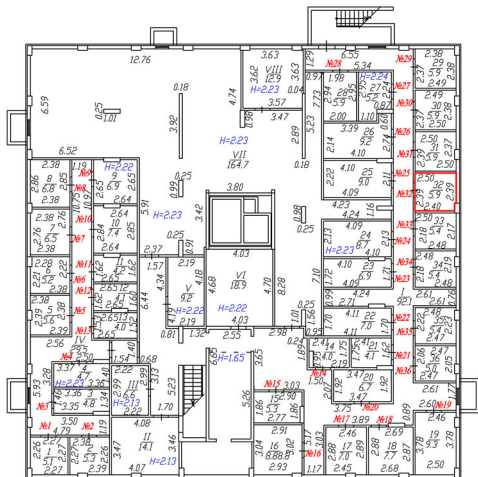
Масштаб 1:200

Условные обозначения:

- - граница вновь созданного контура помещения
-  - стена с окном
-  - стена с остекленной дверью
-  - стена с дверью
-  - лестница
- № 31** - номер помещения

План этажа

Подвал



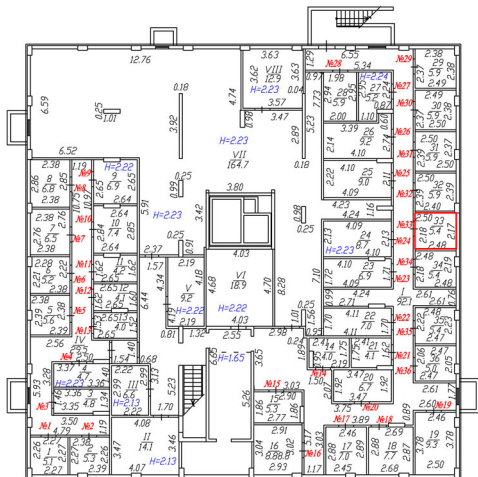
Масштаб 1:200

Условные обозначения:

- граница вновь созданного контура помещения
- стена с окном
- стена с остекленной дверью
- стена с дверью
- лестница
- № 32** - номер помещения

План этажа

Подвал



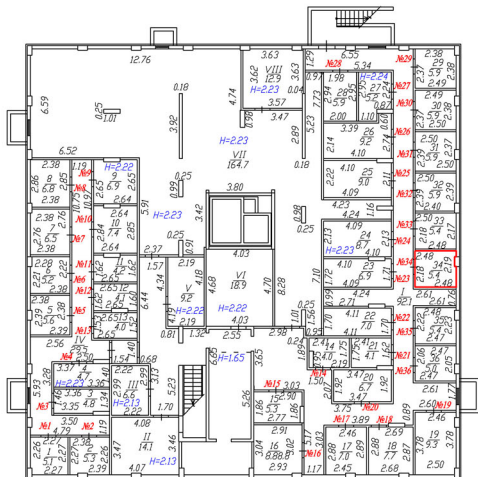
Масштаб 1:200

Условные обозначения:

- граница вновь созданного контура помещения
- стена с окном
- стена с остекленной дверью
- стена с дверью
- лестница
- № 33 - номер помещения

План этажа

Подвал



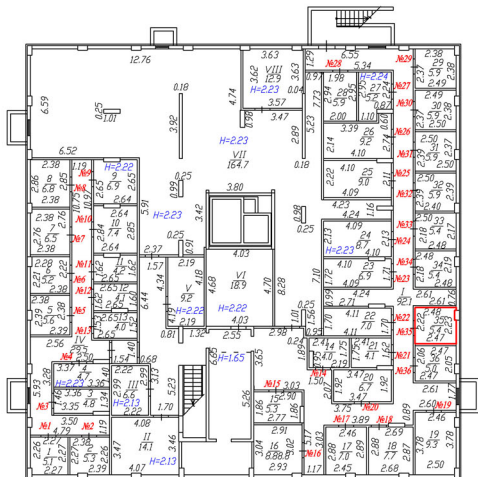
Масштаб 1:200

Условные обозначения:

- - граница вновь созданного контура помещения
-  - стена с окном
-  - стена с остекленной дверью
-  - стена с дверью
-  - лестница
- № 34** - номер помещения

План этажа

Подвал



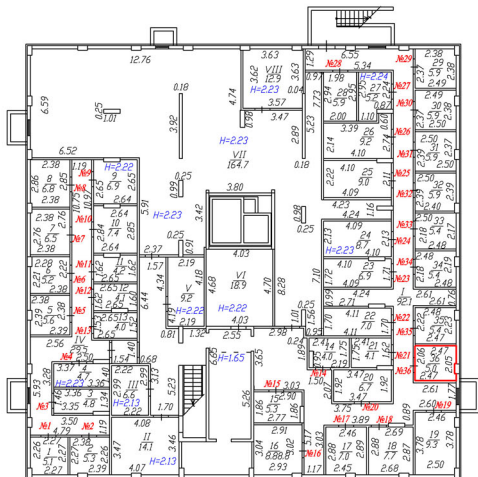
Масштаб 1:200

Условные обозначения:

- граница вновь созданного контура помещения
- стена с окном
- стена с остекленной дверью
- стена с дверью
- лестница
- № 35 - номер помещения

План этажа

Подвал



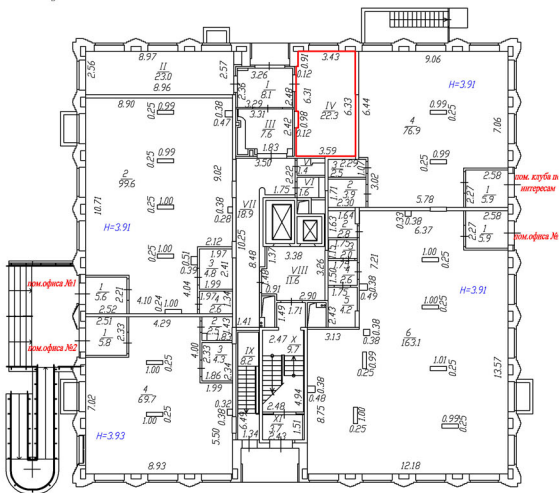
Масштаб 1:200

Условные обозначения:

- граница вновь созданного контура помещения
-  - стена с окном
-  - стена с остекленной дверью
-  - стена с дверью
-  - лестница
- № 36** - номер помещения

План этажа

I-й этаж



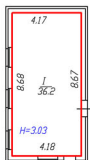
Масштаб 1:200

Условные обозначения:

- - граница вновь созданного контура помещения
-  - стена с окном
-  - стена с остекленной дверью
-  - стена с дверью
-  - лестница
- №1 - номер помещения

План этажа

План на отм.+39.79



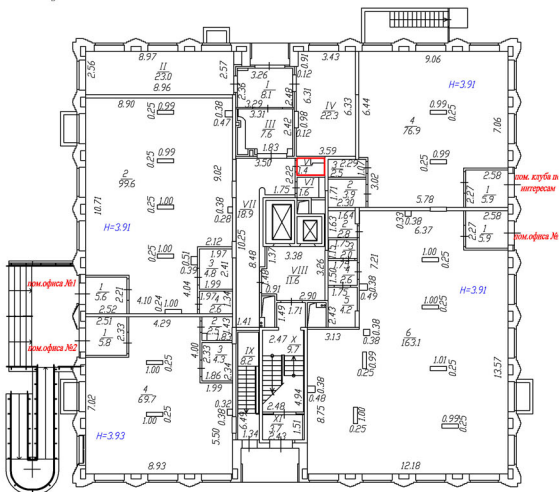
Масштаб 1:200

Условные обозначения:

-  - граница вновь созданного контура помещения
-  - стена с окном
-  - стена с остекленной дверью
-  - стена с дверью
-  - лестница
- №1** - номер помещения

План этажа

I-й этаж



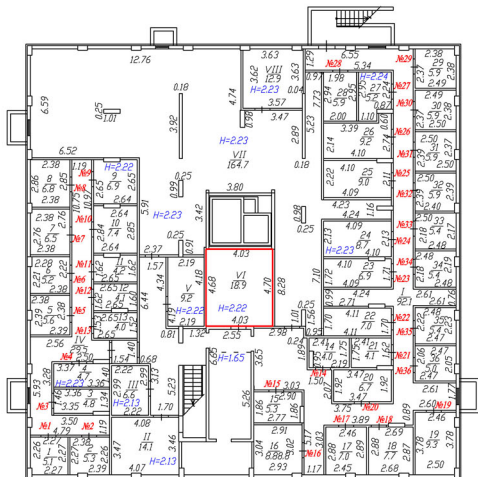
Масштаб 1:200

Условные обозначения:

- - граница вновь созданного контура помещения
-  - стена с окном
-  - стена с остекленной дверью
-  - стена с дверью
-  - лестница
- №1 - номер помещения

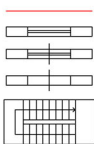
План этажа

Подвал



Масштаб 1:200

Условные обозначения:



№ 1

- граница вновь созданного контура помещения

- стена с окном

- стена с остекленной дверью

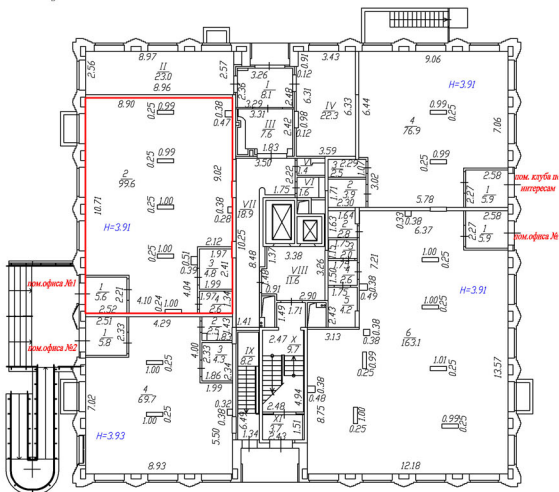
- стена с дверью

- лестница

- номер помещения

План этажа

I-й этаж



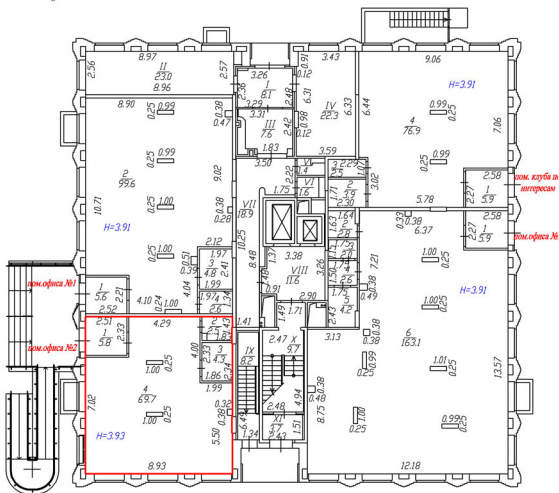
Масштаб 1:200

Условные обозначения:

- граница вновь созданного контура помещения
- стена с окном
- стена с остекленной дверью
- стена с дверью
- лестница
- пом. №1 - номер помещения

План этажа

Iй этаж



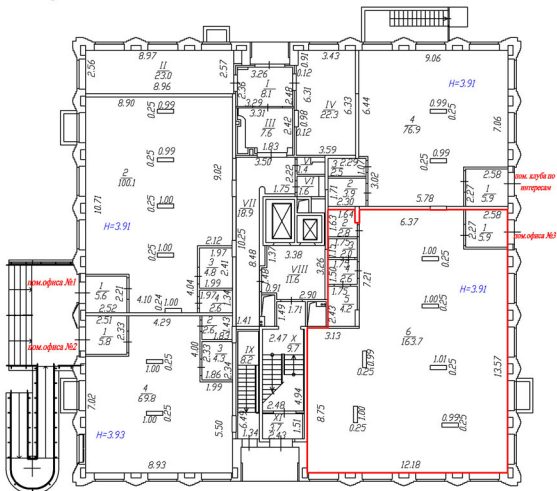
Масштаб 1:200

Условные обозначения:

- граница вновь созданного контура помещения
- стена с окном
- стена с остекленной дверью
- стена с дверью
- лестница
- пом. №2 - номер помещения

План этажа

I-й этаж



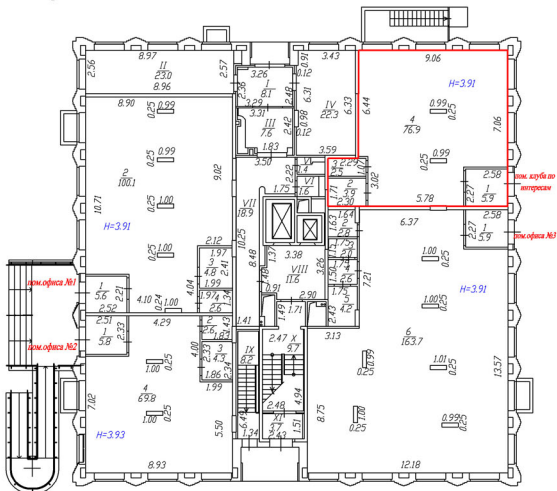
Масштаб 1:200

Условные обозначения:

- - граница вновь созданного контура помещения
-  - стена с окном
-  - стена с остекленной дверью
-  - стена с дверью
-  - лестница
- пом. №3 - номер помещения

План этажа

I-й этаж



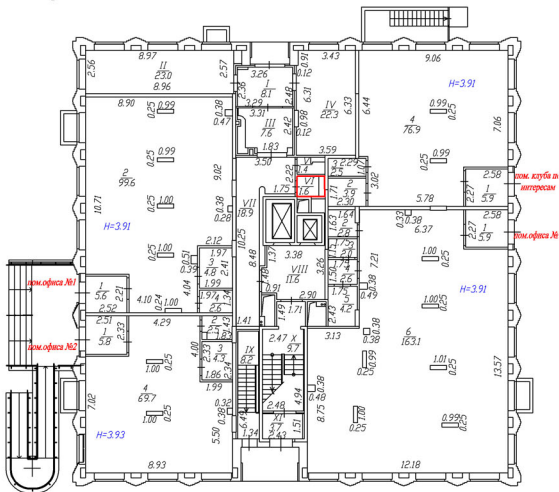
Масштаб 1:200

Условные обозначения:

- граница вновь созданного контура помещения
- стена с окном
- стена с остекленной дверью
- стена с дверью
- лестница
- пом. №3 - номер помещения

План этажа

I-й этаж



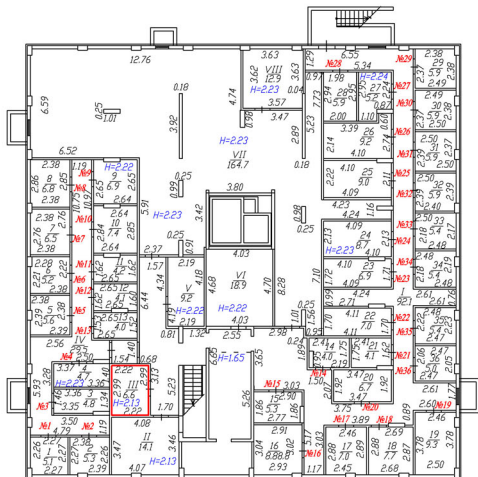
Масштаб 1:200

Условные обозначения:

- - граница вновь созданного контура помещения
-  - стена с окном
-  - стена с остекленной дверью
-  - стена с дверью
-  - лестница
- №1 - номер помещения

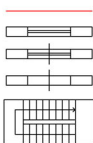
План этажа

Подвал



Масштаб 1:200

Условные обозначения:



№ 1

- граница вновь созданного контура помещения

- стена с окном

- стена с остекленной дверью

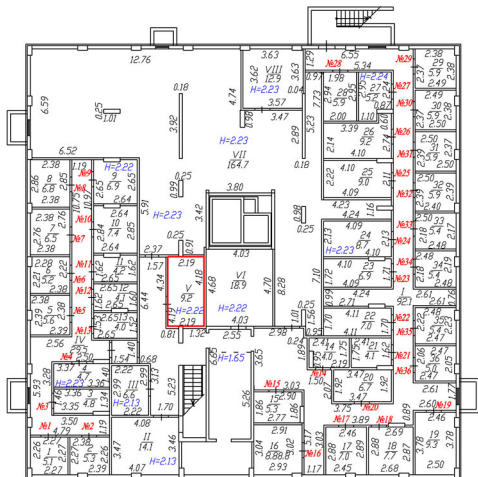
- стена с дверью

- лестница

- номер помещения

План этажа

Подвал



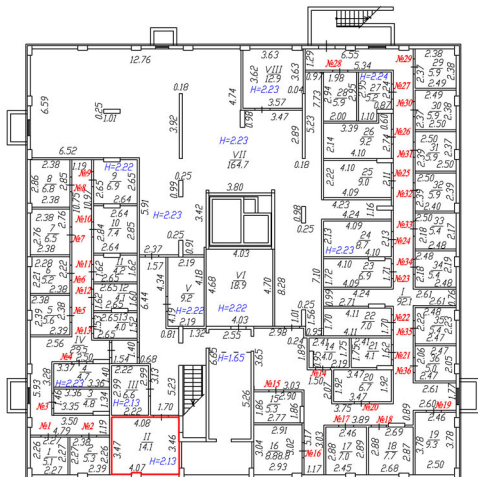
Масштаб 1:200

Условные обозначения:

- - граница вновь созданного контура помещения
-  - стена с окном
-  - стена с остекленной дверью
-  - стена с дверью
-  - лестница
- № 1** - номер помещения

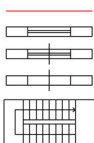
План этажа

Подвал



Масштаб 1:200

Условные обозначения:



— граница вновь созданного контура помещения

— стена с окном

— стена с остекленной дверью

— стена с дверью

— лестница

№ 1

— номер помещения



428000, город Чебоксары, улица Карла Маркса, 36

Кому АО «СЗ «Иско-Ч»

(наименование застройщика)

ИНН/КПП 2126003691/213001001

(фамилия, имя, отчество – для граждан,

428020, город Чебоксары, улица Петрова,

д.б, пом. 1, оф.3

полное наименование организации – для

телефон 56-21-05 факс 56-40-87

юридических лиц), его почтовый индекс

e-mail: office@chestr-grupp.ru

и адрес, адрес электронной почты)

РАЗРЕШЕНИЕ на строительство

Дата 30 мая 2022

№ 21-01-46 -2022

Администрация города Чебоксары,

(наименование уполномоченного федерального органа исполнительной власти или органа исполнительной власти субъекта Российской Федерации, или органа

местного самоуправления, осуществляющих выдачу разрешения на строительство. Государственная корпорация по атомной энергии "Росатом")

в соответствии со статьей 51 Градостроительного кодекса Российской Федерации разрешает:

1	Строительство объекта капитального строительства	X
	Реконструкцию объекта капитального строительства	
	Работы по сохранению объекта культурного наследия, затрагивающие конструктивные и другие характеристики надежности и безопасности такого объекта	
	Строительство линейного объекта (объекта капитального строительства, входящего в состав линейного объекта)	
	Реконструкцию линейного объекта (объекта капитального строительства, входящего в состав линейного объекта)	
2	Наименование объекта капитального строительства (этапа) в соответствии с проектной документацией	Многоэтажный многоквартирный жилой дом со встроенными предприятиями обслуживания
	Наименование организации, выдавшей положительное заключение экспертизы проектной документации, и в случаях, предусмотренных законодательством Российской Федерации, реквизиты приказа об утверждении положительного заключения государственной экологической экспертизы	ООО «ПРОММАШ ТЕСТ» <i>№ 21-2-1-2-037303-2024 от 11.07.2024</i>
	Регистрационный номер и дата выдачи положительного заключения экспертизы проектной документации и в случаях, предусмотренных законодательством Российской Федерации, реквизиты приказа об утверждении положительного заключения государственной экологической экспертизы	№21-2-1-2-032868-2022 от 25.05.2022 по проектной документации на строительство (негосударственная экспертиза); №21-2-1-1-029474-2022 от 13.05.2022 по результатам инженерных изысканий (негосударственная экспертиза); <i>№ 21-2-1-2-071151-2022 от 06.10.2022</i>
3	Кадастровый номер земельного участка (земельных участков), в пределах которого (которых) расположен или планируется расположение объекта капитального строительства	21:01:030208:15337 <i>повторная государственная экспертиза</i>



*Добавленному, № 21-2-1-2-037303-2024 от 11.07.2024
По замечаниям главы администрации города
по вопросам архитектуры и градостроительства*

*И.А. Баринцев
15.07.2024*

	Номер кадастрового квартала (кадастровых кварталов), в пределах которого (которых) расположен или планируется расположение объекта капитального строительства	21:01:030208	
	Кадастровый номер реконструируемого объекта капитального строительства	-	
3.1	Сведения о градостроительном плане земельного участка	от 05.03.2022 <i>14.09.2022</i> №РФ-21-2-01-0-00-2022-0082, <i>0338</i> , подготовлен Управлением архитектуры и градостроительства администрации города Чебоксары	
3.2	Сведения о проекте планировки и проекте межевания территории	Постановление администрации города Чебоксары от 28.12.2021 №2446	
3.3	Сведения о проектной документации объекта капитального строительства, планируемого к строительству, реконструкции, проведению работ сохранения объекта культурного наследия, при которых затрагиваются конструктивные и другие характеристики надежности и безопасности объекта	АО «Головной проектно - изыскательский институт «Чувашгражданпроект», 4952-2021-поз.5.2, 2022 год	
4	Краткие проектные характеристики для строительства, реконструкции объекта капитального строительства, объекта культурного наследия, если при проведении работ по сохранению объекта культурного наследия затрагиваются конструктивные и другие характеристики надежности и безопасности такого объекта:		
	Наименование объекта капитального строительства, входящего в состав имущественного комплекса, в соответствии с проектной документацией:		
	Площадь жилого здания (кв.м.)	8440,65	Площадь участка (кв. м): 13062 <i>14821</i>
	Строительный объем (куб. м)	30185,0	в том числе подземной части (куб. м): 1835,0
	Количество этажей (шт.):	13	Высота (м): - архитектурная 46,02 - пожарно-техническая 35,86
	Количество подземных этажей(шт.):	1	Вместимость (чел.): -
	Площадь застройки (кв. м):	764,0	
	Иные показатели:	<ul style="list-style-type: none"> - этажность здания – 12 эт; - количество квартир – 77 кв., в том числе: однокомнатных – 22 кв., двухкомнатных – 22 кв., трехкомнатных – 33 кв.; - площадь квартир – 5391,98 м²; <i>5432,3 м²</i>; - общая площадь квартир с учетом неотапливаемых помещений (балконов) с коэффициентом =1 – 5338,86 м²; <i>5583,5</i> - общая площадь квартир с учетом неотапливаемых помещений (балконов) с коэффициентом =0,3 – 5436,04 м²; <i>5475,5</i> - площадь неотапливаемых помещений – 146,88 м²; - общая площадь встроенных помещений – 463,76 м², в т.ч.: <i>112,4</i> <i>161,8</i> - помещение офиса №1 – 113,06 м²; - помещение офиса №2 – 82,19 м²; <i>82,0 м²</i>; - помещение офиса №3 – 179,89 м²; <i>179 м²</i>; - помещение Клуба по интересам – 88,62 м²; <i>88,2 м²</i>; - расчетная площадь встроенных помещений – 445,33 м²; - количество кладовых – 36 шт.; - площадь встроенных кладовых – 222,15 м²; - крышная газовая котельная – 1 шт.; - площадь котельной – 36,07 м²; <i>36,1 м²</i>; - строительный объем котельной -161,6 м³; - этажность – 1 эт.; 	

5	Адрес (местоположение) объекта:	Чувашская Республика-Чувашия, город Чебоксары, позиция 5.2 в микрорайоне №5 жилого района «Новый город»
1	Краткие проектные характеристики линейного объекта:	-
	Категория: (класс)	-
	Протяженность:	-
	Мощность (пропускная способность, грузооборот, интенсивность движения):	-
	Тип (КЛ, ВЛ, КВЛ), уровень напряжения линий электропередачи	-
	Перечень конструктивных элементов, оказывающих влияние на безопасность:	-
	Иные показатели:	-

Срок действия настоящего разрешения – до «15» июня 2023 г. в соответствии с проектной документацией (раздел «проект организации строительства»), Градостроительный Кодекс РФ ч. 19 ст. 51.

Заместитель главы администрации города по вопросам архитектуры и градостроительства

(должность уполномоченного сотрудника органа, осуществляющего выдачу разрешения на строительство)

«31» мая 2022 г.

М.П.

Действие настоящего разрешения продлено до «01» марта 2023 г.

Заместитель главы администрации города по вопросам архитектуры и градостроительства

(должность уполномоченного сотрудника органа, осуществляющего выдачу разрешения на строительство)

«26» октября 2022 г.

М.П.

Исп. Л.Г. Никитина

Примечание:

Не позднее чем за семь рабочих дней до начала строительства направить в отдел Госстройнадзора Минстроя Чувашии извещение о начале строительных работ (Президентский бульвар, д.17, каб. 403, тел. 56-54-30).

С примечанием ознакомлены:



(подпись)

И.Л. Кучерявый

(расшифровка подписи)



(подпись)

(расшифровка подписи)

*Действие настоящего разрешения продлено до 01.11.2023 года.
И.О. заместителя главы администрации по вопросам архитектуры и градостроительства
Ю.А. Васильев
20.09.2022г.*



АУ «МФЦ» Минэкономразвития Чувашии
 Чувашская Республика - Чувашия, г. о. город Чебоксары,
 г. Чебоксары, пр-кт. Московский, д. 37
 Создан электронный образ документа
 Ф.И.О. Самоедов Подпись
 Дата 17.10.2022

Добавленному; №21-2-1-2-041151-2022 от 06.10.2022
 (повторная негосударственная экспертиза); верить.

Исправленному; от 05.03.2022 №° РП-21-2-01-0-00-2022-008
 на от 14.09.2022 №° РП-21-2-01-0-00-2022-0338, №13337 на

№4509, №13062 на №14821, №5391,98м² на №5432,3м²,
 №5538,86м² на №5583,5м², №5436,04м² на №5475,5м²,
 №463,76м² на №461,8м², №113,06м² на №112,4м²,
 №82,19м² на №82,0м², №179,89м² на №179,1м²,
 №88,62м² на №88,2м², №222,15м² на №222,6м²,
 №36,07м² на №36,11м², верить.

Заместитель главы
 администрации города по
 вопросам архитектуры и
 градостроительства



И. Д. Кучерявый
 24.10.2022



Прошито и пронумеровано
 на 2 листах
 дата 17.10.2022
 подпись СР

АУ «МФЦ» Минэкономразвития Чувашии
 Чувашская Республика - Чувашия, г. о. город Чебоксары,
 г. Чебоксары, пр-кт. Московский, д. 37
 Создан электронный образ документа
 Ф.И.О. Самоедов Подпись
 Дата 31.10.2022



ШУПАШКАР ХУЛА
АДМИНИСТРАЦИЙĔ
АРХИТЕКТУРА
ТАТА ХУЛА ТАВАС
УПРАВЛЕНИЕ

№ 189 от 10.01.2022

(регистрационный номер заявления о присвоении
объекту адресации адреса или аннулировании его адреса)

УПРАВЛЕНИЕ АРХИТЕКТУРЫ И
ГРАДОСТРОИТЕЛЬСТВА
АДМИНИСТРАЦИЯ
ГОРОДА ЧЕБОКСАРЫ

ул. К. Маркса, 36, г. Чебоксары, 428000
тел (8352) 23-50-03; факс (8352) 23-51-78;
E-mail: gcheb_zamstroy@cap.ru;

www.arch.cap.ru

17.01.2023 № 9

На № _____

Решение

о присвоении объекту адресации адреса
(об изменении адреса объекта адресации)

Объекту адресации: многоквартирный жилой дом

(земельный участок, здание, сооружение, объект незавершенного строительства, помещение)

присвоить адрес: Российская Федерация, Чувашская Республика –

Чувашия, Городской округ город Чебоксары, город Чебоксары, проспект
Чебоксарский, дом 47 корпус 1(квартиры с 1 по 77, нежилые помещения с
1 по 40).

Кадастровые номера, адреса и сведения об объектах недвижимости, из
которых образуется объект адресации: _____

Аннулируемый адрес объекта адресации: _____

Уникальный номер адреса объекта адресации в государственном адресном
реестре: b858bea1-bd7d-488f-94e3-f5648e76a2ce

Кадастровый номер объекта недвижимости: расположен на земельном
участке с кадастровым номером 21:01:030208:14509

Решение о присвоении объекту адресации адреса (об изменении адреса
объекта адресации) принято на основании следующих документов:
Разрешение на строительство от 31.05.2022 № 21-01-46-2022.

Примечание: _____

(указываются другие необходимые сведения)

Заместитель начальника управления
архитектуры и градостроительства –
главный архитектор города Чебоксары



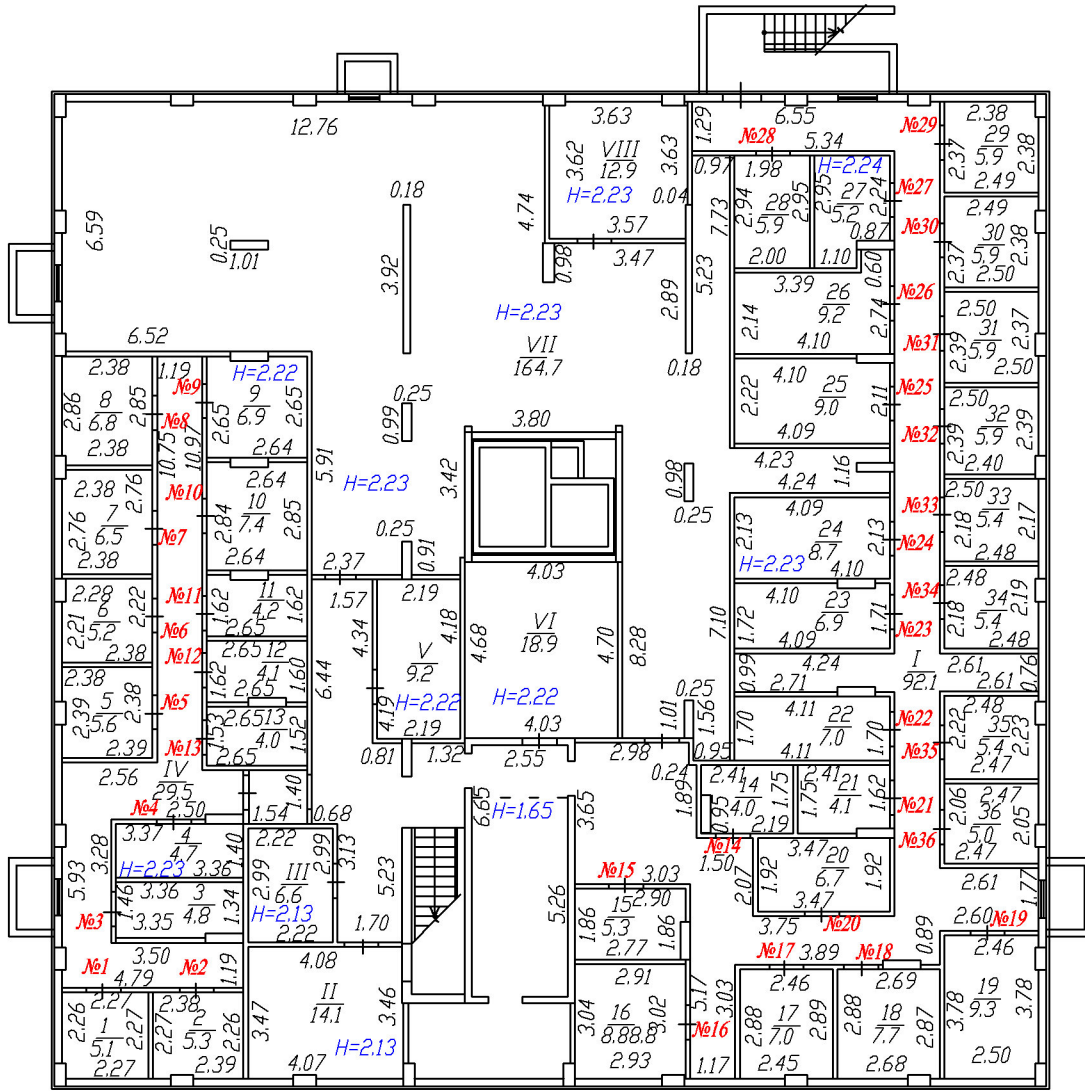
(подпись)
М.П.

П.П. Корнилов
(Ф.И.О.)

Ситуационный план с указанием адреса на обратной стороне.

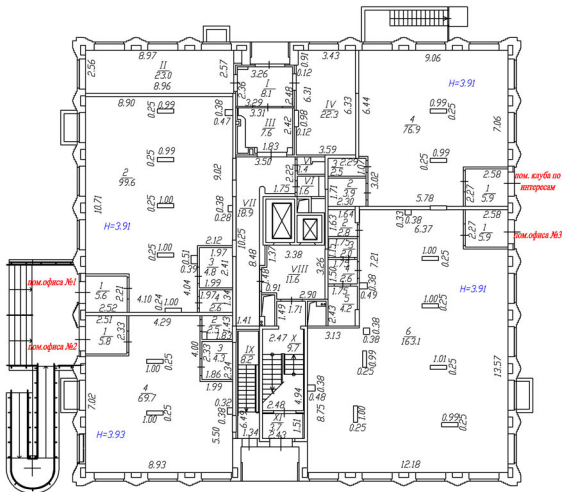
Исполнитель Черникова И.А. 23-12-64

План подвала литера А



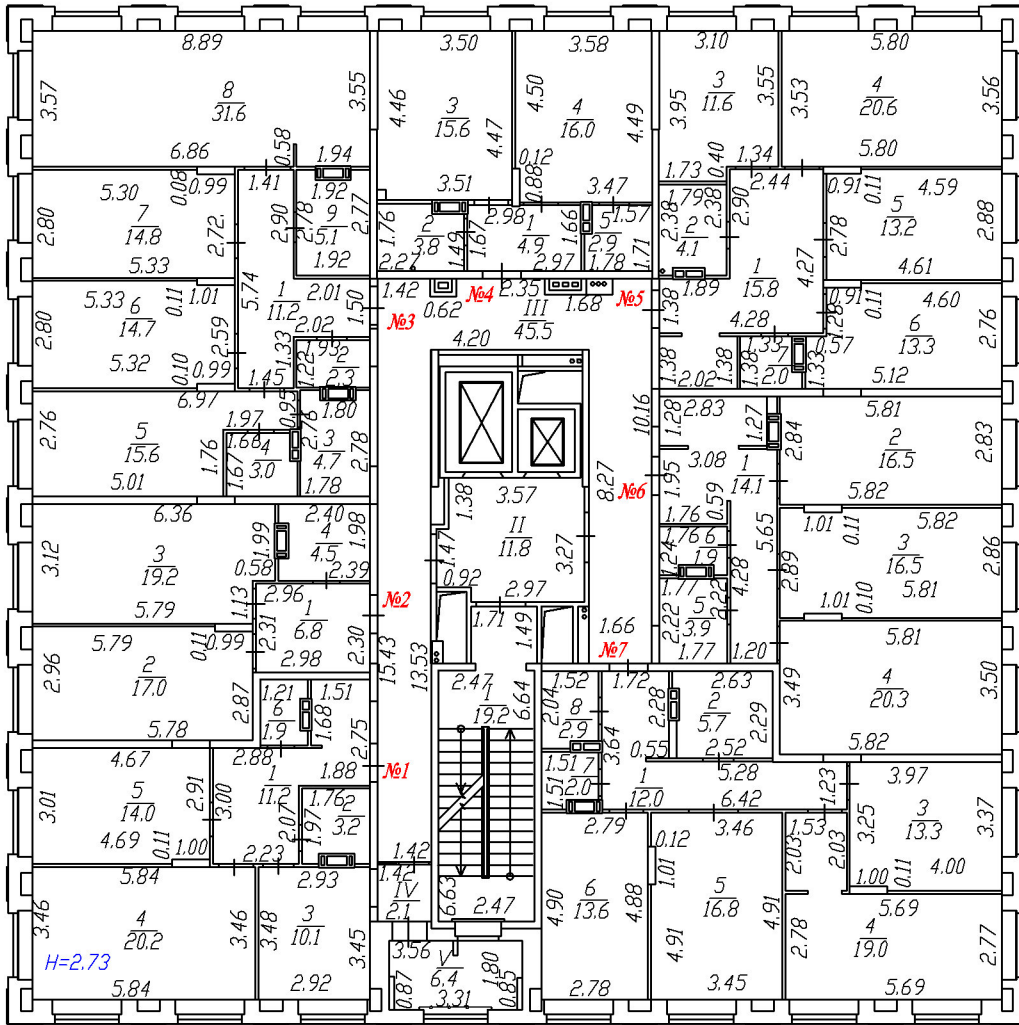
				Чувашская республика - Чувашия, Городской округ город Чебоксары, город Чебоксары, проспект Чебоксарский, д.47, корпус 1			
	ФИО	Подпись	Дата				
Составил	Кавказова О.М.		28.06.24	Многоэтажный многоквартирный жилой дом с встроенными предприятиями обслуживания поз. 5.2 в микрорайоне №5 жилого района "Новый город" г.Чебоксары	Масштаб	Лист	Листов
Проверил	Иванова О.Н.		28.06.24				
Утвердил	Иванова О.Н.		28.06.24	План подвала	ООО "НПП"Земля"		

План I этажа литеры А



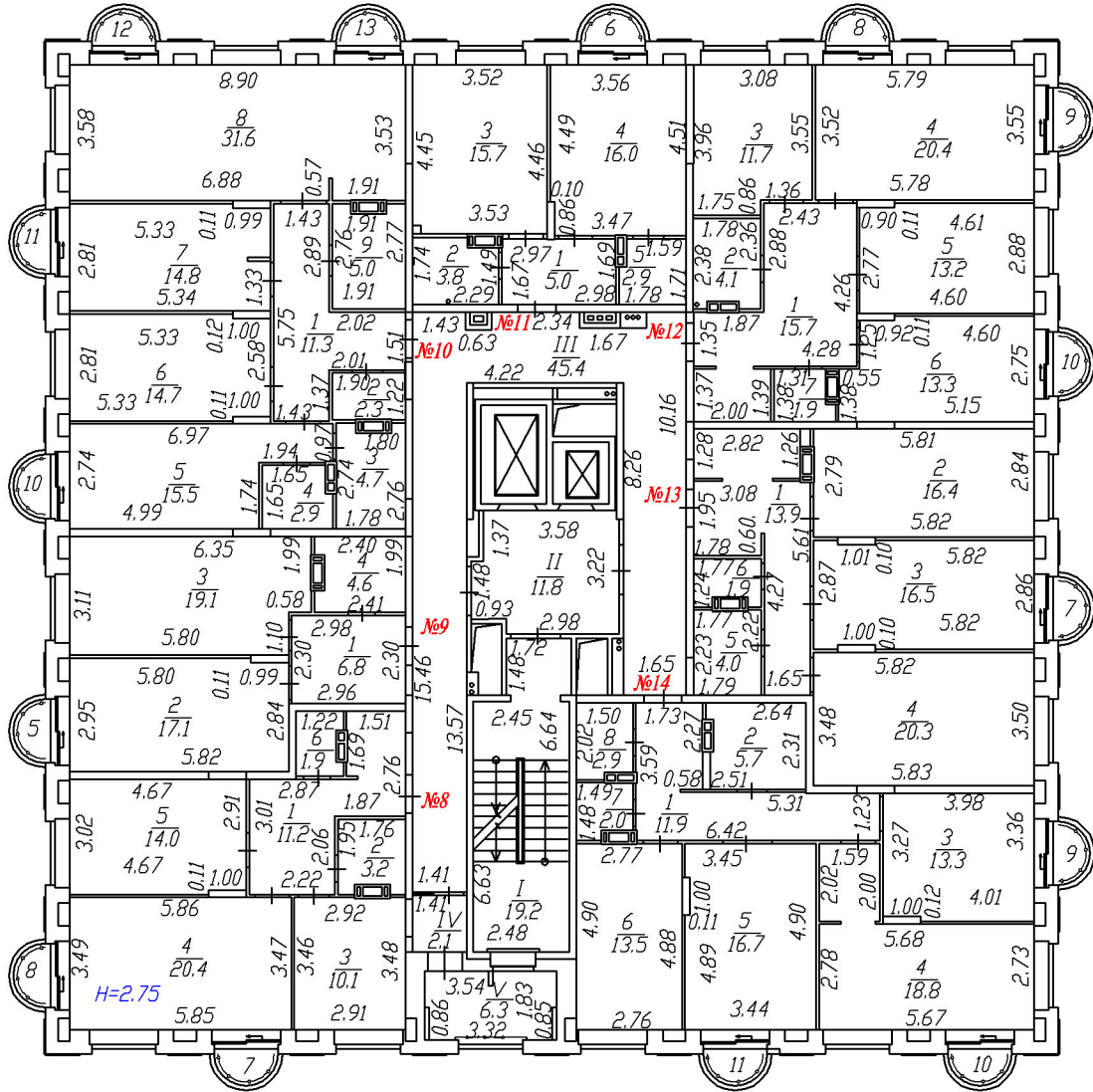
				Чувашская республика - Чувашия, Городской округ город Чебоксары, город Чебоксары, проспект Чебоксарский, д.47, корпус 1		
Составил	Ковказова О.М.	28.06.24	Многоэтажный многоквартирный жилой дом с встроенными предприятиями обслуживания поз. 52 в микрорайоне №5 жилого района "Новый город" г.Чебоксары	Масштаб	Лист	Листов
Проверил	Иванова О.Н.	28.06.24		1:200	2	14
Утвердил	Иванова О.Н.	28.06.24	План I этажа	ООО "НПП"Земля"		

План II этажа литера А



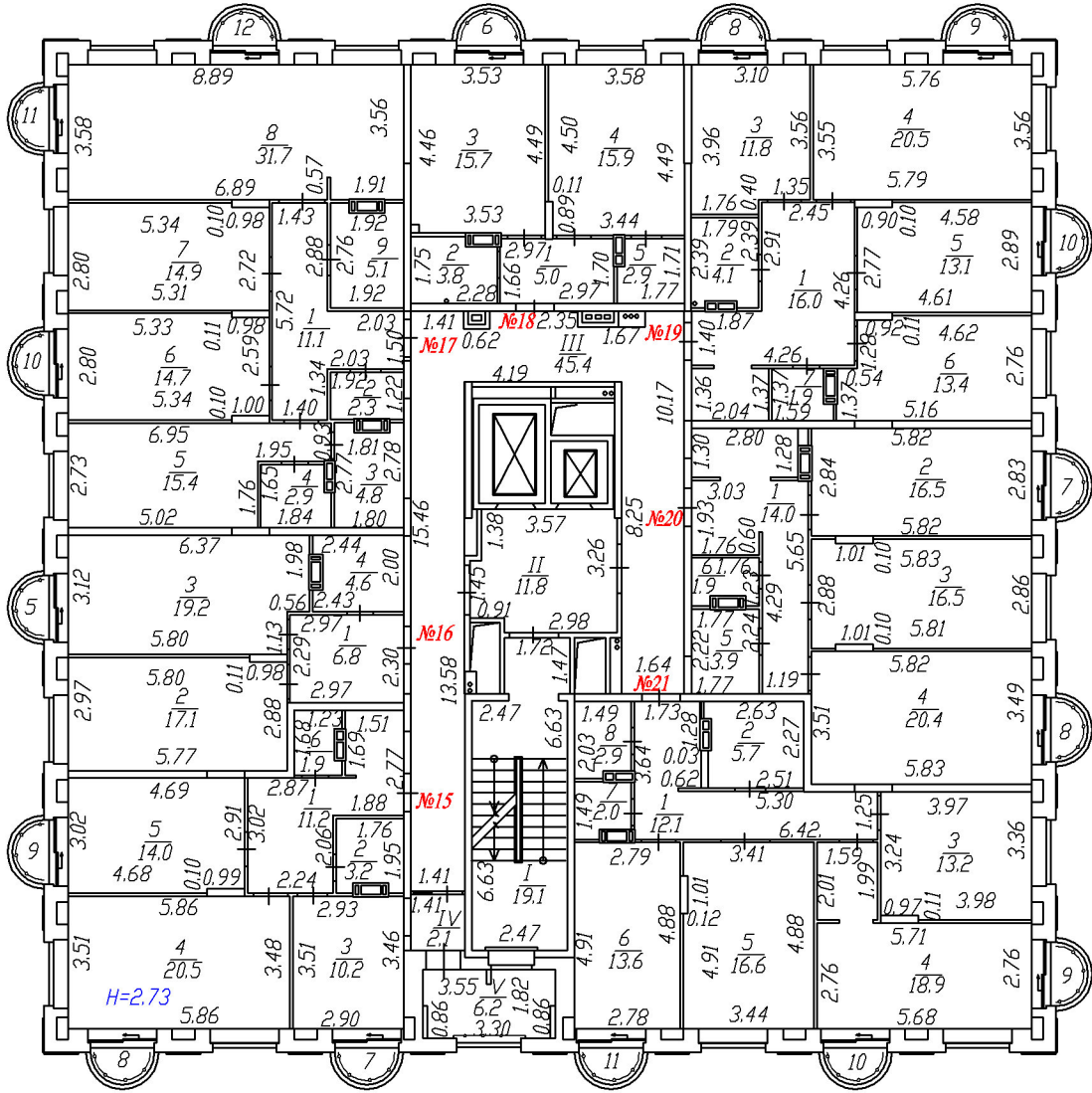
				Чувашская республика - Чувашия, Городской округ город Чебоксары, город Чебоксары, проспект Чебоксарский, д.47, корпус 1			
	ФИО	Подпись	Дата				
Составил	Кавказова О.М.		28.06.24	Многоэтажный многоквартирный жилой дом с встроенными предприятиями обслуживания поз. 5.2 в микрорайоне №5 жилого района "Новый город" г.Чебоксары	Масштаб	Лист	Листов
Проверил	Иванова О.Н.		28.06.24		1:200	3	14
Утвердил	Иванова О.Н.		28.06.24	План II этажа		ООО "НПП"Земля"	

План III этажа литера А



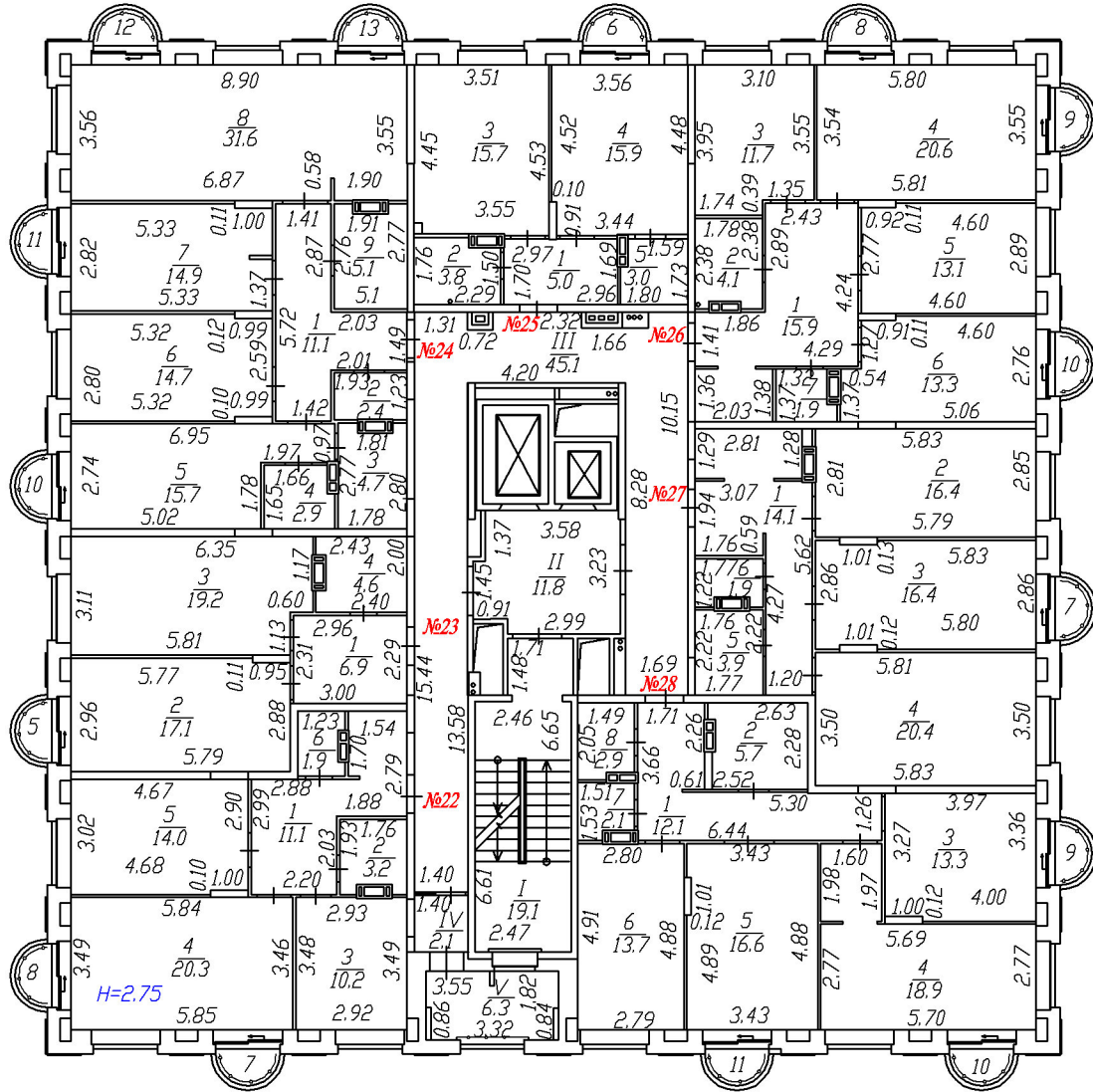
				Чувашская республика - Чувашия, Городской округ город Чебоксары, город Чебоксары, проспект Чебоксарский, д.47, корпус 1			
	ФИО	Подпись	Дата				
Составил	Кавказова О.М.		28.06.24	Многоэтажный многоквартирный жилой дом с встроенными предприятиями обслуживания поз. 5.2 в микрорайоне №5 жилого района "Новый город" г.Чебоксары	Масштаб 1:200	Лист 4	Листов 14
Проверил	Иванова О.Н.		28.06.24				
				План III этажа			
Утвердил	Иванова О.Н.		28.06.24	ООО "НПП"Земля"			

План IV этажа литера А



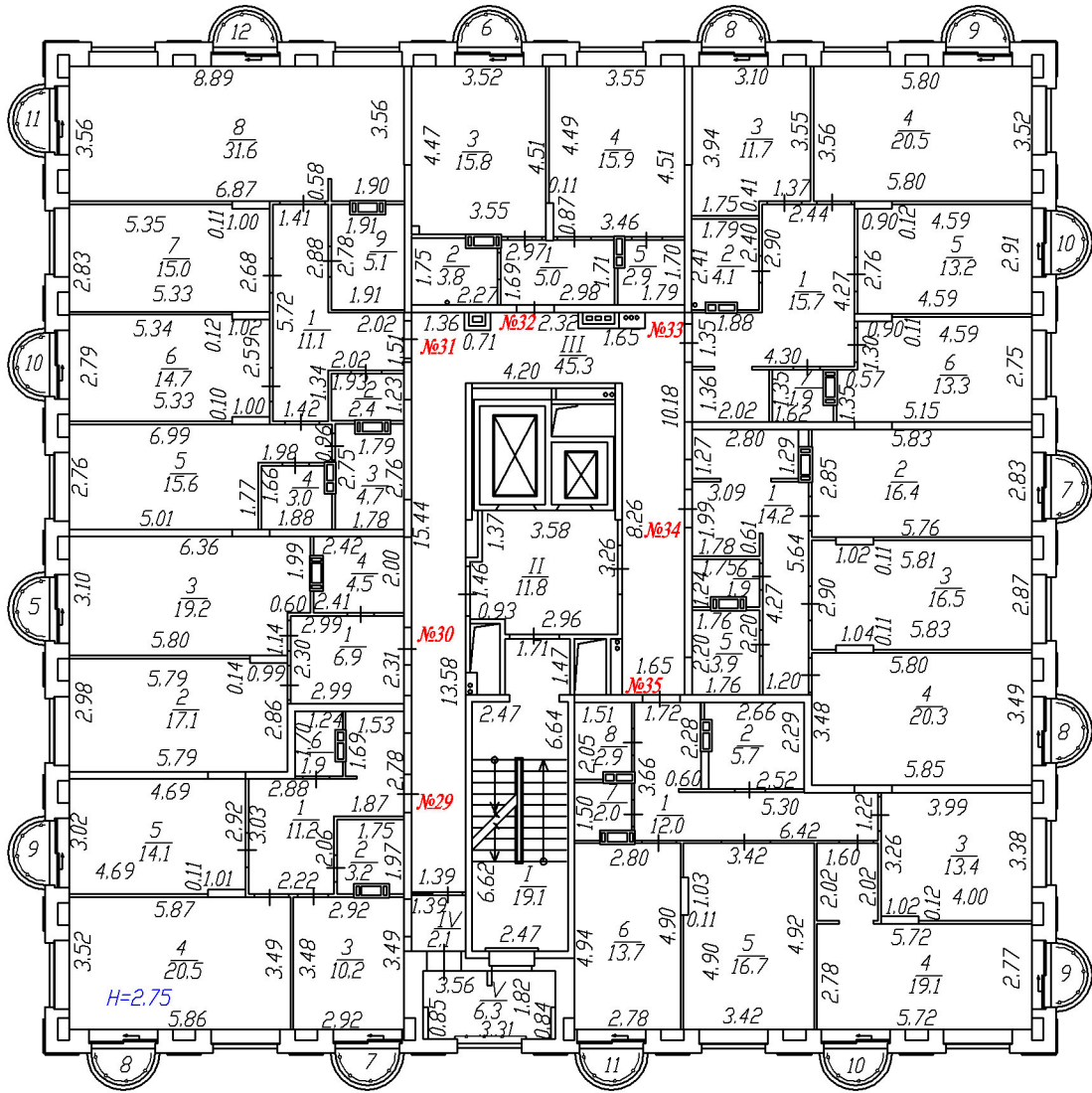
				Чувашская республика - Чувашия, Городской округ город Чебоксары, город Чебоксары, проспект Чебоксарский, д.47, корпус 1			
	ФИО	Подпись	Дата				
Составил	Кавказова О.М.		28.06.24	Многоэтажный многоквартирный жилой дом с встроенными предприятиями обслуживания поз. 5.2 в микрорайоне №5 жилого района "Новый город" г.Чебоксары	Масштаб 1:200	Лист 5	Листов 14
Проверил	Иванова О.Н.		28.06.24				
Утвердил	Иванова О.Н.		28.06.24	План IV этажа	ООО "НПП"Земля"		

План V этажа литера А



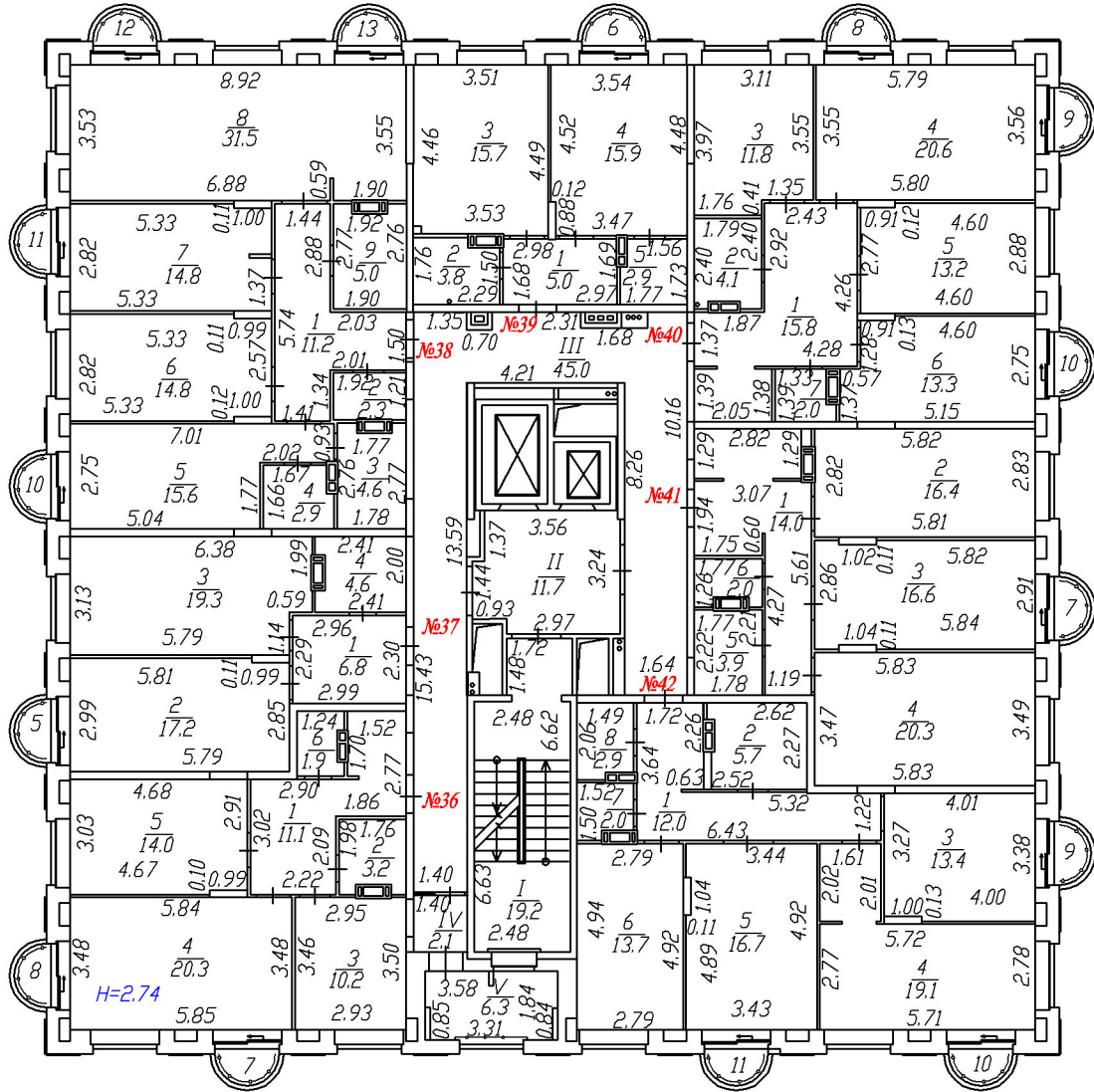
				Чувашская республика - Чувашия, Городской округ город Чебоксары, город Чебоксары, проспект Чебоксарский, д.47, корпус 1		
	ФИО	Подпись	Дата			
Составил	Кавказова О.М.		28.06.24	Многоэтажный многоквартирный жилой дом с встроенными предприятиями обслуживания поз. 5.2 в микрорайоне №5 жилого района "Новый город" г.Чебоксары	Масштаб	Лист
Проверил	Иванова О.Н.		28.06.24		1:200	6
						Листов
						14
				План V этажа		ООО "НПП"Земля"
Утвердил	Иванова О.Н.		28.06.24			

План VI этажа литера А



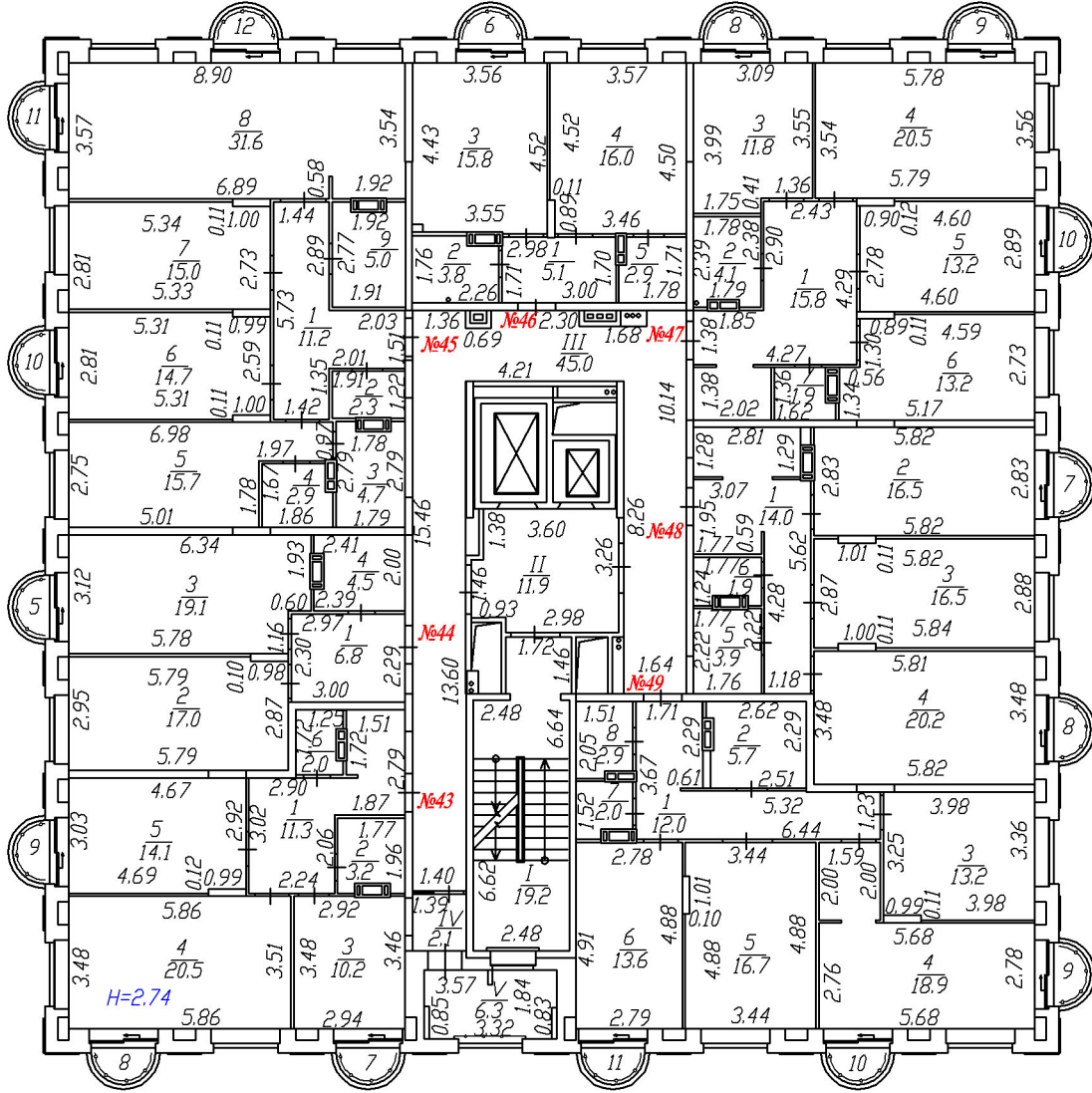
				Чувашская республика - Чувашия, Городской округ город Чебоксары, город Чебоксары, проспект Чебоксарский, д.47, корпус 1			
	ФИО	Подпись	Дата				
Составил	Кавказова О.М.		28.06.24	Многоэтажный многоквартирный жилой дом с встроенными предприятиями обслуживания поз. 5.2 в микрорайоне №5 жилого района "Новый город" г.Чебоксары	Масштаб	Лист	Листов
Проверил	Иванова О.Н.		28.06.24				
Утвердил	Иванова О.Н.		28.06.24	План VI этажа		ООО "НПП"Земля"	

План VII этажа литера А



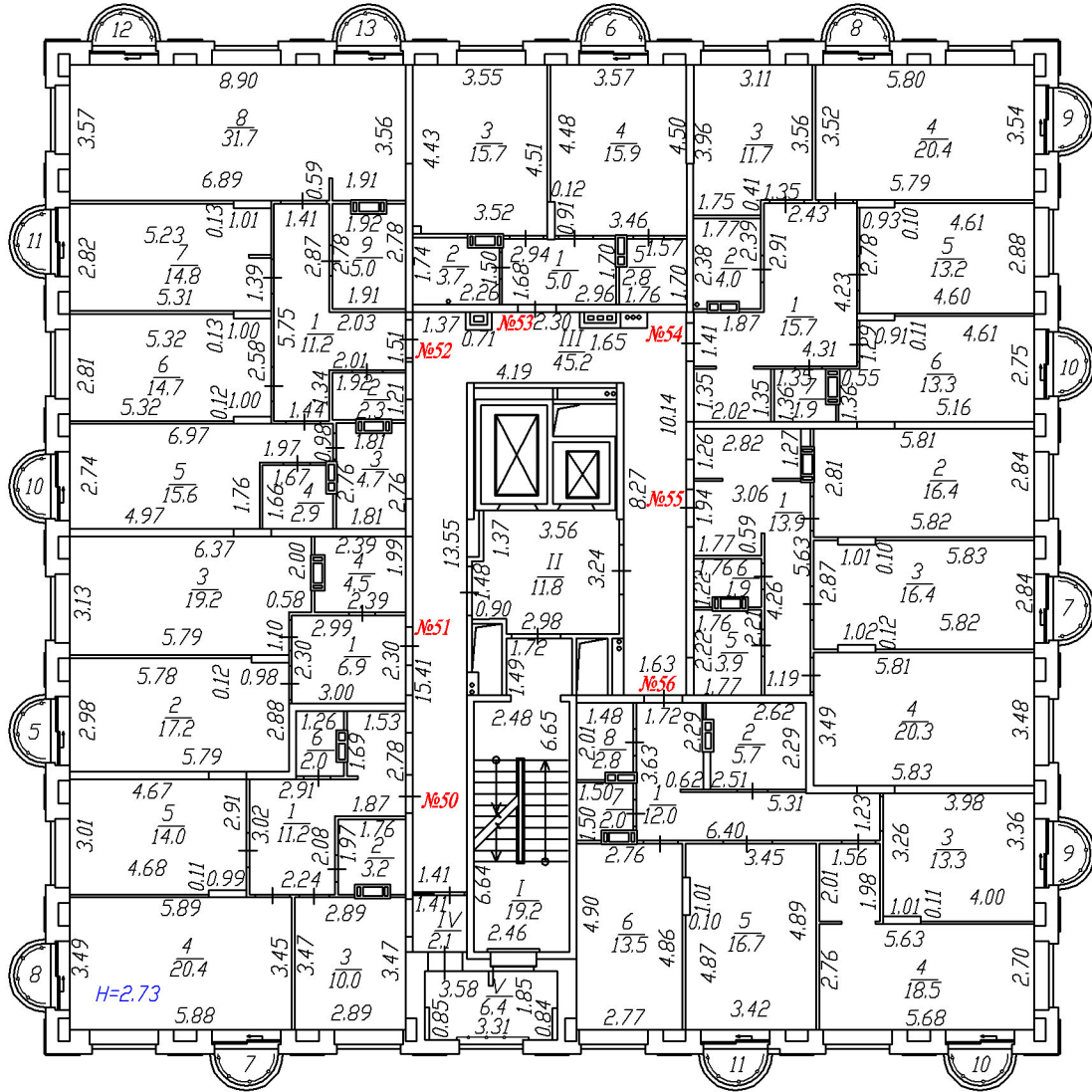
				Чувашская республика - Чувашия, Городской округ город Чебоксары, город Чебоксары, проспект Чебоксарский, д.47, корпус 1		
	ФИО	Подпись	Дата			
Составил	Кавказова О.М.		28.06.24	Многоэтажный многоквартирный жилой дом с встроенными предприятиями обслуживания поз. 5.2 в микрорайоне №5 жилого района "Новый город" г.Чебоксары	Масштаб	Лист
Проверил	Иванова О.Н.		28.06.24		1:200	8
						Листов
						14
				План VII этажа		ООО "НПП"Земля"
Утвердил	Иванова О.Н.		28.06.24			

План VIII этажа литера А



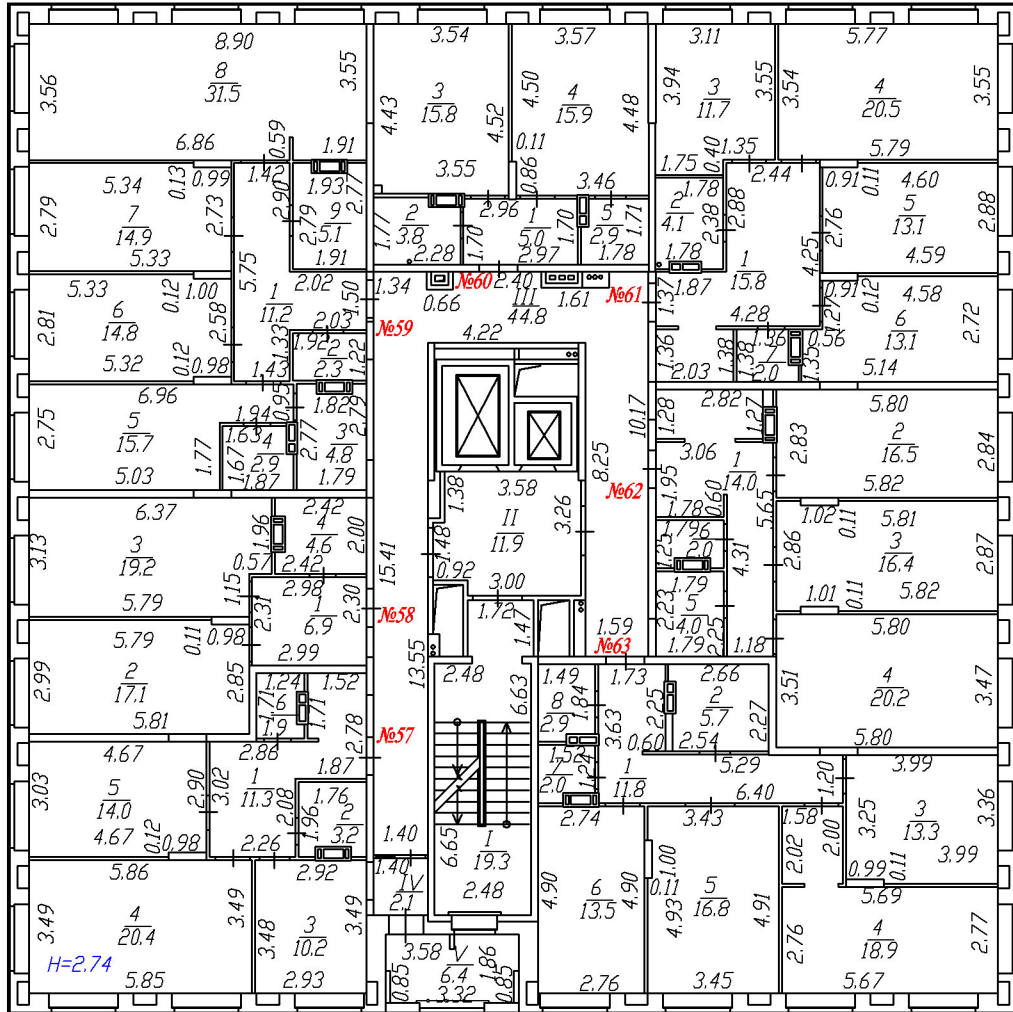
				Чувашская республика - Чувашия, Городской округ город Чебоксары, город Чебоксары, проспект Чебоксарский, д.47, корпус 1			
	ФИО	Подпись	Дата				
Составил	Кавказова О.М.		28.06.24	Многоэтажный многоквартирный жилой дом с встроенными предприятиями обслуживания поз. 5.2 в микрорайоне №5 жилого района "Новый город" г.Чебоксары	Масштаб 1:200	Лист 9	Листов 14
Проверил	Иванова О.Н.		28.06.24				
Утвердил	Иванова О.Н.		28.06.24	План VIII этажа	ООО "НПП"Земля"		

План IX этажа литера А



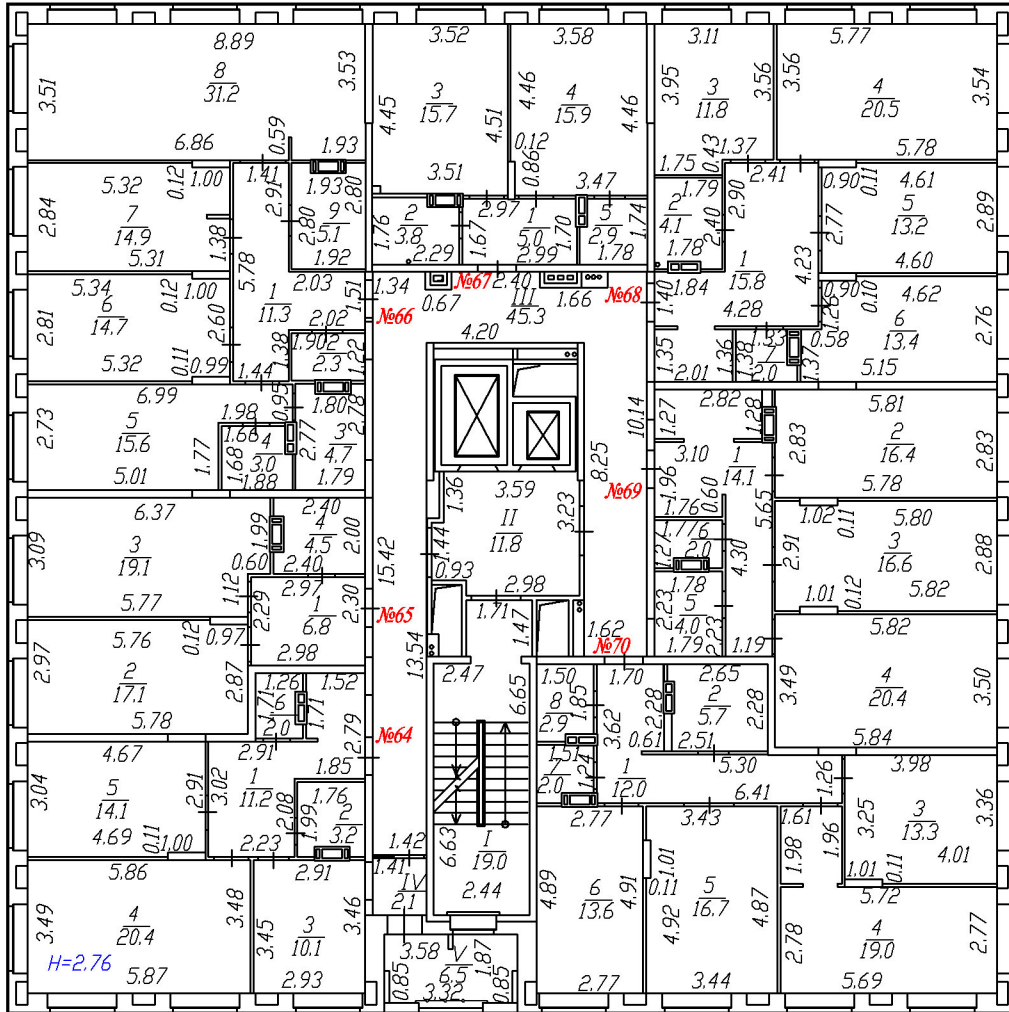
				Чувашская республика - Чувашия, Городской округ город Чебоксары, город Чебоксары, проспект Чебоксарский, д.47, корпус 1		
	ФИО	Подпись	Дата			
Составил	Кавказова О.М.		28.06.24	Многоэтажный многоквартирный жилой дом с встроенными предприятиями обслуживания поз. 5.2 в микрорайоне №5 жилого района "Новый город" г.Чебоксары	Масштаб	Лист
Проверил	Иванова О.Н.		28.06.24		1:200	10
						Листов
Утвердил	Иванова О.Н.		28.06.24	План IX этажа		ООО "НПП"Земля"

План X этажа литера А



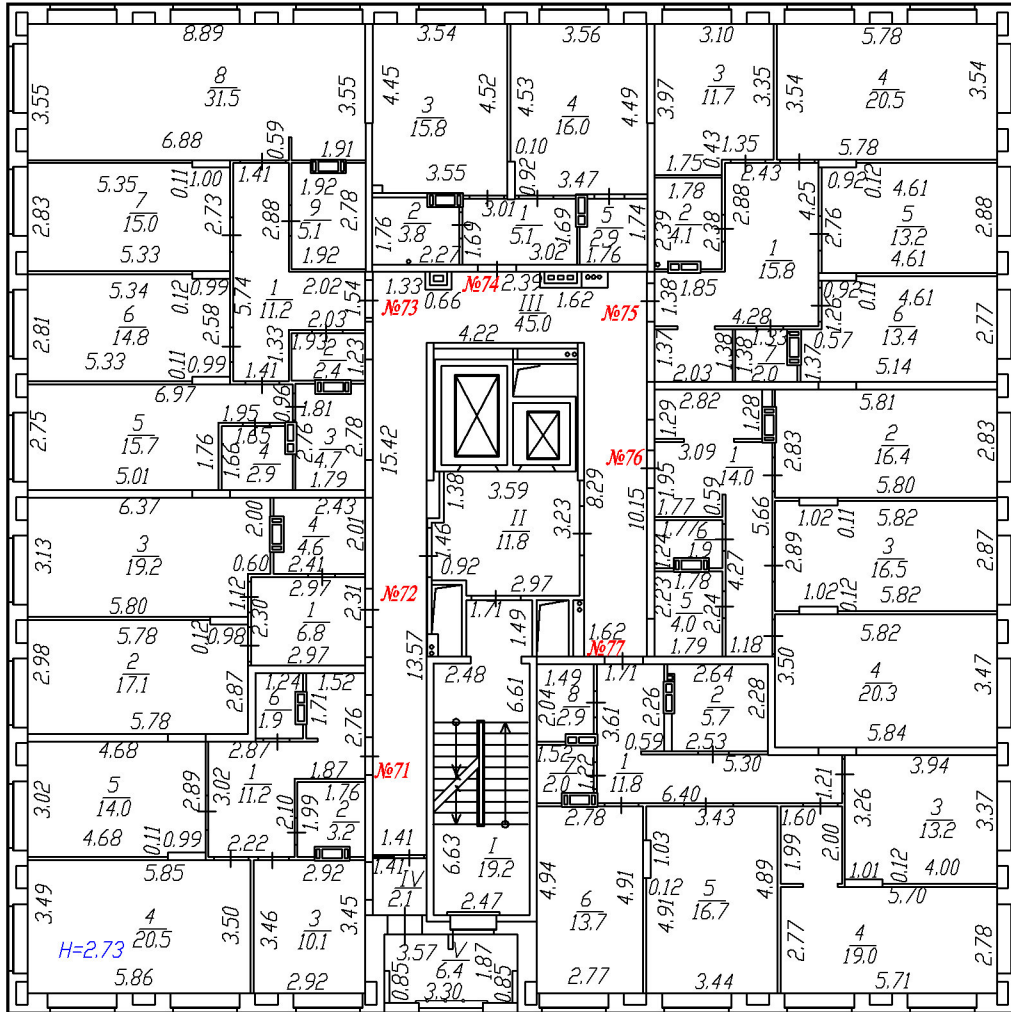
				Чувашская республика - Чувашия, Городской округ город Чебоксары, город Чебоксары, проспект Чебоксарский, д.47, корпус 1			
	ФИО	Подпись	Дата				
Составил	Кавказова О.М.		28.06.24	Многоэтажный многоквартирный жилой дом с встроенными предприятиями обслуживания поз. 5.2 в микрорайоне №5 жилого района "Новый город" г.Чебоксары	Масштаб 1:200	Лист 11	Листов 14
Проверил	Иванова О.Н.		28.06.24				
Утвердил	Иванова О.Н.		28.06.24	План X этажа	ООО "НПП"Земля"		

План XI этажа литера А



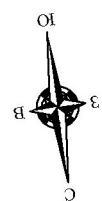
				Чувашская республика - Чувашия, Городской округ город Чебоксары, город Чебоксары, проспект Чебоксарский, д.47, корпус 1			
	ФИО	Подпись	Дата				
Составил	Кавказова О.М.		28.06.24	Многоэтажный многоквартирный жилой дом с встроенными предприятиями обслуживания поз. 5.2 в микрорайоне №5 жилого района "Новый город" г.Чебоксары	Масштаб	Лист	Листов
Проверил	Иванова О.Н.		28.06.24		1:200	12	14
Утвердил	Иванова О.Н.		28.06.24	План XI этажа		ООО "НПП"Земля"	

План XII этажа литера А

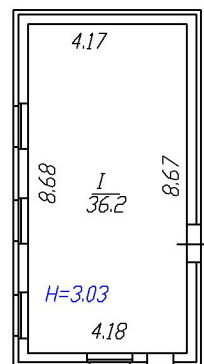


				Чувашская республика - Чувашия, Городской округ город Чебоксары, город Чебоксары, проспект Чебоксарский, д.47, корпус 1			
	ФИО	Подпись	Дата				
Составил	Кавказова О.М.		28.06.24	Многоэтажный многоквартирный жилой дом с встроенными предприятиями обслуживания поз. 5.2 в микрорайоне №5 жилого района "Новый город" г.Чебоксары	Масштаб	Лист	Листов
Проверил	Иванова О.Н.		28.06.24		1:200	13	14
Утвердил	Иванова О.Н.		28.06.24	План XII этажа		ООО "НПП"Земля"	

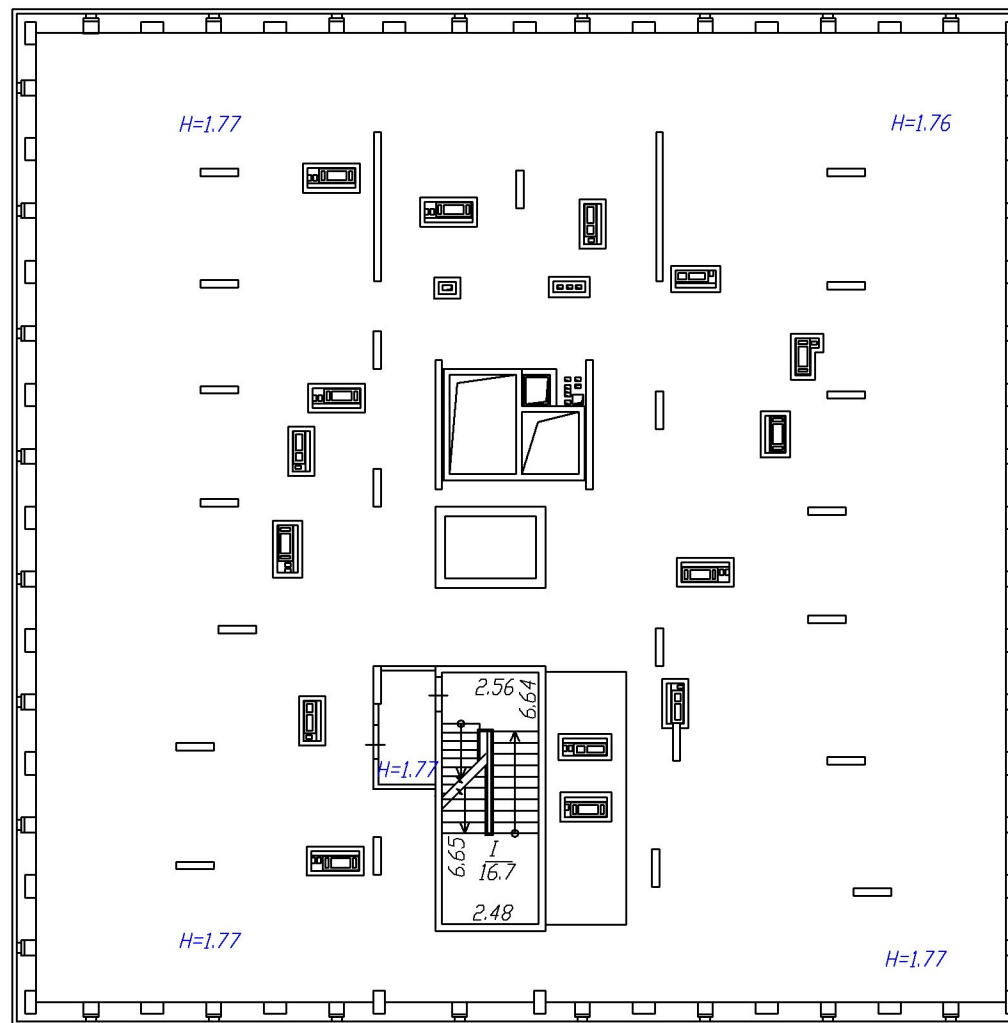
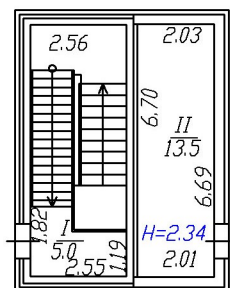
План чердака литера А



План котельной на отм.+ 39,790 литера А



План на отм.+ 39,780 литера А



				Чувашская республика - Чувашия, Городской округ город Чебоксары, город Чебоксары, проспект Чебоксарский, д.47, корпус 1		
	ФИО	Подпись	Дата			
Составил	Кавказова О.М.		28.06.24	Многоэтажный многоквартирный жилой дом с встроенными предприятиями обслуживания поз. 5.2 в микрорайоне №5 жилого района "Новый город" г.Чебоксары	Масштаб	Лист
Проверил	Иванова О.Н.		28.06.24		1:200	14
				План чердака План на отм.+39,780 План на отм.+39,790	ООО "НПП"Земля"	
Утвердил	Иванова О.Н.		28.06.24			



Общество с ограниченной ответственностью
«Научно-производственное предприятие «Земля»
Чувашская Республика, г.Чебоксары, ул.Ярославская, 25
тел./факс (8352) 62-66-16
ИНН 2130054515

ТЕХНИЧЕСКОЕ ОПИСАНИЕ на объект капитального строительства

Вид ОКС здание
(тип объекта учета)

Многоэтажный многоквартирный жилой дом со встроенными
предприятиями обслуживания поз. 5.2 в микрорайоне №5 жилого района
(Индивидуальное наименование объекта)

Назначение ОКС многоквартирный жилой дом

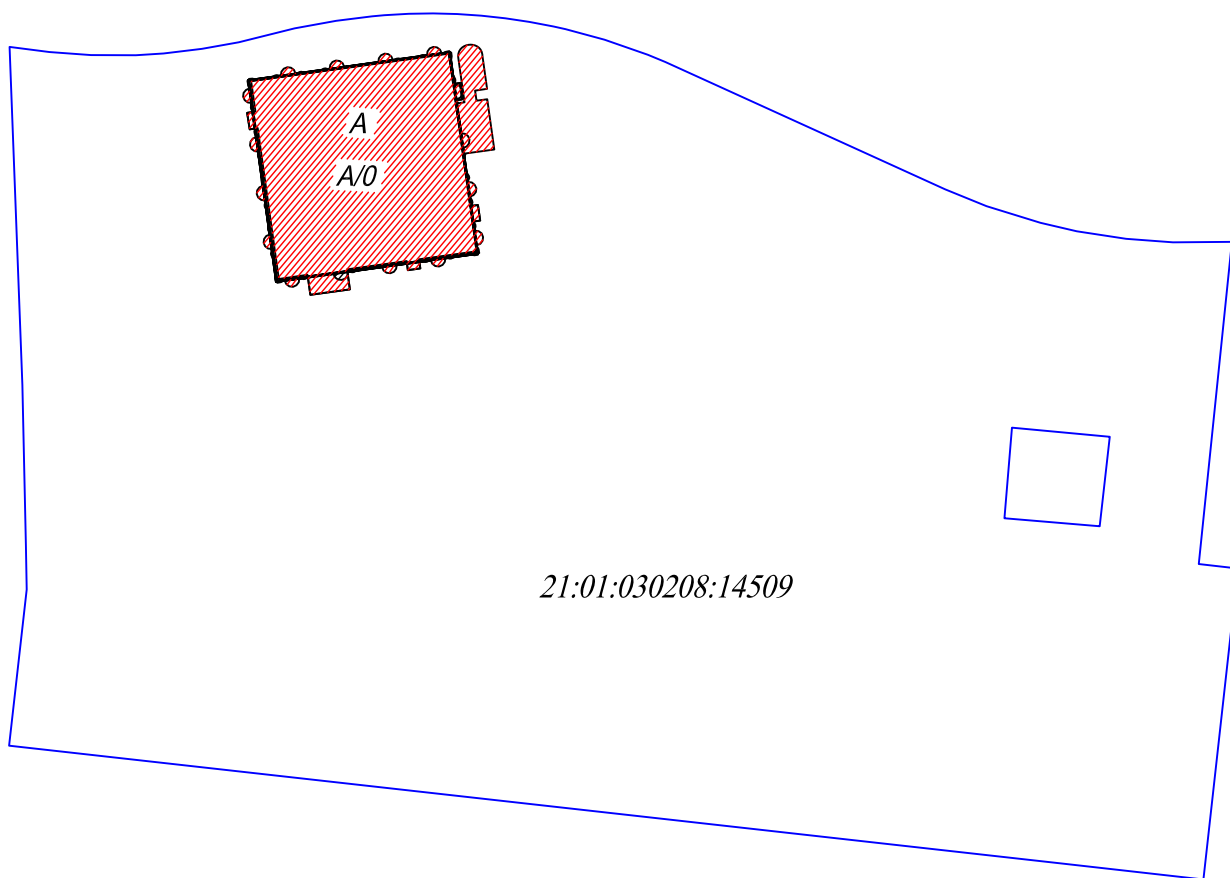
Адрес (описание местоположения) объекта капитального строительства

Субъект Российской Федерации Чувашская Республика
Муниципальное образование _____
Сельское поселение _____
Населенный пункт (Город,
поселок, село, деревня, аул) Чебоксары
Проспект (пер.) Чебоксарский
Дом № 47 Строение (корпус) 1
Иное описание местоположения _____

Дата обследования объекта КС 12 апреля 2024 г.

Дата составления Технического описания 28 июня 2024 г.

ПЛАН ЗЕМЕЛЬНОГО УЧАСТКА



21:01:030208:14509

Масштаб 1:1000

Экспликация земельного участка (в кв. м.)

Дата записи	Площадь участка				Незастроенная площадь							
	По землеотводным документам	По фактическ. использованию	Застроенная	Незастроенная	В том числе покр S= об					Под зелёными насаждениями		
					Проезд	Тротуар	плитка-брусчатка	площадка	прочие замощения	Придомовой сквер	Газон	Плодовый сад
1	2	3	4	5	6	7	8	9	10	11	12	13
28.06.2024	14821,0		787,6									

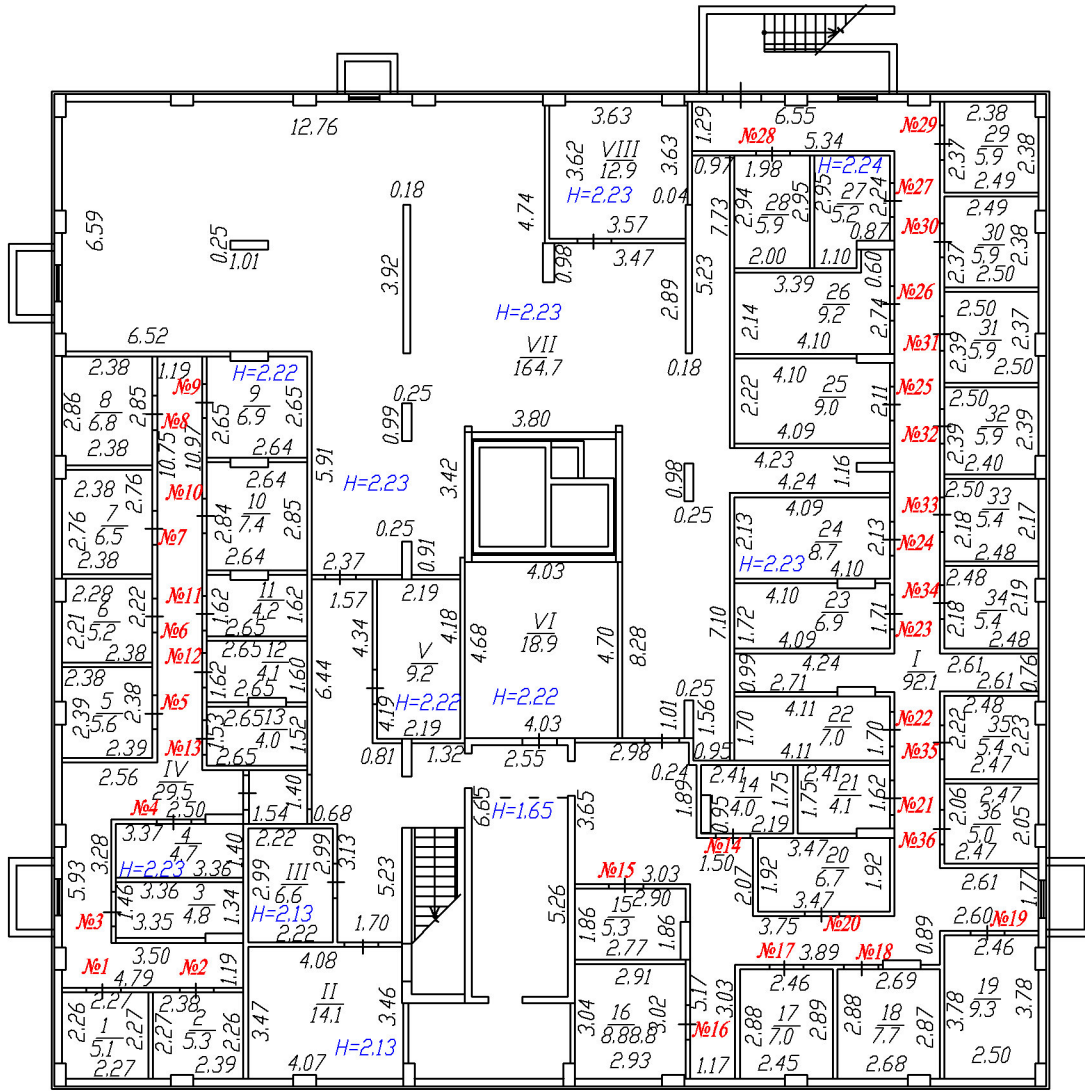
Уборочная площадь

Дата записи	проезд	тротуар	плитка-брусчатка	газон	площадка	Всего
1	2	3	4	5	6	7
28.06.2024						

**Исчисление площадей и объёмов основных и отдельных частей
строения и пристроек**

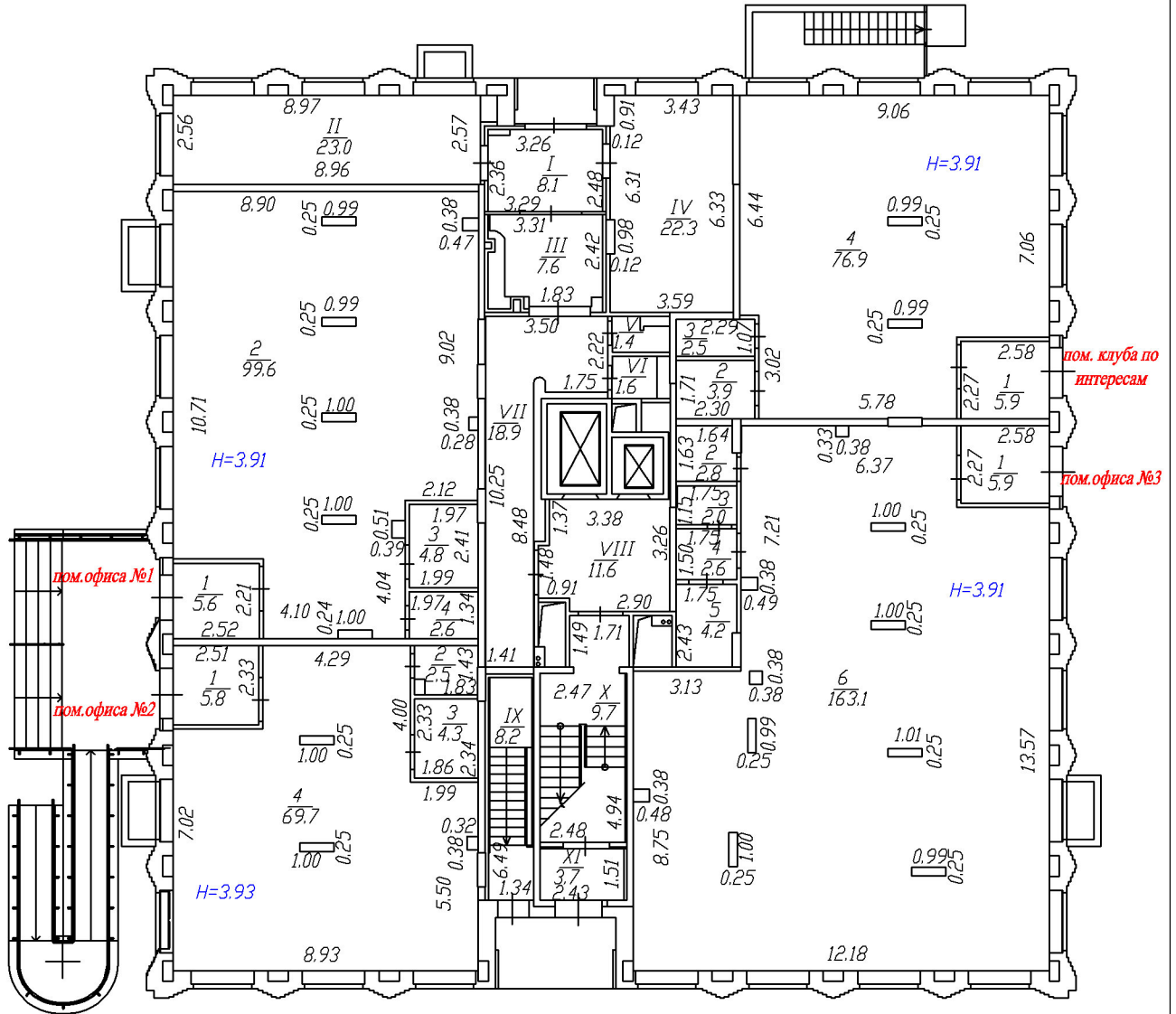
№№ или лите р по план	Наименование	Формулы для подсчёта площадей по наружному обмеру	Площадь м ²	Высота м	Объём м ³
1	2	3	4	5	6
A/0	Подвал	<i>подсчет произведен при помощи специализированных программных средств</i>	697,0	2,55	1777
A	Жилой дом 1 этаж	<i>подсчет произведен при помощи специализированных программных средств</i>	708,5	4,25	3011
	2 -9 этажи	<i>подсчет произведен при помощи специализированных программных средств</i>	726,7	24,35	17695
	10-12 этажи	<i>подсчет произведен при помощи специализированных программных средств</i>	712,4	9,15	6518
	Планы на отм.+39,780 выход на кровлю	<i>подсчет произведен при помощи специализированных программных средств</i>	42,1	2,65	112
	План на отм.+39,790 котельная	<i>подсчет произведен при помощи специализированных программных средств</i>	47,0	3,30	155
	Входы в подвал	<i>подсчет произведен при помощи специализированных программных средств</i>	12,8		
	Крыльца	<i>подсчет произведен при помощи специализированных программных средств</i>	58,9		
	Прямки	<i>подсчет произведен при помощи специализированных программных средств</i>	7,4		
		Всего:			29269

План подвала литера А



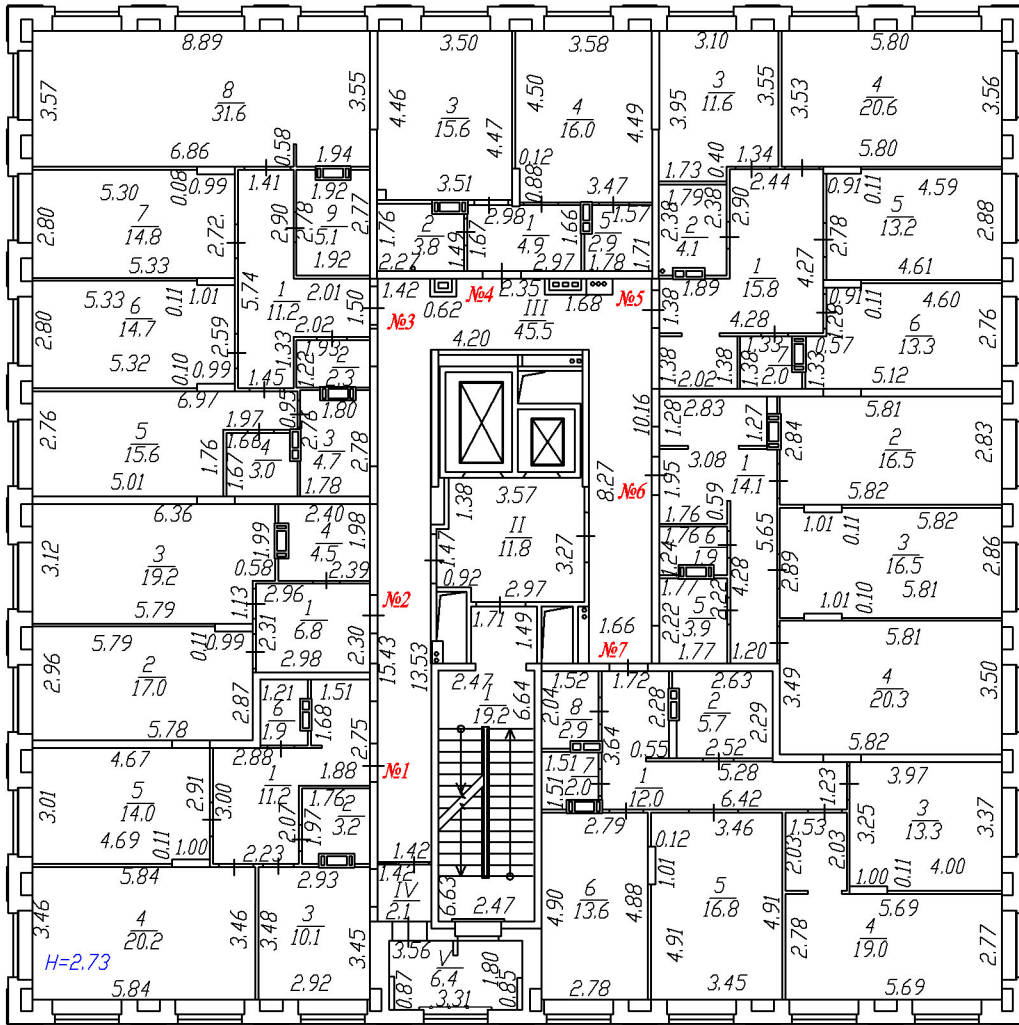
				Чувашская республика - Чувашия, Городской округ город Чебоксары, город Чебоксары, проспект Чебоксарский, д.47, корпус 1			
	ФИО	Подпись	Дата				
Составил	Кавказова О.М.		28.06.24	Многоэтажный многоквартирный жилой дом с встроенными предприятиями обслуживания поз. 5.2 в микрорайоне №5 жилого района "Новый город" г.Чебоксары	Масштаб	Лист	Листов
Проверил	Иванова О.Н.		28.06.24				
Утвердил	Иванова О.Н.		28.06.24	План подвала	ООО "НПП"Земля"		

План I этажа литера А



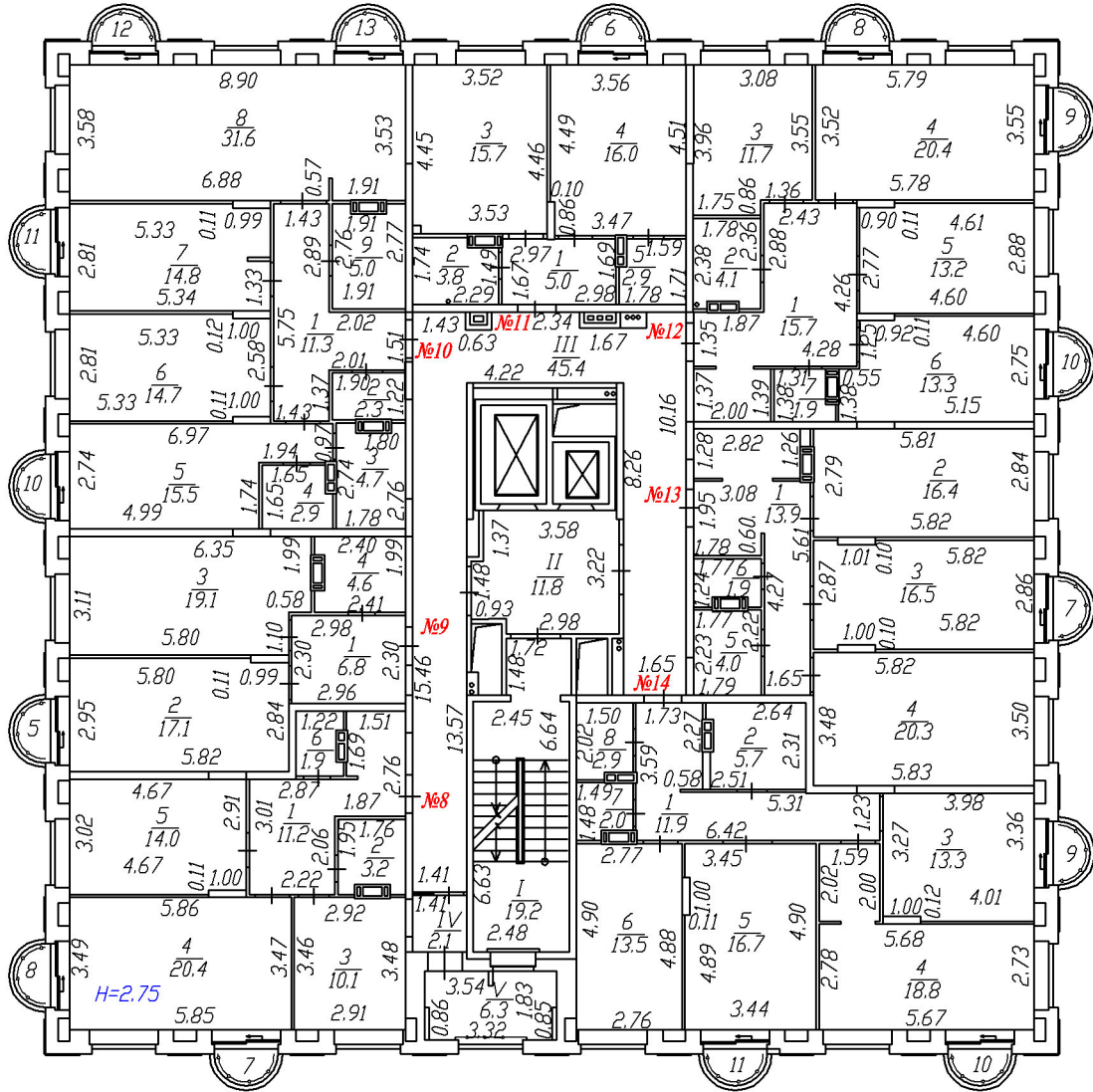
				Чувашская республика - Чувашия, Городской округ город Чебоксары, город Чебоксары, проспект Чебоксарский, д.47, корпус 1			
	ФИО	Подпись	Дата				
Составил	Кавказова О.М.		28.06.24	Многоэтажный многоквартирный жилой дом с встроенными предприятиями обслуживания поз. 5.2 в микрорайоне N5 жилого района "Новый город" г.Чебоксары	Масштаб	Лист	Листов
Проверил	Иванова О.Н.		28.06.24		1:200	2	14
Утвердил	Иванова О.Н.		28.06.24	План I этажа		ООО "НПП"Земля"	

План II этажа литера А



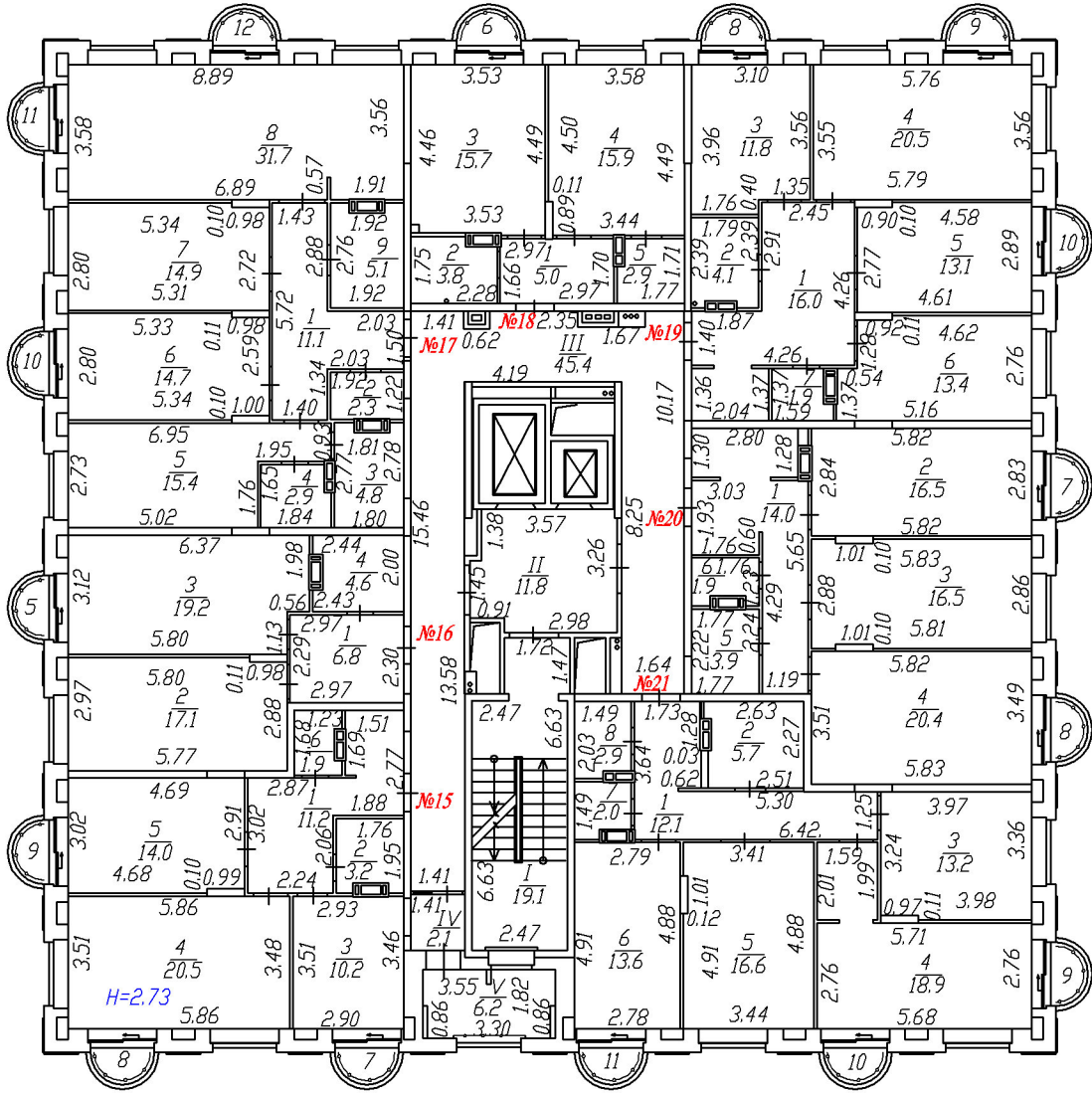
				Чувашская республика - Чувашия, Городской округ город Чебоксары, город Чебоксары, проспект Чебоксарский, д.47, корпус 1			
	ФИО	Подпись	Дата	Многоэтажный многоквартирный жилой дом с встроенными предприятиями обслуживания поз. 5.2 в микрорайоне №5 жилого района "Новый город" г.Чебоксары	Масштаб	Лист	Листов
Составил	Кавказова О.М.		28.06.24				
Проверил	Иванова О.Н.		28.06.24				
Утвердил	Иванова О.Н.		28.06.24	План II этажа		ООО "НПП"Земля"	

План III этажа литера А



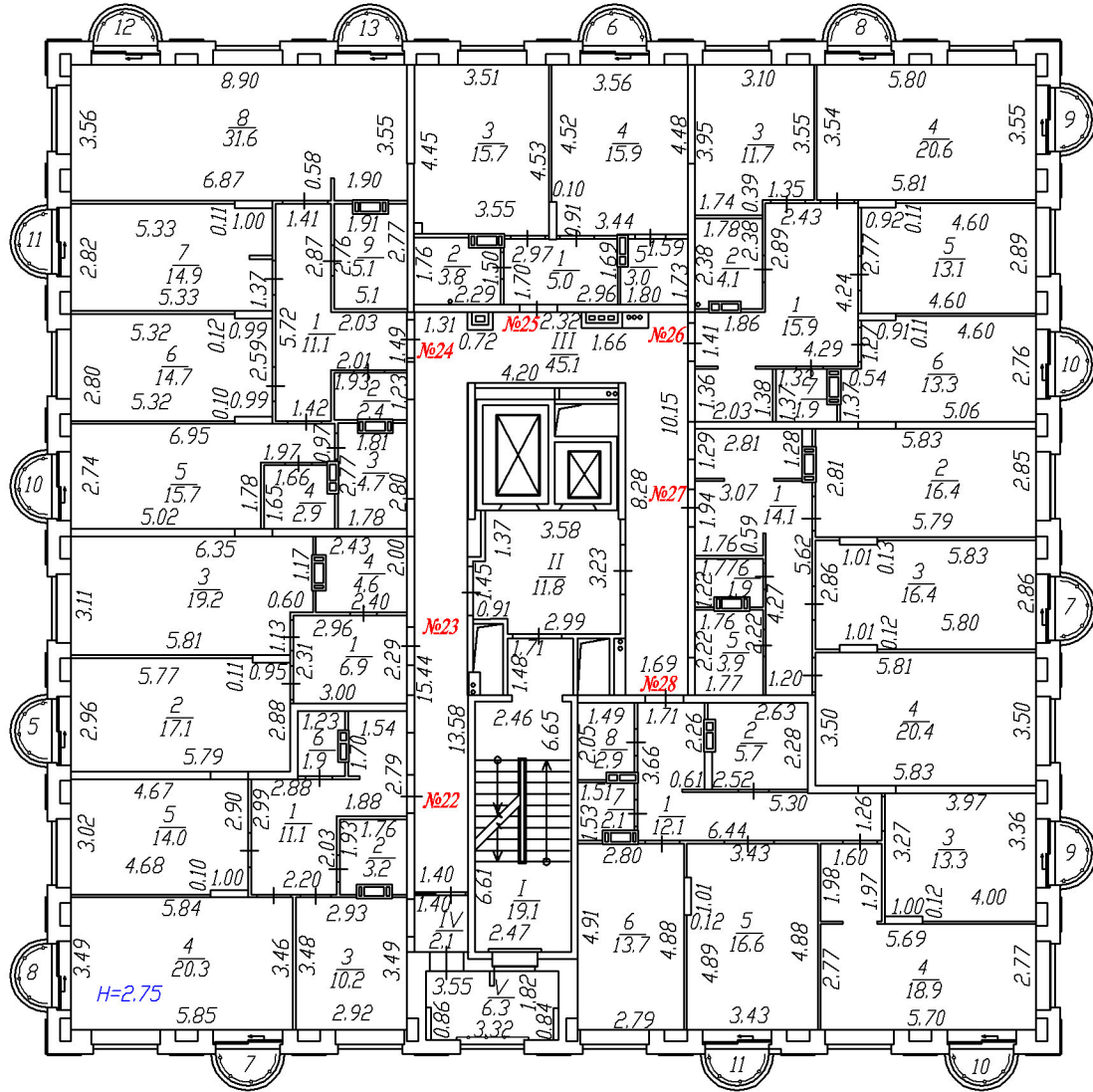
				Чувашская республика - Чувашия, Городской округ город Чебоксары, город Чебоксары, проспект Чебоксарский, д.47, корпус 1		
	ФИО	Подпись	Дата			
Составил	Кавказова О.М.		28.06.24	Многоэтажный многоквартирный жилой дом с встроенными предприятиями обслуживания поз. 5.2 в микрорайоне №5 жилого района "Новый город" г.Чебоксары	Масштаб	Лист
Проверил	Иванова О.Н.		28.06.24		1:200	4
						Листов
Утвердил	Иванова О.Н.		28.06.24	План III этажа		ООО "НПП"Земля"

План IV этажа литера А



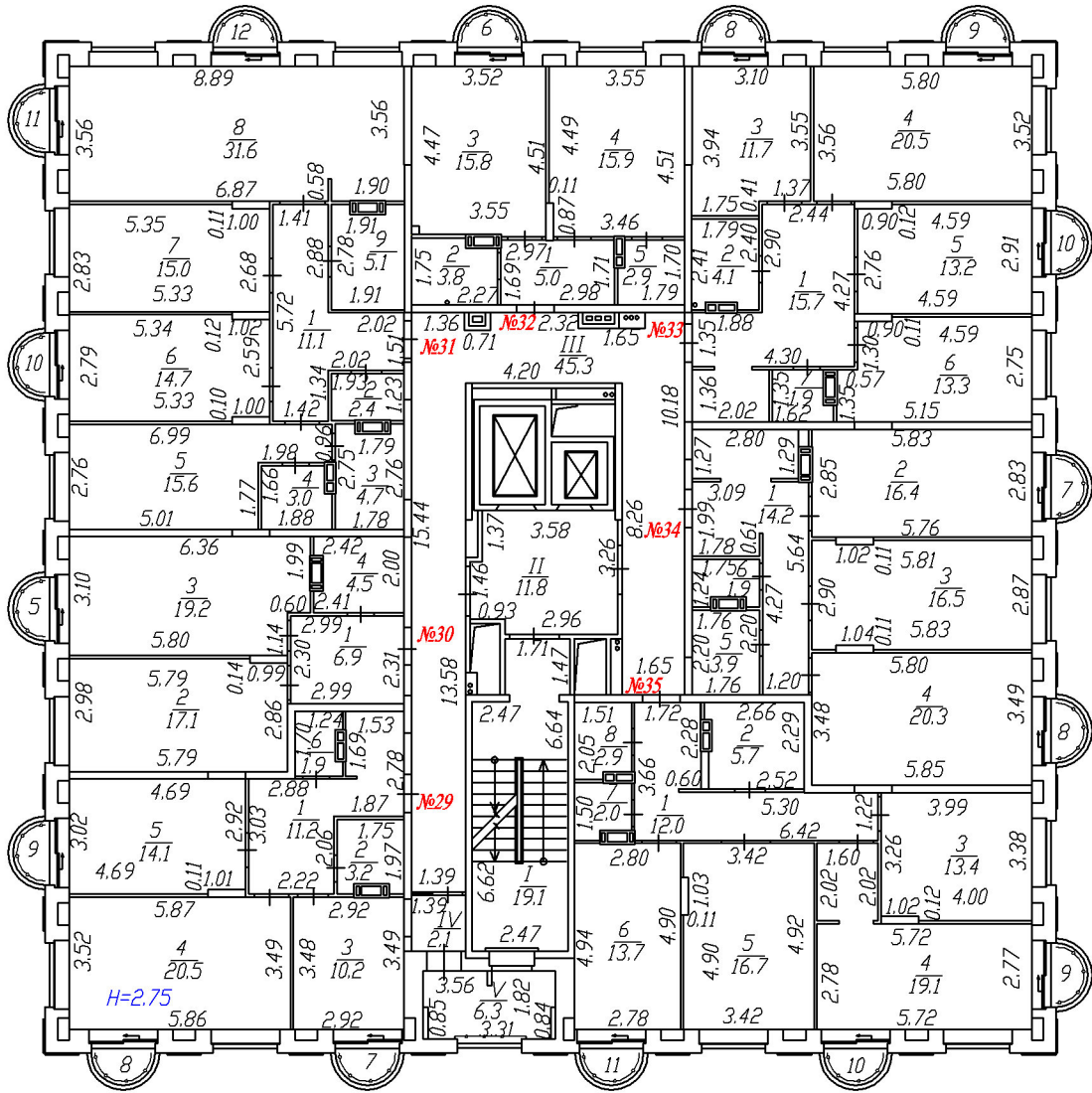
				Чувашская республика - Чувашия, Городской округ город Чебоксары, город Чебоксары, проспект Чебоксарский, д.47, корпус 1			
	ФИО	Подпись	Дата				
Составил	Кавказова О.М.		28.06.24	Многоэтажный многоквартирный жилой дом с встроенными предприятиями обслуживания поз. 5.2 в микрорайоне №5 жилого района "Новый город" г.Чебоксары	Масштаб 1:200	Лист 5	Листов 14
Проверил	Иванова О.Н.		28.06.24				
Утвердил	Иванова О.Н.		28.06.24	План IV этажа	ООО "НПП"Земля"		

План V этажа литера А



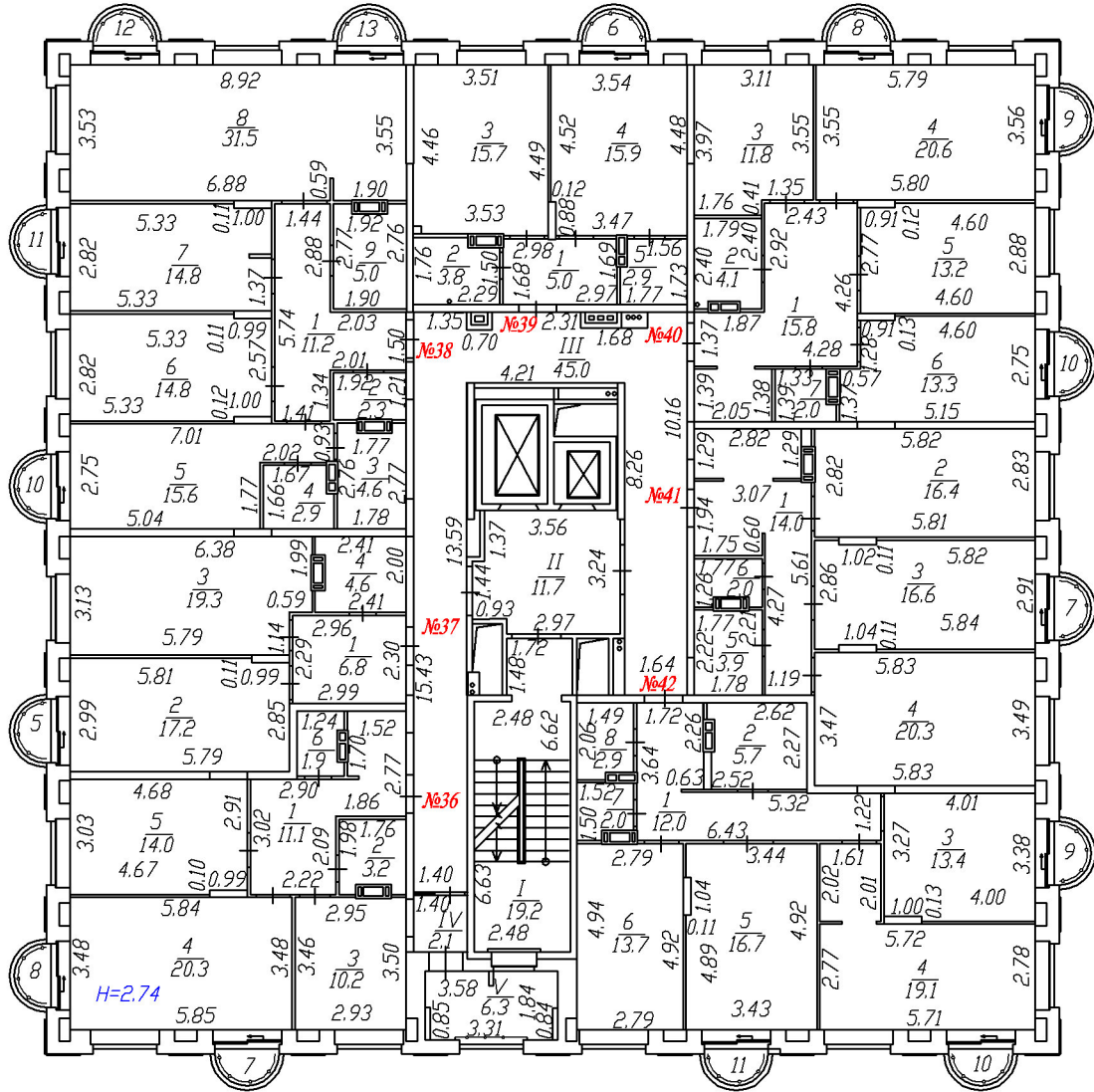
				Чувашская республика - Чувашия, Городской округ город Чебоксары, город Чебоксары, проспект Чебоксарский, д.47, корпус 1			
	ФИО	Подпись	Дата				
Составил	Кавказова О.М.		28.06.24	Многоэтажный многоквартирный жилой дом с встроенными предприятиями обслуживания поз. 5.2 в микрорайоне №5 жилого района "Новый город" г.Чебоксары	Масштаб 1:200	Лист 6	Листов 14
Проверил	Иванова О.Н.		28.06.24				
Утвердил	Иванова О.Н.		28.06.24	План V этажа	ООО "НПП"Земля"		

План VI этажа литера А



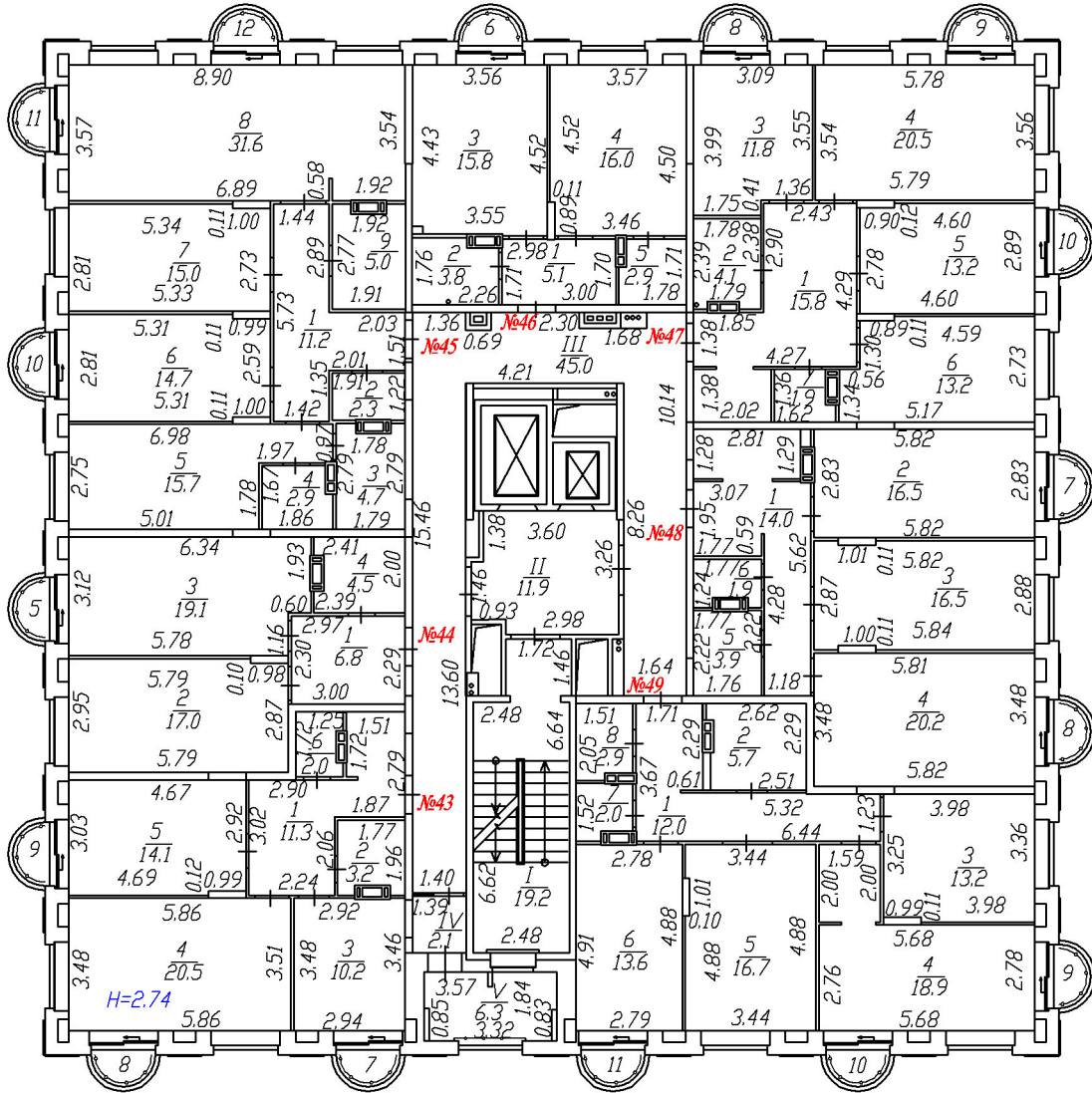
				Чувашская республика - Чувашия, Городской округ город Чебоксары, город Чебоксары, проспект Чебоксарский, д.47, корпус 1			
	ФИО	Подпись	Дата				
Составил	Кавказова О.М.		28.06.24	Многоэтажный многоквартирный жилой дом с встроенными предприятиями обслуживания поз. 5.2 в микрорайоне №5 жилого района "Новый город" г.Чебоксары	Масштаб	Лист	Листов
Проверил	Иванова О.Н.		28.06.24				
Утвердил	Иванова О.Н.		28.06.24	План VI этажа		ООО "НПП"Земля"	

План VII этажа литера А



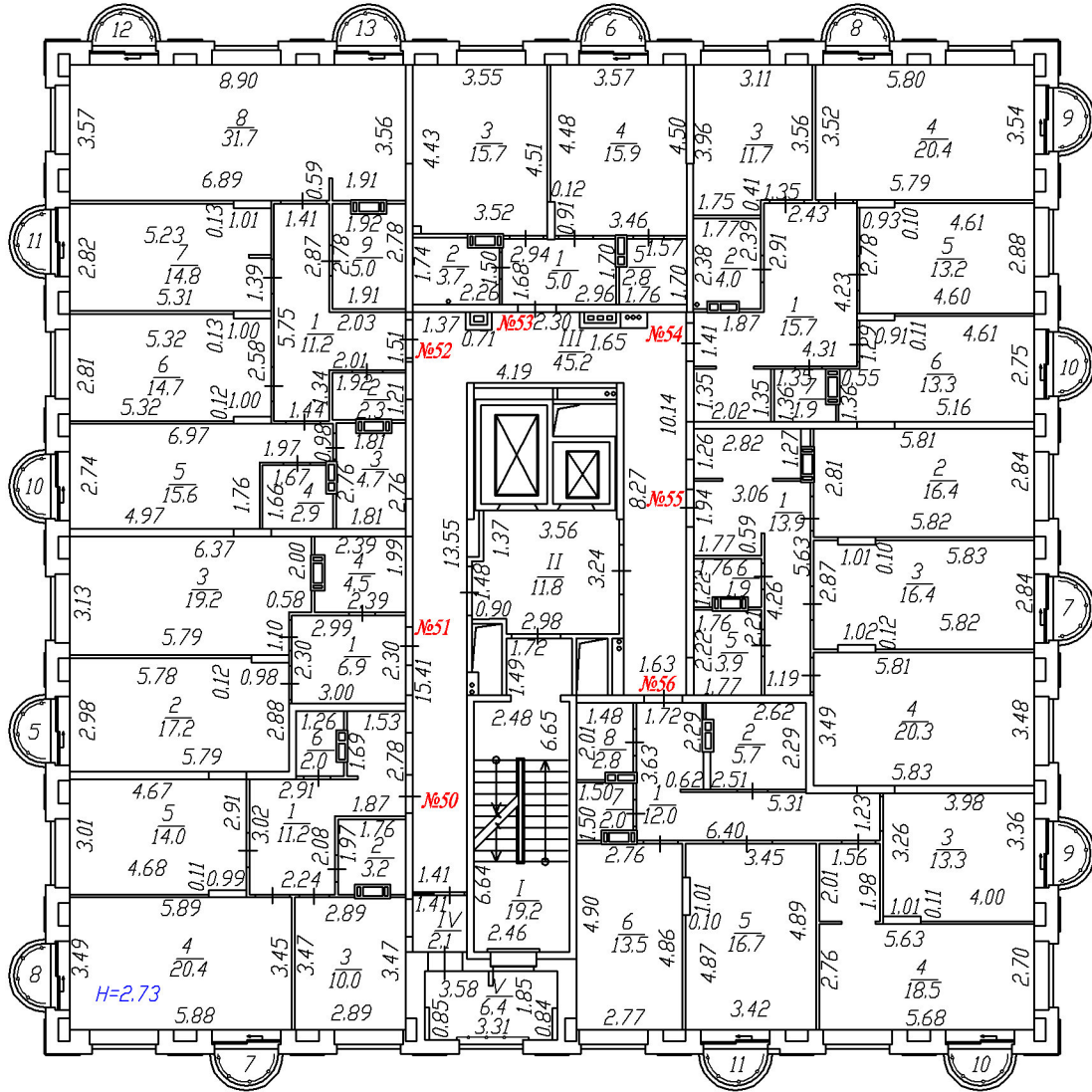
				Чувашская республика - Чувашия, Городской округ город Чебоксары, город Чебоксары, проспект Чебоксарский, д.47, корпус 1		
	ФИО	Подпись	Дата			
Составил	Кавказова О.М.		28.06.24	Многоэтажный многоквартирный жилой дом с встроенными предприятиями обслуживания поз. 5.2 в микрорайоне №5 жилого района "Новый город" г.Чебоксары	Масштаб	Лист
Проверил	Иванова О.Н.		28.06.24		1:200	8
						Листов
						14
				План VII этажа		ООО "НПП"Земля"
Утвердил	Иванова О.Н.		28.06.24			

План VIII этажа литера А



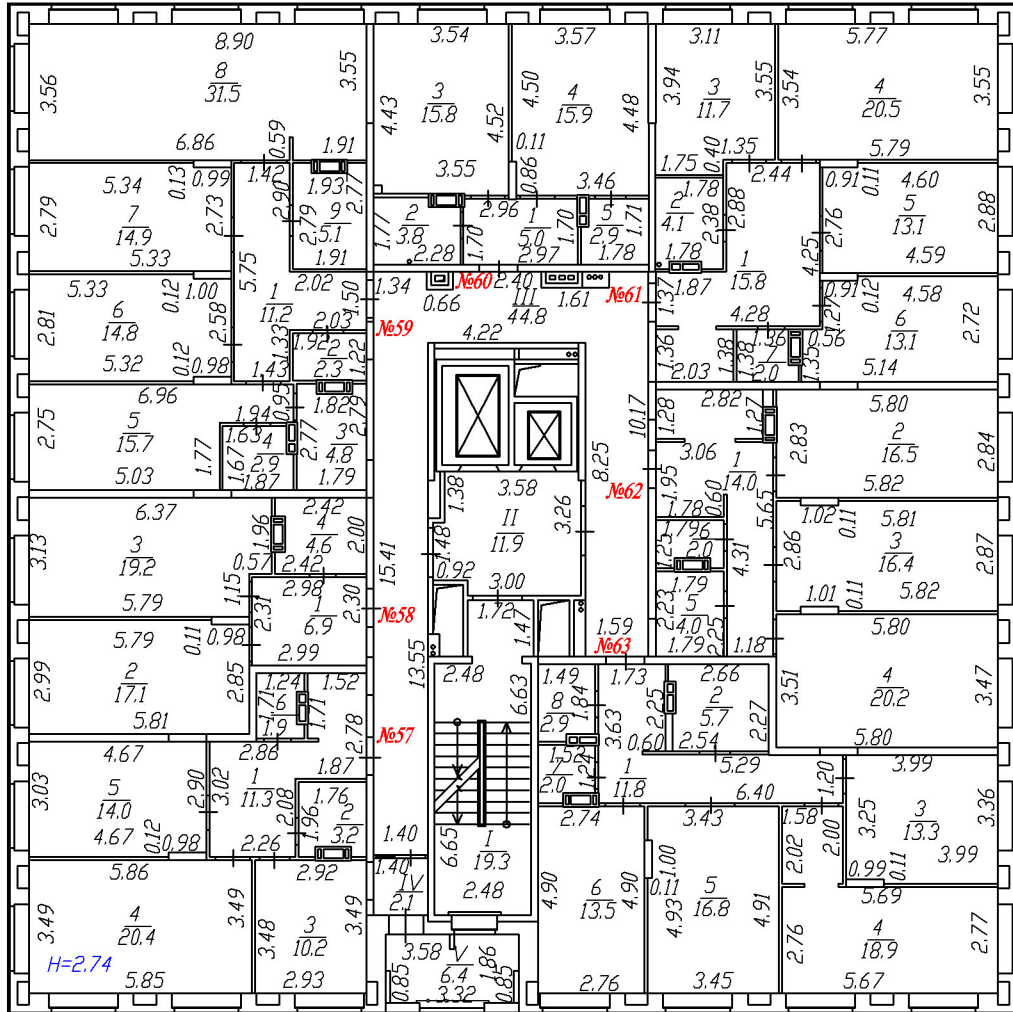
				Чувашская республика - Чувашия, Городской округ город Чебоксары, город Чебоксары, проспект Чебоксарский, д.47, корпус 1			
	ФИО	Подпись	Дата				
Составил	Кавказова О.М.		28.06.24	Многоэтажный многоквартирный жилой дом с встроенными предприятиями обслуживания поз. 5.2 в микрорайоне №5 жилого района "Новый город" г.Чебоксары	Масштаб 1:200	Лист 9	Листов 14
Проверил	Иванова О.Н.		28.06.24				
Утвердил	Иванова О.Н.		28.06.24	План VIII этажа	ООО "НПП"Земля"		

План IX этажа литера А



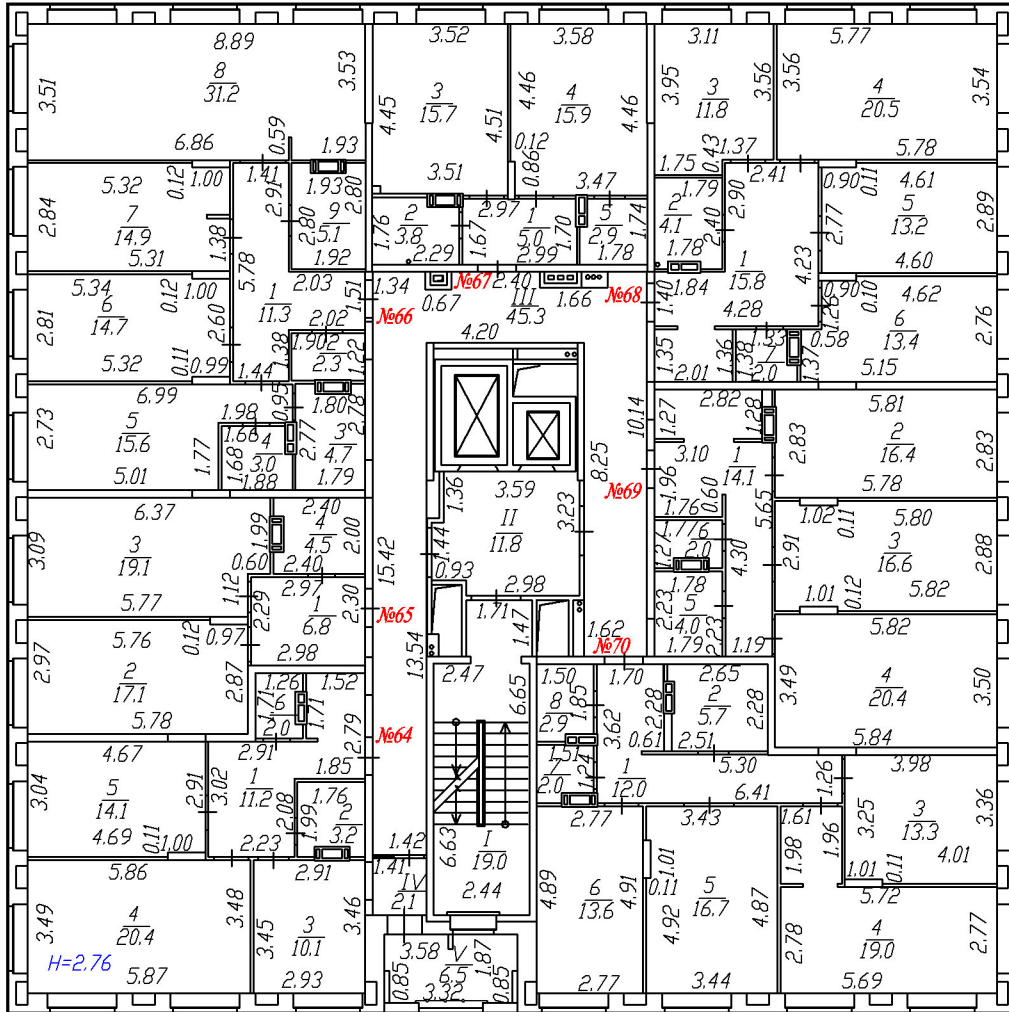
				Чувашская республика - Чувашия, Городской округ город Чебоксары, город Чебоксары, проспект Чебоксарский, д.47, корпус 1			
	ФИО	Подпись	Дата				
Составил	Кавказова О.М.		28.06.24	Многоэтажный многоквартирный жилой дом с встроенными предприятиями обслуживания поз. 5.2 в микрорайоне №5 жилого района "Новый город" г.Чебоксары	Масштаб 1:200	Лист 10	Листов 14
Проверил	Иванова О.Н.		28.06.24				
				План IX этажа	ООО "НПП"Земля"		
Утвердил	Иванова О.Н.		28.06.24				

План X этажа литера А



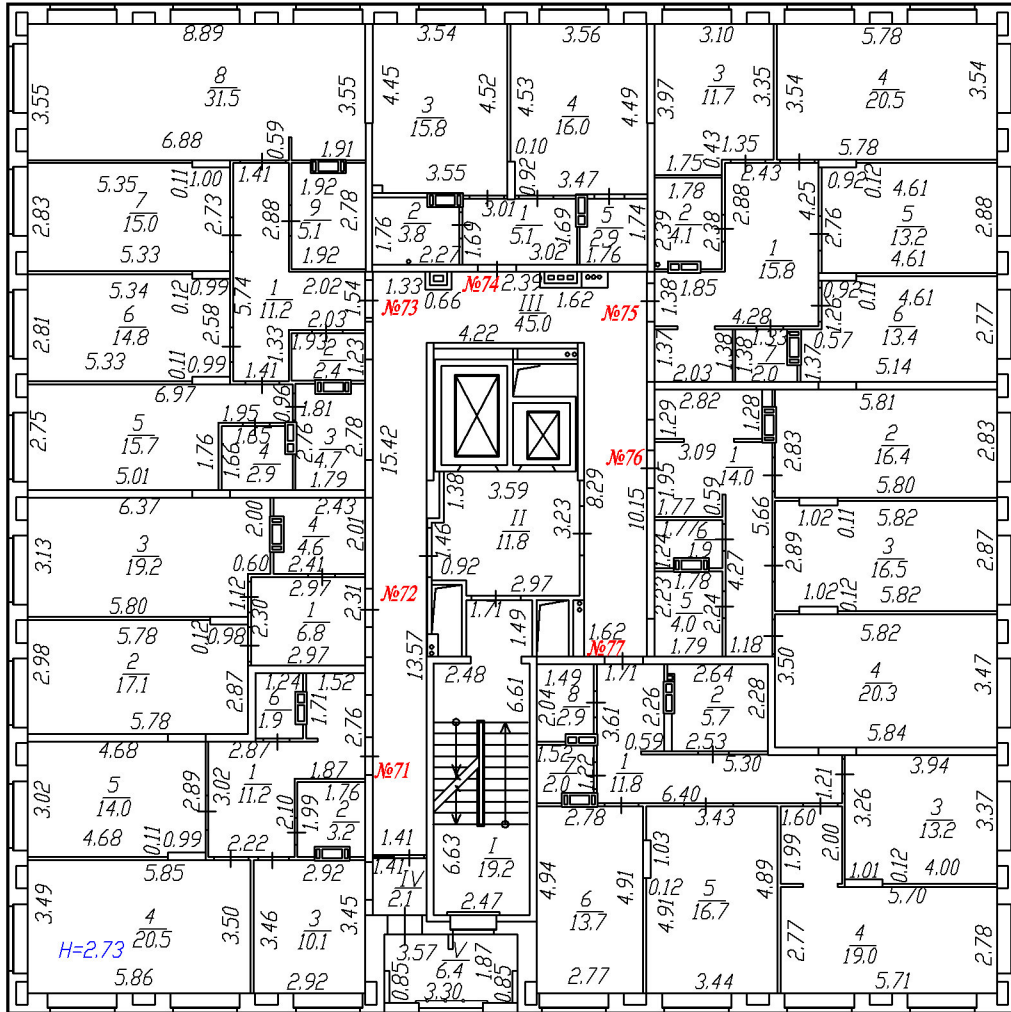
				Чувашская республика - Чувашия, Городской округ город Чебоксары, город Чебоксары, проспект Чебоксарский, д.47, корпус 1		
	ФИО	Подпись	Дата			
Составил	Кавказова О.М.		28.06.24	Многоэтажный многоквартирный жилой дом с встроенными предприятиями обслуживания поз. 5.2 в микрорайоне №5 жилого района "Новый город" г.Чебоксары	Масштаб	Лист
Проверил	Иванова О.Н.		28.06.24		1:200	11
						Листов
						14
				План X этажа		ООО "НПП"Земля"
Утвердил	Иванова О.Н.		28.06.24			

План XI этажа литера А



				Чувашская республика - Чувашия, Городской округ город Чебоксары, город Чебоксары, проспект Чебоксарский, д.47, корпус 1		
	ФИО	Подпись	Дата			
Составил	Кавказова О.М.		28.06.24	Многоэтажный многоквартирный жилой дом с встроенными предприятиями обслуживания поз. 5.2 в микрорайоне №5 жилого района "Новый город" г.Чебоксары	Масштаб	Лист
Проверил	Иванова О.Н.		28.06.24		1:200	12
						Листов
						14
				План XI этажа		ООО "НПП"Земля"
Утвердил	Иванова О.Н.		28.06.24			

План XII этажа литера А

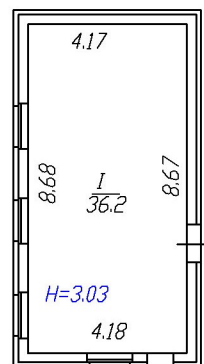


				Чувашская республика - Чувашия, Городской округ город Чебоксары, город Чебоксары, проспект Чебоксарский, д.47, корпус 1		
	ФИО	Подпись	Дата			
Составил	Кавказова О.М.		28.06.24	Многоэтажный многоквартирный жилой дом с встроенными предприятиями обслуживания поз. 5.2 в микрорайоне №5 жилого района "Новый город" г.Чебоксары	Масштаб	Лист
Проверил	Иванова О.Н.		28.06.24		1:200	13
						Листов
Утвердил	Иванова О.Н.		28.06.24	План XII этажа		ООО "НПП"Земля"

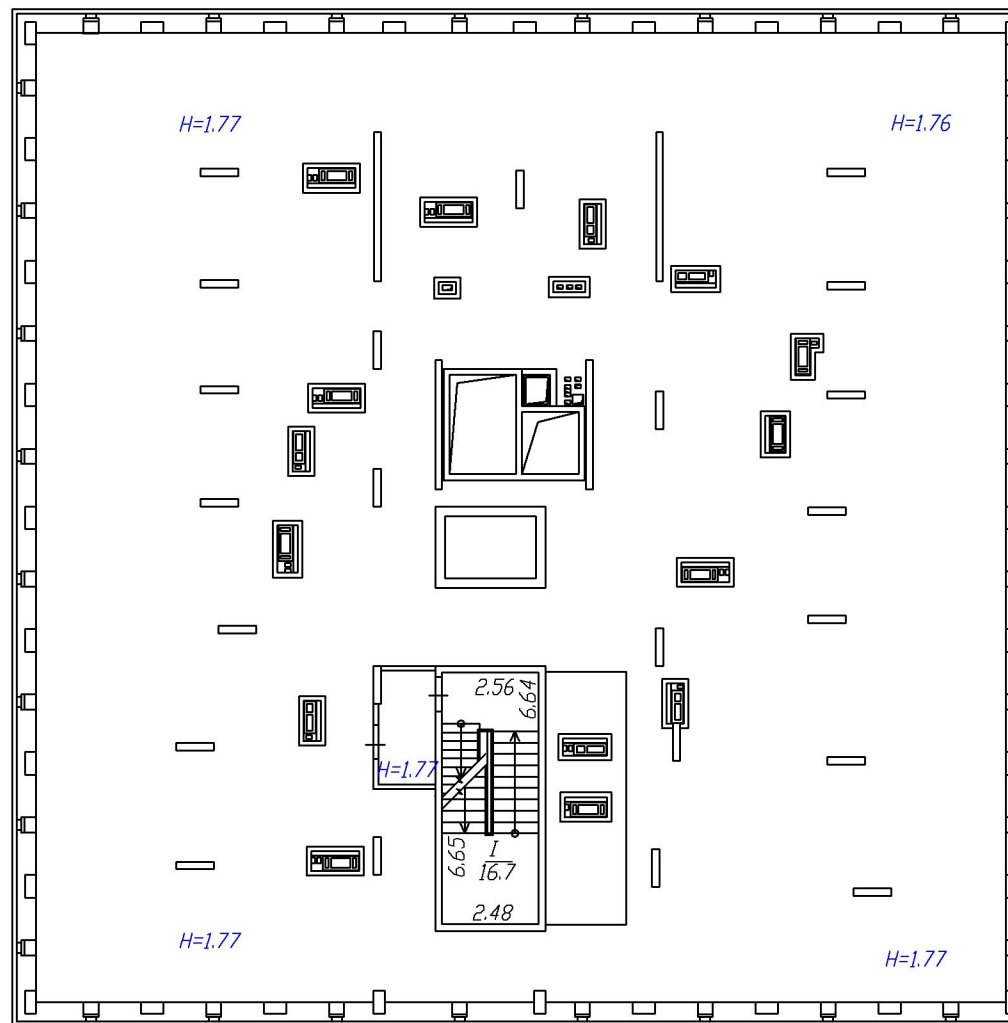
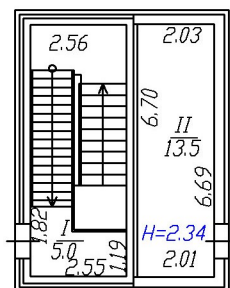
План чердака литера А



План котельной на отм.+ 39,790 литера А



План на отм.+ 39,780 литера А



				Чувашская республика - Чувашия, Городской округ город Чебоксары, город Чебоксары, проспект Чебоксарский, д.47, корпус 1			
	ФИО	Подпись	Дата				
Составил	Кавказова О.М.		28.06.24	Многоэтажный многоквартирный жилой дом с встроенными предприятиями обслуживания поз. 5.2 в микрорайоне №5 жилого района "Новый город" г.Чебоксары	Масштаб	Лист	Листов
Проверил	Иванова О.Н.		28.06.24		1:200	14	14
Утвердил	Иванова О.Н.		28.06.24	План чердака План на отм.+39,780 План на отм.+39,790		ООО "НПП"Земля"	

**Экспликация
к поэтажному плану**

Литера	Этаж	Номер нежилого помещения	Номер по плану	Назначение помещения	Всего площадь с верандой	Общая площадь м2	в том числе площадь, м2		Высота помещений по внутреннему обмеру, м	примечание	
							основная	вспомогательная			
A/0	подвал	1	1	кладовая		5,1	5,1				
		2	2	кладовая		5,3	5,3				
		3	3	кладовая		4,8	4,8				
		4	4	кладовая		4,7	4,7		2,23		
		5	5	кладовая		5,6	5,6				
		6	6	кладовая		5,2	5,2				
		7	7	кладовая		6,5	6,5				
		8	8	кладовая		6,8	6,8				
		9	9	кладовая		6,9	6,9		2,22		
		10	10	кладовая		7,4	7,4				
		11	11	кладовая		4,2	4,2				
		12	12	кладовая		4,1	4,1				
		13	13	кладовая		4,0	4,0				
		14	14	кладовая		4,0	4,0				
		15	15	кладовая		5,3	5,3				
		16	16	кладовая		8,8	8,8				
		17	17	кладовая		7,0	7,0				
		18	18	кладовая		7,7	7,7				
		19	19	кладовая		9,3	9,3				
		20	20	кладовая		6,7	6,7				
		21	21	кладовая		4,1	4,1				
		22	22	кладовая		7,0	7,0				
		23	23	кладовая		6,9	6,9				
		24	24	кладовая		8,7	8,7		2,23		
		25	25	кладовая		9,0	9,0				
		26	26	кладовая		9,2	9,2				
		27	27	кладовая		5,2	5,2		2,24		
		28	28	кладовая		5,9	5,9				
		29	29	кладовая		5,9	5,9				
		30	30	кладовая		5,9	5,9				
		31	31	кладовая		5,9	5,9				
		32	32	кладовая		5,9	5,9				
		33	33	кладовая		5,4	5,4				
		34	34	кладовая		5,4	5,4				
		35	35	кладовая		5,4	5,4				
		36	36	кладовая		5,0	5,0				
		Всего по кладовым №№ 1-36					220,2	220,2			

**Экспликация
к поэтажному плану**

Литера	Этаж	Номер помещения (квартиры)	Номер комнаты, кухни, коридора и т.п.	Назначение частей помещений: жилая комната, кухня и т.п.	Площадь, кв. м.				Высота помещений по внутреннему обмеру	Площадь обособленных нежилых помещений	Площадь помещений общего пользования	Площадь помещений общего пользования (с учетом балконов)	с учётом лоджий, балконов, веранд, террас без пониж. коэф.		
					Всего с лоджиями и балконами (с коэф.)	Общая площадь квартиры	из нее						лоджии, балконов (с коэффиц.)	лоджий, балконов веранд, террас	площадь с учётом лоджий, балконов
							жилая	подсобная							
А/О	подвал		I	коридор	92,1						92,1	92,1			
			II	электрощитовая	14,1						14,1	14,1			
			III	узел доступа	6,6					2,51	6,6	6,6			
			IV	коридор	29,5					2,36	29,5	29,5			
			V	узел управления	9,2						9,2	9,2			
			VI	насосная	18,9						18,9	18,9			
			VII	коридор	164,7						164,7	164,7			
			VIII	водомерный узел	12,9					2,12	12,9	12,9			
			Итого по подвалу:	348,0					348,0	348,0		348,0			
А	I		I	тамбур	8,1						8,1	8,1			
			II	помещение для хранения велосипедов	23,0				3,95	23,0	23,0				
			III	тамбур	7,6					7,6	7,6				
			IV	помещение для хранения колясок	22,3				3,95	22,3	22,3				
			V	КУИ	1,4				3,94	1,4	1,4				
			VI	санузел	1,6				3,94	1,6	1,6				
			VII	холл	18,9					18,9	18,9				
			VIII	лифтовой холл	11,6					11,6	11,6				
			IX	лестничная клетка	8,2					8,2	8,2				
			X	лестничная клетка	9,7					9,7	9,7				
			XI	тамбур	3,7					3,7	3,7				
			Итого	116,1				116,1	116,1		116,1				
			Всего по I этажу:	116,1				116,1	116,1		116,1				
А	II	кв.1	1	прихожая	11,2	11,2	11,2		2,73						
			2	ванная	3,2	3,2	3,2								
			3	кухня	10,1	10,1	10,1								
			4	жилая	20,2	20,2	20,2								
			5	жилая	14,0	14,0	14,0								
			6	санузел	1,9	1,9	1,9								
				Всего по кв. 1	60,6	60,6	34,2	26,4					60,6		
А	II	кв.2	1	прихожая	6,8	6,8	6,8		2,73						
			2	жилая	17,0	17,0	17,0								
			3	кухня-столовая	19,2	19,2	19,2								
			4	ванная	4,5	4,5	4,5								
	Всего по кв. 2	47,5	47,5	17,0	30,5					47,5					
А	II	кв.3	1	прихожая	11,2	11,2	11,2		2,73						
			2	гардероб	2,3	2,3	2,3								
			3	ванная	4,7	4,7	4,7								
			4	гардероб	3,0	3,0	3,0								
			5	жилая	15,6	15,6	15,6								
			6	жилая	14,7	14,7	14,7								
			7	жилая	14,8	14,8	14,8								
			8	кухня-столовая	31,6	31,6	31,6								
			9	ванная	5,1	5,1	5,1								
	Всего по кв. 3	103,0	103,0	45,1	57,9					103,0					
А	II	кв.4	1	прихожая	4,9	4,9	4,9		2,73						
			2	ванная	3,8	3,8	3,8								
			3	кухня	15,6	15,6	15,6								
			4	жилая	16,0	16,0	16,0								

**Экспликация
к поэтажному плану**

Литера	Этаж	Номер помещения (квартиры)	Номер комнаты, кухни, коридора и т.п.	Назначение частей помещений: жилая комната, кухня и т.п.	Площадь, кв. м.				Высота помещений по внутреннему обмеру	Площадь обособленных нежилых помещений	Площадь помещений общего пользования	Площадь помещений общего пользования (с учетом балконов)	с учётом лоджий, балконов, веранд, террас без пониж коэф.		
					Всего с лоджиями и балконами (с коэф.)	Общая площадь квартиры	из нее						лоджии, балконов (с коэффиц.)	лоджий, балконов веранд, террас	площадь с учётом лоджий, балконов
							жилая	подсобная							
			5	гардероб	2,9	2,9		2,9							
			Всего по кв. 4		43,2	43,2	16,0	27,2						43,2	
A	II	кв.5	1	прихожая	15,8	15,8		15,8	2,73						
			2	ванная	4,1	4,1		4,1							
			3	жилая	11,6	11,6	11,6								
			4	жилая	20,6	20,6	20,6								
			5	жилая	13,2	13,2	13,2								
			6	кухня	13,3	13,3		13,3							
			7	санузел	2,0	2,0		2,0							
			Всего по кв. 5		80,6	80,6	45,4	35,2						80,6	
A	II	кв.6	1	прихожая	14,1	14,1		14,1	2,73						
			2	кухня-столовая	16,5	16,5		16,5							
			3	жилая	16,5	16,5	16,5								
			4	жилая	20,3	20,3	20,3								
			5	ванная	3,9	3,9		3,9							
			6	санузел	1,9	1,9		1,9							
			Всего по кв. 6		73,2	73,2	36,8	36,4						73,2	
A	II	кв.7	1	прихожая	12,0	12,0		12,0	2,73						
			2	ванная	5,7	5,7		5,7							
			3	жилая	13,3	13,3	13,3								
			4	жилая	19,0	19,0	19,0								
			5	жилая	16,8	16,8	16,8								
			6	кухня	13,6	13,6		13,6							
			7	санузел	2,0	2,0		2,0							
			8	гардероб	2,9	2,9		2,9							
			Всего по кв. 7		85,3	85,3	49,1	36,2						85,3	
			<i>Итого по 1-комнат.</i>		90,7	90,7	33,0	57,7						90,7	
			<i>Итого по 2-комнат.</i>		133,8	133,8	71,0	62,8						133,8	
			<i>Итого по 3-комнат.</i>		268,9	268,9	139,6	129,3						268,9	
			Итого по квартирам		493,4	493,4	243,6	249,8						493,4	
		I подъезд	I	лестничная клетка	19,2					19,2	19,2				
			II	лифтовой холл	11,8						11,8	11,8			
			III	внеквартирный коридор	45,5						45,5	45,5			
			IV	тамбур	2,1						2,1	2,1			
			V	лоджия	6,4							6,4	6,4		
				Итого	85,0						78,6	85,0	6,4	85,0	
			Всего по II этажу:		578,4	493,4	243,6	249,8		78,6	85,0	6,4	578,4		
A	III	кв.8	1	прихожая	11,2	11,2		11,2	2,75						
			2	ванная	3,2	3,2		3,2							
			3	кухня	10,1	10,1		10,1							
			4	жилая	20,4	20,4	20,4								
			5	жилая	14,0	14,0	14,0								
			6	санузел	1,9	1,9		1,9							
			Итого:	60,8	60,8	34,4	26,4								
			7	балкон	0,5				0,5					1,5	
			8	балкон	0,4				0,4					1,4	
			Всего по кв. 8		61,7	60,8	34,4	26,4	0,9					2,9 63,7	
A	III	кв.9	1	прихожая	6,8	6,8		6,8							
			2	жилая	17,1	17,1	17,1								
			3	кухня-столовая	19,1	19,1		19,1							

**Экспликация
к поэтажному плану**

Литера	Этаж	Номер помещения (квартиры)	Номер комнаты, кухни, коридора и т.п.	Назначение частей помещений: жилая комната, кухня и т.п.	Площадь, кв. м.				Высота помещений по внутреннему обмеру	Площадь обособленных нежилых помещений	Площадь помещений общего пользования	Площадь помещений общего пользования (с учетом балконов)	с учётом лоджий, балконов, веранд, террас без пониж.коэф.		
					Всего с лоджиями и балконами (с коэф.)	Общая площадь квартиры	из нее						лоджии, балконов (с коэффиц.)	лоджий, балконов веранд, террас	площадь с учётом лоджий, балконов
							жилая	подсобная							
			5	жилая	16,7	16,7	16,7								
			6	кухня	13,5	13,5		13,5							
			7	санузел	2,0	2,0		2,0							
			8	гардероб	2,9	2,9		2,9							
				Итого:	84,8	84,8	48,8	36,0							
			9	балкон	0,5			0,5					1,5		
			10	балкон	0,4			0,4					1,4		
			11	балкон	0,4			0,4					1,4		
				Всего по кв. 14	86,1	84,8	48,8	36,0	1,3				4,3	89,1	
				<i>Итого по 1-комнат.</i>	91,8	91,0	33,1	57,9	0,8				2,8	93,8	
				<i>Итого по 2-комнат.</i>	135,2	133,8	71,2	62,6	1,4				4,4	138,2	
				<i>Итого по 3-комнат.</i>	272,2	267,9	139,1	128,8	4,3				14,3	282,2	
				Итого по квартирам	499,2	492,7	243,4	249,3	6,5				21,5	514,2	
		I подъезд	I	лестничная клетка	19,2					19,2	19,2				
			II	лифтовой холл - тамбур-шлюз	11,8						11,8	11,8			
			III	внеквартирные коридор	45,4						45,4	45,4			
			IV	тамбур	2,1						2,1	2,1			
			V	лоджия	6,3							6,3	6,3		
					Итого	84,8					78,5	84,8	6,3	84,8	
				Всего по III этажу:	584,0	492,7	243,4	249,3	6,5		78,5	84,8	27,8	599,0	
A	IV	кв.15	1	прихожая	11,2	11,2		11,2	2,73						
			2	ванная	3,2	3,2		3,2							
			3	кухня	10,2	10,2		10,2							
			4	жилая	20,5	20,5	20,5								
			5	жилая	14,0	14,0	14,0								
			6	санузел	1,9	1,9		1,9							
				Итого:	61,0	61,0	34,5	26,5							
			7	балкон	0,4			0,4					1,4		
			8	балкон	0,4			0,4					1,4		
			9	балкон	0,4			0,4					1,4		
				Всего по кв. 15	62,2	61,0	34,5	26,5	1,2				4,2	65,2	
A	IV	кв.16	1	прихожая	6,8	6,8		6,8							
			2	жилая	17,1	17,1	17,1								
			3	кухня-столовая	19,2	19,2		19,2							
			4	санузел	4,6	4,6		4,6							
				Итого:	47,7	47,7	17,1	30,6							
			5	балкон	0,4			0,4					1,4		
				Всего по кв. 16	48,1	47,7	17,1	30,6	0,4				1,4	49,1	
A	IV	кв.17	1	прихожая	11,1	11,1		11,1							
			2	гардероб	2,3	2,3		2,3							
			3	ванная	4,8	4,8		4,8							
			4	гардероб	2,9	2,9		2,9							
			5	жилая	15,4	15,4	15,4								
			6	жилая	14,7	14,7	14,7								
			7	жилая	14,9	14,9	14,9								
			8	кухня-столовая	31,7	31,7		31,7							
			9	ванная	5,1	5,1		5,1							
				Итого:	102,9	102,9	45,0	57,9							
			10	балкон	0,4			0,4					1,4		
			11	балкон	0,4			0,4					1,4		
			13	балкон	0,4			0,4					1,4		
				Всего по кв. 17	104,1	102,9	45,0	57,9	1,2				4,2	107,1	

**Экспликация
к поэтажному плану**

Литера	Этаж	Номер помещения (квартиры)	Номер комнаты, кухни, коридора и т.п.	Назначение частей помещений: жилая комната, кухня и т.п.	Площадь, кв. м.				Высота помещений по внутреннему обмеру	Площадь обособленных нежилых помещений	Площадь помещений общего пользования	Площадь помещений общего пользования (с учетом балконов)	с учётом лоджий, балконов, веранд, террас без пониж.коэф.		
					Всего с лоджиями и балконами (с коэф.)	Общая площадь квартиры	из нее						лоджии, балконов (с коэффиц.)	лоджий, балконов веранд, террас	площадь с учётом лоджий, балконов
							жилая	подсобная							
			V	лоджия	6,2						6,2	6,2			
				Итого	84,6					78,4	84,6	6,2	84,6		
				Всего по IV этажу:	585,1	493,9	243,5	250,4	6,6		78,4	84,6	28,8	601,1	
A	V	кв.22	1	прихожая	11,1	11,1		11,1	2,75						
			2	ванная	3,2	3,2		3,2							
			3	кухня	10,2	10,2		10,2							
			4	жилая	20,3	20,3	20,3								
			5	жилая	14,0	14,0	14,0								
			6	санузел	1,9	1,9		1,9							
				Итого:	60,7	60,7	34,3	26,4							
			7	балкон	0,4			0,4					1,4		
			8	балкон	0,5			0,5					1,5		
				Всего по кв. 22	61,6	60,7	34,3	26,4	0,9				2,9	63,6	
A	V	кв.23	1	прихожая	6,9	6,9		6,9							
			2	жилая	17,1	17,1	17,1								
			3	кухня-столовая	19,2	19,2		19,2							
			4	санузел	4,6	4,6		4,6							
				Итого:	47,8	47,8	17,1	30,7							
			5	балкон	0,4			0,4					1,4		
				Всего по кв. 23	48,2	47,8	17,1	30,7	0,4				1,4	49,2	
A	V	кв.24	1	прихожая	11,1	11,1		11,1							
			2	гардероб	2,4	2,4		2,4							
			3	ванная	4,7	4,7		4,7							
			4	гардероб	2,9	2,9		2,9							
			5	жилая	15,7	15,7	15,7								
			6	жилая	14,7	14,7	14,7								
			7	жилая	14,9	14,9	14,9								
			8	кухня-столовая	31,6	31,6		31,6							
			9	ванная	5,1	5,1		5,1							
				Итого:	103,1	103,1	45,3	57,8							
			10	балкон	0,4			0,4					1,4		
			11	балкон	0,4			0,4					1,4		
			12	балкон	0,4			0,4					1,4		
			13	балкон	0,4			0,4					1,4		
				Всего по кв. 24	104,7	103,1	45,3	57,8	1,6				5,6	108,7	
A	V	кв.25	1	прихожая	5,0	5,0		5,0							
			2	санузел	3,8	3,8		3,8							
			3	кухня	15,7	15,7		15,7							
			4	жилая	15,9	15,9	15,9								
			5	гардероб	3,0	3,0		3,0							
				Итого:	43,4	43,4	15,9	27,5							
			6	балкон	0,4			0,4					1,4		
				Всего по кв. 25	43,8	43,4	15,9	27,5	0,4				1,4	44,8	
A	V	кв.26	1	прихожая	15,9	15,9		15,9							
			2	ванная	4,1	4,1		4,1							
			3	жилая	11,7	11,7	11,7								
			4	жилая	20,6	20,6	20,6								
			5	жилая	13,1	13,1	13,1								
			6	кухня	13,3	13,3		13,3							
			7	санузел	1,9	1,9		1,9							
				Итого:	80,6	80,6	45,4	35,2							
			8	балкон	0,5			0,5					1,5		

**Экспликация
к поэтажному плану**

Литера	Этаж	Номер помещения (квартиры)	Номер комнаты, кухни, коридора и т.п.	Назначение частей помещений: жилая комната, кухня и т.п.	Площадь, кв. м.				Высота помещений по внутреннему обмеру	Площадь обособленных нежилых помещений	Площадь помещений общего пользования	Площадь помещений общего пользования (с учетом балконов)	с учётом лоджий, балконов, веранд, террас без пониж. коэф.		
					Всего с лоджиями и балконами (с коэф.)	Общая площадь квартиры	из нее						лоджии, балконов (с коэффиц.)	лоджий, балконов веранд, террас	площадь с учётом лоджий, балконов
							жилая	подсобная							
			9	балкон	0,5			0,5				1,5			
			10	балкон	0,5			0,5				1,5			
			Всего по кв. 26		82,1	80,6	45,4	35,2	1,5			4,5	85,1		
A	V	кв.27	1	прихожая	14,1	14,1		14,1							
			2	кухня-столовая	16,4	16,4		16,4							
			3	жилая	16,4	16,4	16,4								
			4	жилая	20,4	20,4	20,4								
			5	ванная	3,9	3,9		3,9							
			6	санузел	1,9	1,9		1,9							
				Итого:	73,1	73,1	36,8	36,3							
			7	балкон	0,5			0,5				1,5			
			Всего по кв. 27		73,6	73,1	36,8	36,3	0,5			1,5	74,6		
A	V	кв.28	1	прихожая	12,1	12,1		12,1							
			2	ванная	5,7	5,7		5,7							
			3	жилая	13,3	13,3	13,3								
			4	жилая	18,9	18,9	18,9								
			5	жилая	16,6	16,6	16,6								
			6	кухня	13,7	13,7		13,7							
			7	санузел	2,1	2,1		2,1							
			8	гардероб	2,9	2,9		2,9							
				Итого:	85,3	85,3	48,8	36,5							
			9	балкон	0,4			0,4				1,4			
			10	балкон	0,4			0,4				1,4			
			11	балкон	0,4			0,4				1,4			
			Всего по кв. 28		86,5	85,3	48,8	36,5	1,2			4,2	89,5		
			<i>Итого по 1-комнат.</i>		<i>92,0</i>	<i>91,2</i>	<i>33,0</i>	<i>58,2</i>	<i>0,8</i>			<i>2,8</i>	<i>94,0</i>		
			<i>Итого по 2-комнат.</i>		<i>135,2</i>	<i>133,8</i>	<i>71,1</i>	<i>62,7</i>	<i>1,4</i>			<i>4,4</i>	<i>138,2</i>		
			<i>Итого по 3-комнат.</i>		<i>273,3</i>	<i>269,0</i>	<i>139,5</i>	<i>129,5</i>	<i>4,3</i>			<i>14,3</i>	<i>283,3</i>		
			Итого по квартирам		500,5	494,0	243,6	250,4	6,5			21,5	515,5		
			I подъезд	I	лестничная клетка	19,1					19,1	19,1			
				II	лифтовой холл - тамбур-шлюз	11,8						11,8	11,8		
				III	внеквартирный коридор	45,1						45,1	45,1		
				IV	тамбур	2,1						2,1	2,1		
				V	лоджия	6,3						6,3	6,3		
					Итого	84,4						78,1	84,4	6,3	84,4
			Всего по V этажу:		584,9	494,0	243,6	250,4	6,5		78,1	84,4	27,8	599,9	
A	VI	кв.29	1	прихожая	11,2	11,2		11,2	2,75						
			2	ванная	3,2	3,2		3,2							
			3	кухня	10,2	10,2		10,2							
			4	жилая	20,5	20,5	20,5								
			5	жилая	14,1	14,1	14,1								
			6	санузел	1,9	1,9		1,9							
				Итого:	61,1	61,1	34,6	26,5							
			7	балкон	0,4			0,4				1,4			
			8	балкон	0,4			0,4				1,4			
			9	балкон	0,4			0,4				1,4			
			Всего по кв. 29		62,3	61,1	34,6	26,5	1,2			4,2	65,3		
A	VI	кв.30	1	прихожая	6,9	6,9		6,9	2,75						
			2	жилая	17,1	17,1	17,1								
			3	кухня-столовая	19,2	19,2		19,2							

**Экспликация
к поэтажному плану**

Литера	Этаж	Номер помещения (квартиры)	Номер комнаты, кухни, коридора и т.п.	Назначение частей помещений: жилая комната, кухня и т.п.	Площадь, кв. м.				Высота помещений по внутреннему обмеру	Площадь обособленных нежилых помещений	Площадь помещений общего пользования	Площадь помещений общего пользования (с учетом балконов)	с учётом лоджий, балконов, веранд, террас без пониж. коэф.		
					Всего с лоджиями и балконами (с коэф.)	Общая площадь квартиры	из нее						лоджии, балконов (с коэффиц.)	лоджий, балконов веранд, террас	площадь с учётом лоджий, балконов
							жилая	подсобная							
			5	жилая	16,7	16,7	16,7								
			6	кухня	13,7	13,7		13,7							
			7	санузел	2,0	2,0		2,0							
			8	гардероб	2,9	2,9		2,9							
				Итого:	85,5	85,5	49,2	36,3							
			9	балкон	0,4			0,4					1,4		
			10	балкон	0,4			0,4					1,4		
			11	балкон	0,4			0,4					1,4		
				Всего по кв. 35	86,7	85,5	49,2	36,3	1,2				4,2	89,7	
				<i>Итого по 1-комнат.</i>	91,9	91,1	33,0	58,1	0,8				2,8	93,9	
				<i>Итого по 2-комнат.</i>	136,3	134,3	71,4	62,9	2,0				7,0	141,3	
				<i>Итого по 3-комнат.</i>	272,8	269,1	139,9	129,2	3,7				12,7	281,8	
				Итого по квартирам	501,0	494,5	244,3	250,2	6,5				22,5	517,0	
		I подъезд	I	лестничная клетка	19,1						19,1	19,1			
			II	лифтовой холл	11,8							11,8	11,8		
			III	внеквартирный коридор	45,3							45,3	45,3		
			IV	тамбур	2,1							2,1	2,1		
			V	лоджия	6,3							6,3	6,3		
					Итого	84,6						78,3	84,6	6,3	84,6
				Всего по VI этажу:	585,6	494,5	244,3	250,2	6,5		78,3	84,6	28,8	601,6	
A	VII	кв.36	1	прихожая	11,1	11,1		11,1	2,74						
			2	ванная	3,2	3,2		3,2							
			3	кухня	10,2	10,2		10,2							
			4	жилая	20,3	20,3	20,3								
			5	жилая	14,0	14,0	14,0								
			6	санузел	1,9	1,9		1,9							
				Итого:	60,7	60,7	34,3	26,4							
			7	балкон	0,4			0,4					1,4		
			8	балкон	0,4			0,4					1,4		
				Всего по кв. 36	61,5	60,7	34,3	26,4	0,8				2,8	63,5	
A	VII	кв.37	1	прихожая	6,8	6,8		6,8	2,74						
			2	жилая	17,2	17,2	17,2								
			3	кухня-столовая	19,3	19,3		19,3							
			4	ванная	4,6	4,6		4,6							
				Итого:	47,9	47,9	17,2	30,7							
			5	балкон	0,4			0,4					1,4		
				Всего по кв. 37	48,3	47,9	17,2	30,7	0,4				1,4	49,3	
A	VII	кв.38	1	прихожая	11,2	11,2		11,2	2,74						
			2	гардероб	2,3	2,3		2,3							
			3	ванная	4,6	4,6		4,6							
			4	гардеробная	2,9	2,9		2,9							
			5	жилая	15,6	15,6	15,6								
			6	жилая	14,8	14,8	14,8								
			7	жилая	14,8	14,8	14,8								
			8	кухня-столовая	31,5	31,5		31,5							
			9	ванная	5,0	5,0		5,0							
				Итого:	102,7	102,7	45,2	57,5							
			10	балкон	0,4			0,4					1,4		
			11	балкон	0,4			0,4					1,4		
			12	балкон	0,4			0,4					1,4		
			13	балкон	0,4			0,4					1,4		

**Экспликация
к поэтажному плану**

Литера	Этаж	Номер помещения (квартиры)	Номер комнаты, кухни, коридора и т.п.	Назначение частей помещений: жилая комната, кухня и т.п.	Площадь, кв. м.				Высота помещений по внутреннему обмеру	Площадь обособленных нежилых помещений	Площадь помещений общего пользования	Площадь помещений общего пользования (с учетом балконов)	с учётом лоджий, балконов, веранд, террас без пониж коэф.		
					Всего с лоджиями и балконами (с коэф.)	Общая площадь квартиры	из нее						лоджии, балконов (с коэффиц.)	лоджий, балконов веранд, террас	площадь с учётом лоджий, балконов
							жилая	подсобная							
				Всего по кв. 38									5,6	108,3	
A	VII	кв.39	1	прихожая	5,0	5,0		5,0	2,74						
			2	ванная	3,8	3,8		3,8							
			3	кухня	15,7	15,7		15,7							
			4	жилая	15,9	15,9	15,9								
			5	гардероб	2,9	2,9		2,9							
				Итого:	43,3	43,3	15,9	27,4							
			6	балкон	0,4								1,4		
				Всего по кв. 39	43,7	43,3	15,9	27,4					1,4	44,7	
A	VII	кв.40	1	прихожая	15,8	15,8		15,8	2,74						
			2	ванная	4,1	4,1		4,1							
			3	жилая	11,8	11,8	11,8								
			4	жилая	20,6	20,6	20,6								
			5	жилая	13,2	13,2	13,2								
			6	кухня	13,3	13,3		13,3							
			7	санузел	2,0	2,0		2,0							
				Итого:	80,8	80,8	45,6	35,2							
			8	балкон	0,4								1,4		
			9	балкон	0,4								1,4		
			10	балкон	0,4								1,4		
				Всего по кв. 40	82,0	80,8	45,6	35,2					4,2	85,0	
A	VII	кв.41	1	прихожая	14,0	14,0		14,0	2,74						
			2	кухня-столовая	16,4	16,4		16,4							
			3	жилая	16,6	16,6	16,6								
			4	жилая	20,3	20,3	20,3								
			5	ванная	3,9	3,9		3,9							
			6	санузел	2,0	2,0		2,0							
				Итого:	73,2	73,2	36,9	36,3							
			7	балкон	0,4								1,4		
				Всего по кв. 41	73,6	73,2	36,9	36,3					1,4	74,6	
A	VII	кв.42	1	прихожая	12,0	12,0		12,0	2,74						
			2	ванная	5,7	5,7		5,7							
			3	жилая	13,4	13,4	13,4								
			4	жилая	19,1	19,1	19,1								
			5	жилая	16,7	16,7	16,7								
			6	кухня	13,7	13,7		13,7							
			7	санузел	2,0	2,0		2,0							
			8	гардероб	2,9	2,9		2,9							
				Итого:	85,5	85,5	49,2	36,3							
			9	балкон	0,4								1,4		
			10	балкон	0,4								1,4		
			11	балкон	0,4								1,4		
				Всего по кв. 42	86,7	85,5	49,2	36,3					4,2	89,7	
				<i>Итого по 1-комнат.</i>	92,0	91,2	33,1	58,1	0,8				2,8	94,0	
				<i>Итого по 2-комнат.</i>	135,1	133,9	71,2	62,7	1,2				4,2	138,1	
				<i>Итого по 3-комнат.</i>	273,0	269,0	140,0	129,0	4,0				14,0	283,0	
				Итого по квартирам	500,1	494,1	244,3	249,8	6,0				21,0	515,1	
		подъезд	I	лестничная клетка лифтовой холл	19,2					19,2	19,2				
			II	тамбур-шлюз	11,7						11,7	11,7			
			III	внеквартирный коридор	45,0						45,0	45,0			

**Экспликация
к поэтажному плану**

Литера	Этаж	Номер помещения (квартиры)	Номер комнаты, кухни, коридора и т.п.	Назначение частей помещений: жилая комната, кухня и т.п.	Площадь, кв. м.				Высота помещений по внутреннему обмеру	Площадь обособленных нежилых помещений	Площадь помещений общего пользования	Площадь помещений общего пользования (с учетом балконов)	с учётом лоджий, балконов, веранд, террас без пониж. коэф.		
					Всего с лоджиями и балконами (с коэф.)	Общая площадь квартиры	из нее						лоджии, балконов (с коэффиц.)	лоджий, балконов веранд, террас	площадь с учётом лоджий, балконов
							жилая	подсобная							
			IV	тамбур	2,1					2,1	2,1				
			V	лоджия	6,3						6,3	6,3			
				Итого	84,3					78,0	84,3	6,3	84,3		
				Всего по VII этажу:	584,4	494,1	244,3	249,8	6,0	78,0	84,3	27,3	599,4		
A	VIII	кв.43	1	прихожая	11,3	11,3		11,3	2,74						
			2	ванная	3,2	3,2		3,2							
			3	кухня	10,2	10,2		10,2							
			4	жилая	20,5	20,5	20,5								
			5	жилая	14,1	14,1	14,1								
			6	санузел	2,0	2,0		2,0							
				Итого:	61,3	61,3	34,6	26,7							
			7	балкон	0,4			0,4					1,4		
			8	балкон	0,4			0,4					1,4		
			9	балкон	0,4			0,4					1,4		
				Всего по кв. 43	62,5	61,3	34,6	26,7	1,2				4,2	65,5	
A	VIII	кв.44	1	прихожая	6,8	6,8		6,8	2,74						
			2	жилая	17,0	17,0	17,0								
			3	кухня-столовая	19,1	19,1		19,1							
			4	ванная	4,5	4,5		4,5							
				Итого:	47,4	47,4	17,0	30,4							
			5	балкон	0,4			0,4					1,4		
				Всего по кв. 44	47,8	47,4	17,0	30,4	0,4				1,4	48,8	
A	VIII	кв.45	1	прихожая	11,2	11,2		11,2	2,74						
			2	гардероб	2,3	2,3		2,3							
			3	ванная	4,7	4,7		4,7							
			4	гардероб	2,9	2,9		2,9							
			5	жилая	15,7	15,7	15,7								
			6	жилая	14,7	14,7	14,7								
			7	жилая	15,0	15,0	15,0								
			8	кухня-столовая	31,6	31,6		31,6							
			9	ванная	5,0	5,0		5,0							
				Итого:	103,1	103,1	45,4	57,7							
			10	балкон	0,4			0,4					1,4		
			11	балкон	0,4			0,4					1,4		
			12	балкон	0,4			0,4					1,4		
				Всего по кв. 45	104,3	103,1	45,4	57,7	1,2				4,2	107,3	
A	VIII	кв.46	1	прихожая	5,1	5,1		5,1	2,74						
			2	ванная	3,8	3,8		3,8							
			4	кухня	15,8	15,8		15,8							
			4	жилая	16,0	16,0	16,0								
			5	гардероб	2,9	2,9		2,9							
				Итого:	43,6	43,6	16,0	27,6							
			6	балкон	0,4			0,4					1,4		
				Всего по кв. 46	44,0	43,6	16,0	27,6	0,4				1,4	45,0	
A	VIII	кв.47	1	прихожая	15,8	15,8		15,8	2,74						
			2	ванная	4,1	4,1		4,1							
			3	жилая	11,8	11,8	11,8								
			4	жилая	20,5	20,5	20,5								
			5	жилая	13,2	13,2	13,2								
			6	кухня	13,2	13,2		13,2							
			7	санузел	1,9	1,9		1,9							
				Итого:	80,5	80,5	45,5	35,0							

**Экспликация
к поэтажному плану**

Литера	Этаж	Номер помещения (квартиры)	Номер комнаты, кухни, коридора и т.п.	Назначение частей помещений: жилая комната, кухня и т.п.	Площадь, кв. м.				Высота помещений по внутреннему обмеру	Площадь обособленных нежилых помещений	Площадь помещений общего пользования	Площадь помещений общего пользования (с учетом балконов)	с учётом лоджий, балконов, веранд, террас без пониж. коэф.		
					Всего с лоджиями и балконами (с коэф.)	Общая площадь квартиры	из нее						лоджии, балконов (с коэффиц.)	балконов веранд, террас	площадь с учётом лоджий, балконов
							жилая	подсобная							
			8	балкон	0,4			0,4					1,4		
			9	балкон	0,4			0,4					1,4		
			10	балкон	0,4			0,4					1,4		
			Всего по кв. 47		81,7	80,5	45,5	35,0	1,2				4,2	84,7	
A	VIII	кв.48	1	прихожая	14,0	14,0		14,0	2,74						
			2	кухня-столовая	16,5	16,5		16,5							
			3	жилая	16,5	16,5	16,5								
			4	жилая	20,2	20,2	20,2								
			5	ванная	3,9	3,9		3,9							
			6	санузел	1,9	1,9		1,9							
				Итого:	73,0	73,0	36,7	36,3							
			7	балкон	0,4			0,4					1,4		
			8	балкон	0,4			0,4					1,4		
			Всего по кв. 48		73,8	73,0	36,7	36,3	0,8				2,8	75,8	
A	VIII	кв.49	1	прихожая	12,0	12,0		12,0	2,74						
			2	ванная	5,7	5,7		5,7							
			3	жилая	13,2	13,2	13,2								
			4	жилая	18,9	18,9	18,9								
			5	жилая	16,7	16,7	16,7								
			6	кухня	13,6	13,6		13,6							
			7	санузел	2,0	2,0		2,0							
			8	гардероб	2,9	2,9		2,9							
				Итого:	85,0	85,0	48,8	36,2							
			9	балкон	0,4			0,4					1,4		
			10	балкон	0,4			0,4					1,4		
			11	балкон	0,4			0,4					1,4		
			Всего по кв. 49		86,2	85,0	48,8	36,2	1,2				4,2	89,2	
			<i>Итого по 1-комнат.</i>		<i>91,8</i>	<i>91,0</i>	<i>33,0</i>	<i>58,0</i>	<i>0,8</i>				<i>2,8</i>	<i>93,8</i>	
			<i>Итого по 2-комнат.</i>		<i>136,3</i>	<i>134,3</i>	<i>71,3</i>	<i>63,0</i>	<i>2,0</i>				<i>7,0</i>	<i>141,3</i>	
			<i>Итого по 3-комнат.</i>		<i>272,2</i>	<i>268,6</i>	<i>139,7</i>	<i>128,9</i>	<i>3,6</i>				<i>12,6</i>	<i>281,2</i>	
			Итого по квартирам		500,3	493,9	244,0	249,9	6,4				22,4	516,3	
		I подъезд	I	лестничная клетка	19,2						19,2	19,2			
			II	лифтовой холл внеквартирный	11,9							11,9	11,9		
			III	коридор	45,0							45,0	45,0		
			IV	тамбур	2,1							2,1	2,1		
			V	лоджия	6,3								6,3	6,3	
					Итого	84,5						78,2	84,5	6,3	84,5
			Всего по VIII этажу:		584,8	493,9	244,0	249,9	6,4		78,2	84,5	28,7	600,8	
A	IX	кв.50	1	прихожая	11,2	11,2		11,2	2,73						
			2	ванная	3,2	3,2		3,2							
			3	кухня	10,0	10,0		10,0							
			4	жилая	20,4	20,4	20,4								
			5	жилая	14,0	14,0	14,0								
			6	санузел	2,0	2,0		2,0							
				Итого:	60,8	60,8	34,4	26,4							
			7	балкон	0,4			0,4					1,4		
			8	балкон	0,4			0,4					1,4		
			Всего по кв. 50		61,6	60,8	34,4	26,4	0,8				2,8	63,6	
A	IX	кв.51	1	прихожая	6,9	6,9		6,9	2,73						
			2	жилая	17,2	17,2	17,2								
			3	кухня столовая	19,2	19,2		19,2							

**Экспликация
к поэтажному плану**

Литера	Этаж	Номер помещения (квартиры)	Номер комнаты, кухни, коридора и т.п.	Назначение частей помещений: жилая комната, кухня и т.п.	Площадь, кв. м.				Высота помещений по внутреннему обмеру	Площадь обособленных нежилых помещений	Площадь помещений общего пользования	Площадь помещений общего пользования (с учетом балконов)	с учётом лоджий, балконов, веранд, террас без пониж.коэф.		
					Всего с лоджиями и балконами (с коэф.)	Общая площадь квартиры	из нее						лоджии, балконов (с коэффиц.)	лоджий, балконов веранд, террас	площадь с учётом лоджий, балконов
							жилая	подсобная							
			4	ванная	4,5	4,5		4,5							
				Итого:	47,8	47,8	17,2	30,6							
			5	балкон	0,4				0,4				1,4		
				Всего по кв. 51	48,2	47,8	17,2	30,6	0,4				1,4	49,2	
A	IX	кв.52	1	прихожая	11,2	11,2		11,2		2,73					
			2	гардероб	2,3	2,3		2,3							
			3	ванная	4,7	4,7		4,7							
			4	гардеробная	2,9	2,9		2,9							
			5	жилая	15,6	15,6	15,6								
			6	жилая	14,7	14,7	14,7								
			7	жилая	14,8	14,8	14,8								
			8	кухня-столовая	31,7	31,7		31,7							
			9	ванная	5,0	5,0		5,0							
				Итого:	102,9	102,9	45,1	57,8							
			10	балкон	0,4				0,4				1,4		
			11	балкон	0,4				0,4				1,4		
			12	балкон	0,4				0,4				1,4		
			13	балкон	0,4				0,4				1,4		
				Всего по кв. 52	104,5	102,9	45,1	57,8	1,6				5,6	108,5	
A	IX	кв.53	1	прихожая	5,0	5,0		5,0		2,73					
			2	ванная	3,7	3,7		3,7							
			3	кухня	15,7	15,7		15,7							
			4	жилая	15,9	15,9	15,9								
			5	гардероб	2,8	2,8		2,8							
				Итого:	43,1	43,1	15,9	27,2							
			6	балкон	0,4				0,4				1,4		
				Всего по кв. 53	43,5	43,1	15,9	27,2	0,4				1,4	44,5	
A	IX	кв.54	1	прихожая	15,7	15,7		15,7		2,73					
			2	ванная	4,0	4,0		4,0							
			3	жилая	11,7	11,7	11,7								
			4	жилая	20,4	20,4	20,4								
			5	жилая	13,2	13,2	13,2								
			6	кухня	13,3	13,3		13,3							
			7	санузел	1,9	1,9		1,9							
				Итого:	80,2	80,2	45,3	34,9							
			8	балкон	0,5				0,5				1,5		
			9	балкон	0,4				0,4				1,4		
			10	балкон	0,4				0,4				1,4		
				Всего по кв. 54	81,5	80,2	45,3	34,9	1,3				4,3	84,5	
A	IX	кв.55	1	прихожая	13,9	13,9		13,9		2,73					
			2	кухня-столовая	16,4	16,4		16,4							
			3	жилая	16,4	16,4	16,4								
			4	жилая	20,3	20,3	20,3								
			5	ванная	3,9	3,9		3,9							
			6	санузел	1,9	1,9		1,9							
				Итого:	72,8	72,8	36,7	36,1							
			7	балкон	0,4				0,4				1,4		
				Всего по кв. 55	73,2	72,8	36,7	36,1	0,4				1,4	74,2	
A	IX	кв.56	1	прихожая	12,0	12,0		12,0		2,73					
			2	ванная	5,7	5,7		5,7							
			3	жилая	13,3	13,3	13,3								
			4	жилая	18,5	18,5	18,5								

**Экспликация
к поэтажному плану**

Литера	Этаж	Номер помещения (квартиры)	Номер комнаты, кухни, коридора и т.п.	Назначение частей помещений: жилая комната, кухня и т.п.	Площадь, кв. м.				Высота помещений по внутреннему обмеру	Площадь обособленных нежилых помещений	Площадь помещений общего пользования	Площадь помещений общего пользования (с учетом балконов)	с учётом лоджий, балконов, веранд, террас без пониж.коэф.		
					Всего с лоджиями и балконами (с коэф.)	Общая площадь квартиры	из нее						лоджии, балконов (с коэффиц.)	лоджий, балконов веранд, террас	площадь с учётом лоджий, балконов
							жилая	подсобная							
			5	жилая	16,7	16,7	16,7								
			6	кухня	13,5	13,5		13,5							
			7	санузел	2,0	2,0		2,0							
			8	гардероб	2,8	2,8		2,8							
				Итого:	84,5	84,5	48,5	36,0							
			9	балкон	0,4			0,4					1,4		
			10	балкон	0,4			0,4					1,4		
			11	балкон	0,4			0,4					1,4		
				Всего по кв. 56	85,7	84,5	48,5	36,0	1,2				4,2	88,7	
				<i>Итого по 1-комнат.</i>	91,7	90,9	33,1	57,8	0,8				2,8	93,7	
				<i>Итого по 2-комнат.</i>	134,8	133,6	71,1	62,5	1,2				4,2	137,8	
				<i>Итого по 3-комнат.</i>	271,7	267,6	138,9	128,7	4,1				14,1	281,7	
				Итого по квартирам	498,2	492,1	243,1	249,0	6,1				21,1	513,2	
		I подъезд	I	лестничная клетка	19,2					19,2	19,2				
			II	лифтовой холл-тамбур-шлюз	11,8						11,8	11,8			
			III	внеквартирный коридор	45,2						45,2	45,2			
			IV	тамбур	2,1						2,1	2,1			
			V	лоджия	6,4							6,4	6,4		
					Итого	84,7					78,3	84,7	6,4	84,7	
				Всего по IX этажу:	582,9	492,1	243,1	249,0	6,1		78,3	84,7	27,5	597,9	
A	X	кв.57	1	прихожая	11,3	11,3		11,3	2,74						
			2	ванная	3,2	3,2		3,2							
			3	кухня	10,2	10,2		10,2							
			4	жилая	20,4	20,4	20,4								
			5	жилая	14,0	14,0	14,0								
			6	санузел	1,9	1,9		1,9							
				Всего по кв. 57	61,0	61,0	34,4	26,6						61,0	
A	X	кв.58	1	прихожая	6,9	6,9		6,9	2,74						
			2	жилая	17,1	17,1	17,1								
			3	кухня-столовая	19,2	19,2		19,2							
			4	ванная	4,6	4,6		4,6							
				Всего по кв. 58	47,8	47,8	17,1	30,7						47,8	
A	X	кв.59	1	прихожая	11,2	11,2		11,2	2,74						
			2	гардероб	2,3	2,3		2,3							
			3	ванная	4,8	4,8		4,8							
			4	гардероб	2,9	2,9		2,9							
			5	жилая	15,7	15,7	15,7								
			6	жилая	14,8	14,8	14,8								
			7	жилая	14,9	14,9	14,9								
			8	кухня-столовая	31,5	31,5		31,5							
			9	ванная	5,1	5,1		5,1							
				Всего по кв. 59	103,2	103,2	45,4	57,8						103,2	
A	X	кв.60	1	прихожая	5,0	5,0		5,0	2,74						
			2	ванная	3,8	3,8		3,8							
			3	кухня	15,8	15,8		15,8							
			4	жилая	15,9	15,9	15,9								
			5	гардероб	2,9	2,9		2,9							
				Всего по кв. 60	43,4	43,4	15,9	27,5						43,4	
A	X	кв.61	1	прихожая	15,8	15,8		15,8	2,74						

**Экспликация
к поэтажному плану**

Литера	Этаж	Номер помещения (квартиры)	Номер комнаты, кухни, коридора и т.п.	Назначение частей помещений: жилая комната, кухня и т.п.	Площадь, кв. м.				Высота помещений по внутреннему обмеру	Площадь обособленных нежилых помещений	Площадь помещений общего пользования	Площадь помещений общего пользования (с учетом балконов)	с учётом лоджий, балконов, веранд, террас		
					Всего с лоджиями и балконами (с коэф.)	Общая площадь квартиры	из нее						лоджии, балконов (с коэффиц.)	балконов веранд, лоджий, террас без пониж коэф.	площадь с учётом лоджий, балконов
							жилая	подсобная							
			2	ванная	4,1	4,1		4,1							
			3	жилая	11,7	11,7	11,7								
			4	жилая	20,5	20,5	20,5								
			5	жилая	13,1	13,1	13,1								
			6	кухня	13,1	13,1		13,1							
			7	санузел	2,0	2,0		2,0							
			Всего по кв. 61		80,3	80,3	45,3	35,0						80,3	
A	X	кв.62	1	прихожая	14,0	14,0		14,0	2,74						
			2	кухня-столовая	16,5	16,5		16,5							
			3	жилая	16,4	16,4	16,4								
			4	жилая	20,2	20,2	20,2								
			5	ванная	4,0	4,0		4,0							
			6	санузел	2,0	2,0		2,0							
			Всего по кв. 62		73,1	73,1	36,6	36,5						73,1	
A	X	кв.63	1	прихожая	11,8	11,8		11,8	2,74						
			2	ванная	5,7	5,7		5,7							
			3	жилая	13,3	13,3	13,3								
			4	жилая	18,9	18,9	18,9								
			5	жилая	16,8	16,8	16,8								
			6	кухня	13,5	13,5		13,5							
			7	санузел	2,0	2,0		2,0							

**Экспликация
к поэтажному плану**

Литера	Этаж	Номер помещения (квартиры)	Номер комнаты, кухни, коридора и т.п.	Назначение частей помещений: жилая комната, кухня и т.п.	Площадь, кв. м.				Высота помещений по внутреннему обмеру	Площадь обособленных нежилых помещений	Площадь помещений общего пользования	Площадь помещений общего пользования (с учетом балконов)	с учётом лоджий, балконов, веранд, террас без пониж. коэф.		
					Всего с лоджиями и балконами (с коэф.)	Общая площадь квартиры	из нее						лоджии, балконов (с коэффиц.)	лоджий, балконов веранд, террас	площадь с учётом лоджий, балконов
							жилая	подсобная							
			8	гардероб	2,9	2,9		2,9							
			Всего по кв. 63		84,9	84,9	49,0	35,9						84,9	
			<i>Итого по 1-комнат.</i>		91,2	91,2	33,0	58,2						91,2	
			<i>Итого по 2-комнат.</i>		134,1	134,1	71,0	63,1						134,1	
			<i>Итого по 3-комнат.</i>		268,4	268,4	139,7	128,7						268,4	
			Итого по квартирам		493,7	493,7	243,7	250,0						493,7	
		I подъезд	I	лестничная клетка	19,3					19,3	19,3				
			II	лифтовой холл	11,9						11,9	11,9			
			III	внеквартирный коридор	44,8						44,8	44,8			
			IV	тамбур	2,1						2,1	2,1			
			V	лоджия	6,4							6,4	6,4		
				Итого		84,5					78,1	84,5	6,4	84,5	
			Всего по X этажу:		578,2	493,7	243,7	250,0		78,1	84,5	6,4	578,2		
A	XI	кв.64	1	прихожая	11,2	11,2		11,2	2,76						
			2	ванная	3,2	3,2		3,2							
			3	кухня	10,1	10,1		10,1							
			4	жилая	20,4	20,4	20,4								
			5	жилая	14,1	14,1	14,1								
			6	санузел	2,0	2,0	2,0								
			Всего по кв. 64		61,0	61,0	34,5	26,5						61,0	
A	XI	кв.65	1	прихожая	6,8	6,8		6,8	2,76						
			2	жилая	17,1	17,1	17,1								
			3	кухня-столовая	19,1	19,1	19,1								
			4	ванная	4,5	4,5	4,5								
			Всего по кв. 65		47,5	47,5	17,1	30,4						47,5	
A	XI	кв.66	1	прихожая	11,3	11,3		11,3	2,76						
			2	гардероб	2,3	2,3		2,3							
			3	ванная	4,7	4,7		4,7							
			4	гардероб	3,0	3,0		3,0							
			5	жилая	15,6	15,6	15,6								
			6	жилая	14,7	14,7	14,7								
			7	жилая	14,9	14,9	14,9								
			8	кухня-столовая	31,2	31,2	31,2								
			9	ванная	5,1	5,1	5,1								
			Всего по кв. 66		102,8	102,8	45,2	57,6						102,8	
A	XI	кв.67	1	прихожая	5,0	5,0		5,0	2,76						
			2	ванная	3,8	3,8		3,8							
			3	кухня	15,7	15,7		15,7							
			4	жилая	15,9	15,9	15,9								
			5	гардероб	2,9	2,9	2,9								
			Всего по кв. 67		43,3	43,3	15,9	27,4						43,3	
A	XI	кв.68	1	прихожая	15,8	15,8		15,8	2,76						
			2	ванная	4,1	4,1		4,1							
			3	жилая	11,8	11,8	11,8								
			4	жилая	20,5	20,5	20,5								
			5	жилая	13,2	13,2	13,2								
			6	кухня	13,4	13,4	13,4								
			7	санузел	2,0	2,0	2,0								
			Всего по кв. 68		80,8	80,8	45,5	35,3						80,8	

**Экспликация
к поэтажному плану**

Литера	Этаж	Номер помещения (квартиры)	Номер комнаты, кухни, коридора и т.п.	Назначение частей помещений: жилая комната, кухня и т.п.	Площадь, кв. м.				Высота помещений по внутреннему обмеру	Площадь обособленных нежилых помещений	Площадь помещений общего пользования	Площадь помещений общего пользования (с учетом балконов)	с учётом лоджий, балконов, веранд, террас без пониж. коэф.		
					Всего с лоджиями и балконами (с коэф.)	Общая площадь квартиры	из нее						лоджии, балконов (с коэффиц.)	лоджий, балконов веранд, террас	площадь с учётом лоджий, балконов
							жилая	подсобная							
А	XI	кв.69	1	прихожая	14,1	14,1		14,1	2,76						
			2	кухня-столовая	16,4	16,4		16,4							
			3	жилая	16,6	16,6	16,6								
			4	жилая	20,4	20,4	20,4								
			5	ванная	4,0	4,0		4,0							
			6	санузел	2,0	2,0		2,0							
			Всего по кв. 69					73,5	73,5	37,0	36,5				
А	XI	кв.70	1	прихожая	12,0	12,0		12,0	2,76						
			2	ванная	5,7	5,7		5,7							
			3	жилая	13,3	13,3	13,3								
			4	жилая	19,0	19,0	19,0								
			5	жилая	16,7	16,7	16,7								
			6	кухня	13,6	13,6		13,6							
			7	санузел	2,0	2,0		2,0							
			8	гардероб	2,9	2,9		2,9							
			Всего по кв. 70					85,2	85,2	49,0	36,2				
<i>Итого по 1-комнат.</i>					<i>90,8</i>	<i>90,8</i>	<i>33,0</i>	<i>57,8</i>					<i>90,8</i>		
<i>Итого по 2-комнат.</i>					<i>134,5</i>	<i>134,5</i>	<i>71,5</i>	<i>63,0</i>					<i>134,5</i>		
<i>Итого по 3-комнат.</i>					<i>268,8</i>	<i>268,8</i>	<i>139,7</i>	<i>129,1</i>					<i>268,8</i>		
Итого по квартирам					494,1	494,1	244,2	249,9					494,1		
		I подъезд	I	лестничная клетка	19,0					19,0	19,0				
			II	лифтовой холл внеквартирный	11,8					11,8	11,8				
			III	коридор	45,3					45,3	45,3				
			IV	тамбур	2,1					2,1	2,1				
			V	лоджия	6,5						6,5	6,5			
			Итого					84,7				78,2	84,7	6,5	84,7
Всего по XI этажу:					578,8	494,1	244,2	249,9		78,2	84,7	6,5	578,8		
А	XII	кв.71	1	прихожая	11,2	11,2		11,2	2,73						
			2	ванная	3,2	3,2		3,2							
			3	кухня	10,1	10,1		10,1							
			4	жилая	20,5	20,5	20,5								
			5	жилая	14,0	14,0	14,0								
			6	санузел	1,9	1,9		1,9							
			Всего по кв. 71					60,9	60,9	34,5	26,4				60,9
А	XII	кв.72	1	прихожая	6,8	6,8		6,8	2,73						
			2	жилая	17,1	17,1	17,1								
			3	кухня-столовая	19,2	19,2		19,2							
			4	ванная	4,6	4,6		4,6							
			Всего по кв. 72					47,7	47,7	17,1	30,6				47,7
А	XII	кв.73	1	прихожая	11,2	11,2		11,2	2,73						
			2	гардероб	2,4	2,4		2,4							
			3	ванная	4,7	4,7		4,7							
			4	гардероб	2,9	2,9		2,9							
			5	жилая	15,7	15,7	15,7								
			6	жилая	14,8	14,8	14,8								
			7	жилая	15,0	15,0	15,0								
			8	кухня-столовая	31,5	31,5		31,5							
			9	ванная	5,1	5,1		5,1							
			Всего по кв. 73					103,3	103,3	45,5	57,8				103,3

**Экспликация
к поэтажному плану**

Литера	Этаж	Номер помещения (квартиры)	Номер комнаты, кухни, коридора и т.п.	Назначение частей помещений: жилая комната, кухня и т.п.	Площадь, кв. м.				Высота помещений по внутреннему обмеру	Площадь обособленных нежилых помещений	Площадь помещений общего пользования	Площадь помещений общего пользования (с учетом балконов)	с учётом лоджий, балконов, веранд, террас без пониж.коэф.		
					Всего с лоджиями и балконами (с коэф.)	Общая площадь квартиры	из нее						лоджии, балконов (с коэффиц.)	балконов веранд, террас	площадь с учётом лоджий, балконов
							жилая	подсобная							
А	XII	кв.74	1	прихожая	5,1	5,1		5,1	2,73						
			2	ванная	3,8	3,8		3,8							
			3	кухня	15,8	15,8		15,8							
			4	жилая	16,0	16,0	16,0								
			5	гардероб	2,9	2,9		2,9							
			Всего по кв. 74				43,6	43,6	16,0	27,6				43,6	
А	XII	кв.75	1	прихожая	15,8	15,8		15,8	2,73						
			2	ванная	4,1	4,1		4,1							
			3	жилая	11,7	11,7	11,7								
			4	жилая	20,5	20,5	20,5								
			5	жилая	13,2	13,2	13,2								
			6	кухня	13,4	13,4		13,4							
			7	санузел	2,0	2,0		2,0							
			Всего по кв. 75				80,7	80,7	45,4	35,3				80,7	
А	XII	кв.76	1	прихожая	14,0	14,0		14,0	2,73						
			2	кухня-столовая	16,4	16,4		16,4							
			3	жилая	16,5	16,5	16,5								
			4	жилая	20,3	20,3	20,3								
			5	ванная	4,0	4,0		4,0							
			6	санузел	1,9	1,9		1,9							
			Всего по кв. 76				73,1	73,1	36,8	36,3				73,1	
А	XII	кв.77	1	прихожая	11,8	11,8		11,8	2,73						
			2	ванная	5,7	5,7		5,7							
			3	жилая	13,2	13,2	13,2								
			4	жилая	19,0	19,0	19,0								
			5	жилая	16,7	16,7	16,7								
			6	кухня	13,7	13,7		13,7							
			7	санузел	2,0	2,0		2,0							
			8	гардероб	2,9	2,9		2,9							
			Всего по кв. 77				85,0	85,0	48,9	36,1				85,0	
			<i>Итого по 1-комнат.</i>				<i>91,3</i>	<i>91,3</i>	<i>33,1</i>	<i>58,2</i>				<i>91,3</i>	
			<i>Итого по 2-комнат.</i>				<i>134,0</i>	<i>134,0</i>	<i>71,3</i>	<i>62,7</i>				<i>134,0</i>	
			<i>Итого по 3-комнат.</i>				<i>269,0</i>	<i>269,0</i>	<i>139,8</i>	<i>129,2</i>				<i>269,0</i>	
			Итого по квартирам				494,3	494,3	244,2	250,1				494,3	
		I подъезд	I	лестничная клетка	19,2						19,2	19,2			
			II	лифтовой холл внеквартирный	11,8							11,8	11,8		
			III	коридор	45,0							45,0	45,0		
			IV	тамбур	2,1							2,1	2,1		
			V	лоджия	6,4								6,4	6,4	
			Итого				84,5					78,1	84,5	6,4	84,5
			Всего по XII этажу:				578,8	494,3	244,2	250,1		78,1	84,5	6,4	578,8
А	чердак	I подъезд	I	лестничная клетка	16,7							16,7	16,7		
			Итого по чердаку:				16,7						16,7	16,7	
А	отм. +39 7	од.	I	выход на кровлю	5,0				2,31		5,0	5,0			

